

## พระราชกฤษฎีกา

กำหนดเขตที่ดินในบริเวณที่ที่จะเวนคืน

เพื่อขยายทางหลวงแผ่นดินหมายเลข ๓๒๔๕ สายท่าลาด - ปลวกแดง  
ตอนแยกทางหลวงแผ่นดินหมายเลข ๓๔๔ สายชลบุรี - แกลง - บรรจบทางหลวง  
แผ่นดินหมายเลข ๓๑๓๘ สายบ้านบึง - ต่อเขตเทศบาลเมืองระยองควบคุม

พ.ศ. ๒๕๓๖

## ภูมิพลอดุลยเดช ป.ร.

ให้ไว้ ณ วันที่ ๒๒ ธันวาคม พ.ศ. ๒๕๓๖

เป็นปีที่ ๔๘ ในรัชกาลปัจจุบัน

พระบาทสมเด็จพระปรมินทรมหาภูมิพลอดุลยเดช มีพระบรมราชโองการโปรดเกล้าฯ ให้  
ประกาศว่า

โดยที่เป็นการสมควรกำหนดเขตที่ดินในบริเวณที่ที่จะเวนคืน เพื่อขยายทางหลวงแผ่นดิน  
หมายเลข ๓๒๔๕ สายท่าลาด - ปลวกแดง ตอนแยกทางหลวงแผ่นดินหมายเลข ๓๔๔ สายชลบุรี -  
แกลง - บรรจบทางหลวงแผ่นดินหมายเลข ๓๑๓๘ สายบ้านบึง - ต่อเขตเทศบาลเมืองระยองควบคุม  
ในท้องที่อำเภอหนองใหญ่ จังหวัดชลบุรี และอำเภอปลวกแดง จังหวัดระยอง

อาศัยอำนาจตามความในมาตรา ๑๓๕ ของรัฐธรรมนูญแห่งราชอาณาจักรไทย และมาตรา ๖๘  
วรรคหนึ่ง แห่งพระราชบัญญัติทางหลวง พ.ศ. ๒๕๓๕ ประกอบกับมาตรา ๕ วรรคสาม และมาตรา ๖  
แห่งพระราชบัญญัติว่าด้วยการเวนคืนอสังหาริมทรัพย์ พ.ศ. ๒๕๓๐ จึงทรงพระกรุณาโปรดเกล้าฯ ให้  
ตราพระราชกฤษฎีกาขึ้นไว้ ดังต่อไปนี้

มาตรา ๑ พระราชกฤษฎีกานี้เรียกว่า “พระราชกฤษฎีกากำหนดเขตที่ดินในบริเวณที่ที่จะ  
เวนคืน เพื่อขยายทางหลวงแผ่นดินหมายเลข ๓๒๔๕ สายท่าลาด - ปลวกแดง ตอนแยกทางหลวง

แผ่นดินหมายเลข ๓๔๔ สายชลบุรี - แกลง - บรรจบทางหลวงแผ่นดินหมายเลข ๓๑๓๘ สายบ้านบึง - ต่อเขตเทศบาลเมืองระยองควบคุม พ.ศ. ๒๕๓๖ ”

มาตรา ๒ พระราชกฤษฎีกานี้ให้ใช้บังคับตั้งแต่วันถัดจากวันประกาศในราชกิจจานุเบกษา เป็นต้นไป

มาตรา ๓ พระราชกฤษฎีกานี้ให้ใช้บังคับได้มีกำหนดสี่ปี

มาตรา ๔ ให้อธิบดีกรมทางหลวงเป็นเจ้าหน้าที่เวนคืนตามพระราชกฤษฎีกานี้

มาตรา ๕ เขตที่ดินในบริเวณที่ที่จะเวนคืนตามพระราชกฤษฎีกานี้ อยู่ในท้องที่อำเภอหนองใหญ่ จังหวัดชลบุรี และอำเภอปลวกแดง จังหวัดระยอง มีส่วนแคบที่สุดหกสิบเมตร และส่วนกว้างที่สุดสามร้อยเมตร ทั้งนี้ ภายในแนวเขตตามแผนที่ท้ายพระราชกฤษฎีกานี้

มาตรา ๖ ให้รัฐมนตรีว่าการกระทรวงคมนาคมรักษาการตามพระราชกฤษฎีกานี้

ผู้รับสนองพระบรมราชโองการ

ชวน หลีกภัย

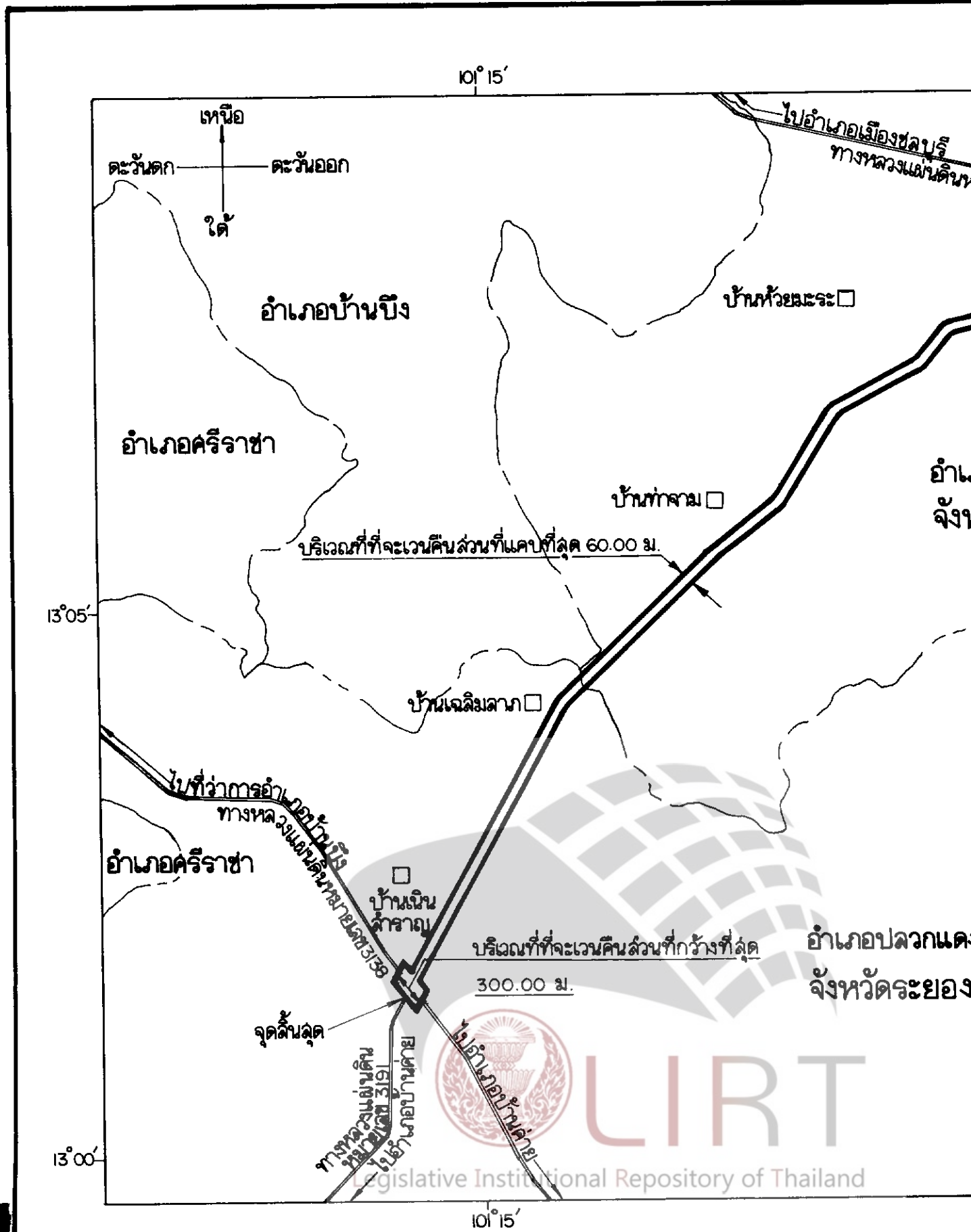
นายกรัฐมนตรี



แผนที่ท้ายพระราชกฤษฎีกา  
กำหนดเขตที่ดินในบริเวณที่จะเวนคืน  
เพื่อขยายทางหลวงแผ่นดินหมายเลข 3245 สายท่าลาด - บ  
ดอนแยกทางหลวงแผ่นดินหมายเลข 344 สายชลบุรี - แกลง - บรจบบทางหล  
สายบ้านบึง - ต่อเขตเทศบาลเมืองระยองควบคุม

พ.ศ. 2536

มาตราส่วน 1:8100,000



เครื่องหมาย

# แผนที่ท้ายพระราชกฤษฎีกา

## กำหนดเขตที่ดินในบริเวณที่จะเวนคืน

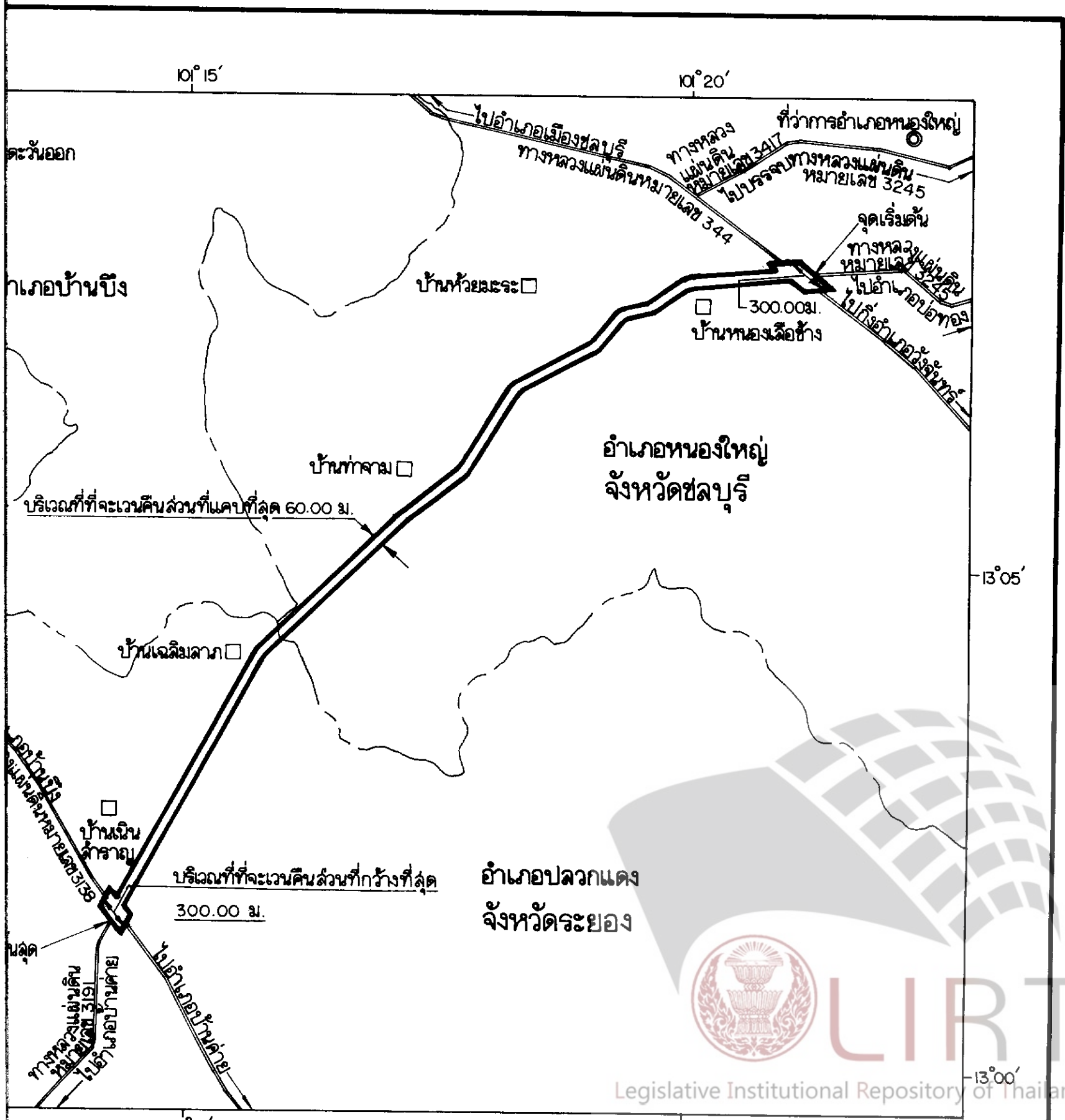
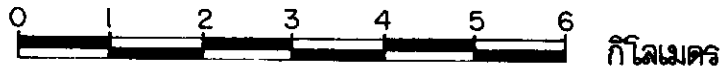
### เพื่อขยายทางหลวงแผ่นดินหมายเลข 3245 ฉายท่าลาด - ปลวกแดง

### ทางหลวงแผ่นดินหมายเลข 344 ฉายชลบุรี - แกลง - บรรจบทางหลวงแผ่นดินหมายเลข 3138

### ฉายบ้านบึง - ต่อเขตเทศบาลเมืองระยองควบคุม

พ.ศ. 2536

มาตราส่วน 1 : 100,000



ทางหลวง

ทางหลวง

101°15'


101°20'

เครื่องหมาย

- แนวเขตที่ดินในบริเวณที่จะเวนคืน
- - - - - เขตจังหวัด
- - - - - เขตอำเภอ
- =====  
=====  
ทางหลวง ถนน
- ◎ ที่ว่าการอำเภอ
- หมู่บ้าน



(นายวิสา ลรรถพรเคราะห์)  
ผู้อำนวยการกองจัดกรรมสิทธิ์



(นายณัฏฐ์ ศรีรุ่งโรจน์)  
อธิบดีกรมทางหลวง









ที่ ๑๒๖

101°15'

101°20'

หมาย

-  แนวเขตที่ดินในบริเวณที่จะเวนคืน
-  เขตจังหวัด
-  เขตอำเภอ
-  ทางหลวง ถนน
-  ที่ว่าการอำเภอ
-  หมู่บ้าน



(นายวิชา สรรพเคราะห์)  
ผู้อำนวยการกองจัดการที่ดิน



(นายฉันทน์ ศรีรุ่งโรจน์)  
อธิบดีกรมทางหลวง



หมายเหตุ :- เหตุผลในการประกาศใช้พระราชกฤษฎีกานี้ คือ เนื่องจากมีความจำเป็นจะต้องขยายทางหลวงแผ่นดินหมายเลข ๓๒๔๕ สายท่าลาด - ปลวกแดง ตอนแยกทางหลวงแผ่นดินหมายเลข ๓๔๔ สายชลบุรี - แกลง - บรรจบทางหลวงแผ่นดินหมายเลข ๓๑๓๘ สายบ้านบึง - ต่อเขตเทศบาลเมืองระยองของควบคุม ในท้องที่อำเภอหนองใหญ่ จังหวัดชลบุรี และอำเภอปลวกแดง จังหวัดระยอง เพื่ออำนวยความสะดวกและความรวดเร็วแก่การจราจรและการขนส่งอันเป็นกิจการสาธารณูปโภค ในการนี้ สมควรกำหนดเขตที่ดินในบริเวณที่ที่จะเวนคืนในท้องที่ดังกล่าว เพื่อให้เจ้าหน้าที่หรือผู้ซึ่งได้รับมอบหมายจากเจ้าหน้าที่มีสิทธิเข้าไปทำการสำรวจและเพื่อทราบข้อเท็จจริงเกี่ยวกับบ่อสังหาริมทรัพย์ที่จะต้องเวนคืนที่แน่นอน จึงจำเป็นต้องตราพระราชกฤษฎีกานี้

