



พระราชกฤษฎีกา

กำหนดเขตที่ดินในบริเวณที่จะเวนคืนเพื่อสร้างทางหลวงจังหวัด

หมายเลข ๒๓๑๕ สายกาฬสินธุ์-บรรจบทางหลวงจังหวัด

หมายเลข ๒๐๔๑ (โนนแหลมทอง)

ตอนเลี้ยวแนวสันเขื่อนห้วยสีทัน

พ.ศ. ๒๕๓๒

ภูมิพลอดุลยเดช ป.ร.

ให้ไว้ ณ วันที่ ๑ กันยายน พ.ศ. ๒๕๓๒

เป็นปีที่ ๔๔ ในรัชกาลปัจจุบัน

พระบาทสมเด็จพระปรมินทรมหาภูมิพลอดุลยเดช มีพระบรมราชโองการโปรดเกล้าฯ ให้ประกาศว่า

โดยที่เป็นการสมควรกำหนดเขตที่ดินในบริเวณที่จะเวนคืนเพื่อประโยชน์ในการดำเนินการเวนคืนอสังหาริมทรัพย์เพื่อประโยชน์

สาธารณะในการสร้างทางหลวงจังหวัดหมายเลข ๒๓๑๕ สายกาฬสินธุ์-
บรรจบทางหลวงจังหวัดหมายเลข ๒๐๔๑ (โนนแหลมทอง) ตอน
เลี้ยวแนวสันเขื่อนห้วยสันทน ในท้องที่อำเภอเมืองกาฬสินธุ์ จังหวัด
กาฬสินธุ์

อาศัยอำนาจตามความในมาตรา ๑๕๕ ของรัฐธรรมนูญแห่งราชอาณาจักรไทย และข้อ ๖๓ แห่งประกาศของคณะปฏิวัติ ฉบับที่ ๒๕๕ ลงวันที่ ๒๘ พฤศจิกายน พ.ศ. ๒๕๑๕ ซึ่งแก้ไขเพิ่มเติมโดยพระราชบัญญัติแก้ไขเพิ่มเติมประกาศของคณะปฏิวัติ ฉบับที่ ๒๕๕ ลงวันที่ ๒๘ พฤศจิกายน พ.ศ. ๒๕๑๕ (ฉบับที่ ๒) พ.ศ. ๒๕๓๐ ประกอบกับมาตรา ๕ วรรคสาม และมาตรา ๖ แห่งพระราชบัญญัติว่าด้วยการเวนคืนอสังหาริมทรัพย์ พ.ศ. ๒๕๓๐ จึงทรงพระกรุณาโปรดเกล้าฯ ให้ตราพระราชกฤษฎีกาขึ้นไว้ ดังต่อไปนี้

มาตรา ๑ พระราชกฤษฎีกานี้เรียกว่า “พระราชกฤษฎีกากำหนดเขตที่ดินในบริเวณที่จะเวนคืน เพื่อสร้างทางหลวงจังหวัดหมายเลข ๒๓๑๕ สายกาฬสินธุ์-บรรจบทางหลวงจังหวัดหมายเลข ๒๐๔๑ (โนนแหลมทอง) ตอนเลี้ยวแนวสันเขื่อนห้วยสันทน พ.ศ. ๒๕๓๒”

มาตรา ๒ พระราชกฤษฎีกานี้ให้ใช้บังคับตั้งแต่วันถัดจากวันประกาศในราชกิจจานุเบกษาเป็นต้นไป

มาตรา ๓ พระราชกฤษฎีกานี้ให้ใช้บังคับได้มีกำหนดสิบ

มาตรา ๔ ให้อธิบดีกรมทางหลวงเป็นเจ้าหน้าที่เวนคืนตามพระราชกฤษฎีกานี้

มาตรา ๕ เขตที่ดินในบริเวณที่จะเวนคืนตามพระราชกฤษฎีกา
อยู่ในท้องที่อำเภอเมืองกาฬสินธุ์ จังหวัดกาฬสินธุ์ มีส่วนกว้างสอง
เมตร หกสิบ ๕๕ ภายในแนวเขตตามแผนที่ท้ายพระราชกฤษฎีกา

มาตรา ๖ ให้รัฐมนตรีว่าการกระทรวงคมนาคมรักษาการตาม
พระราชกฤษฎีกา

ผู้รับสนองพระบรมราชโองการ

พลเอก ชชาติชาย ชุณหะวัณ

นายกรัฐมนตรี

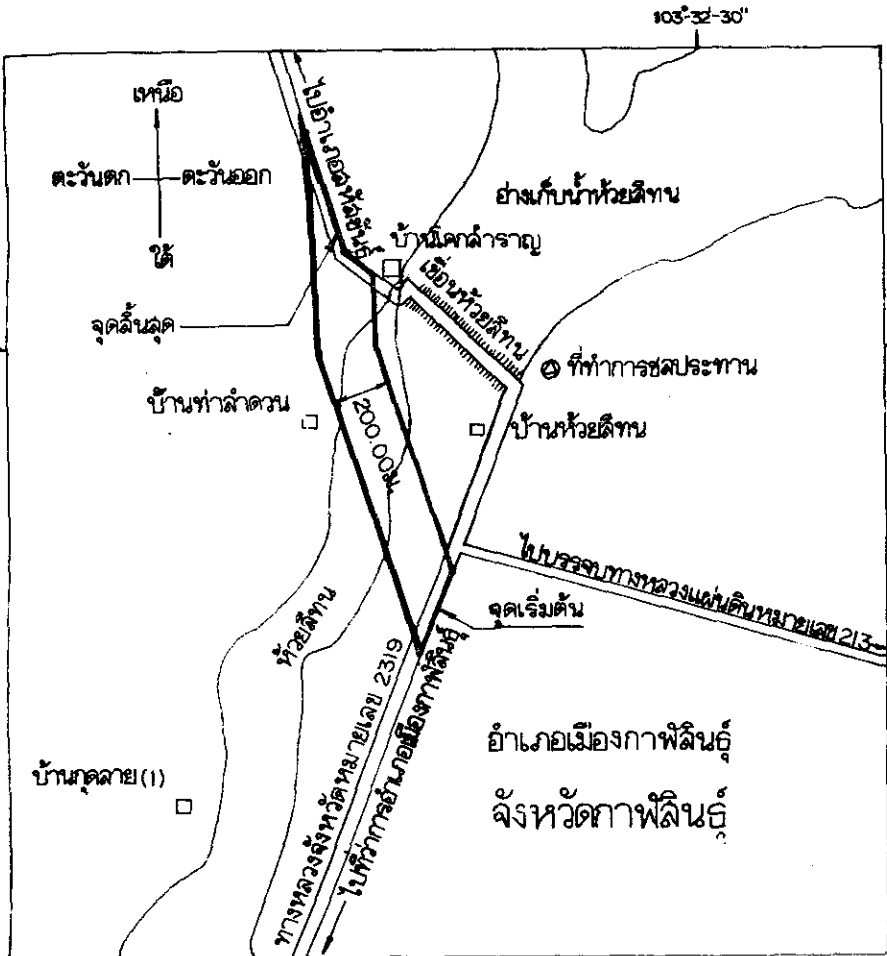
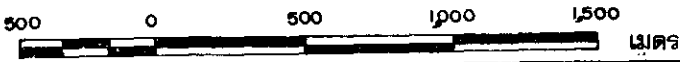


แผนที่ท้ายพระราชกฤษฎีกา







กำหนดเขตที่ดินในบริเวณที่จะเวนคืนเพื่อสร้างทางหลวงจังหวัดหมายเลข 2319
สายกาฬสินธุ์ - บรจรถทางหลวงจังหวัดหมายเลข 204 (เนินแหลมทอง)
ตอนเลี้ยงแนวคันเขื่อนห้วยลีทัน

พ.ศ. 2532

มาตราส่วน 1:25,000



เครื่องหมาย

-  แนวเขตที่ดินในบริเวณที่จะเวนคืน
-  ทางหลวง ถนน
-  แม่น้ำ คลอง ห้วย
-  เขื่อน
-  สถานที่ราชการ
-  หมู่บ้าน

103°32'-30"

กองจัดการกรมที่ดิน

กรมทางหลวง

(นายวิเชียร วัฒนคุณ)
ผู้อำนวยการกองจัดการที่ดิน



(Signature)

Legislative Institute (นายวิเชียร วัฒนคุณ)hailand
อธิบดีกรมทางหลวง

หมายเหตุ :- เหตุผลในการประกาศใช้พระราชกฤษฎีกาฉบับนี้ คือ เนื่องจากมีความจำเป็นจะต้องสร้างทางหลวงจังหวัดหมายเลข ๒๓๑๕ สายกาฬสินธุ์-บรรจบทางหลวงจังหวัดหมายเลข ๒๐๕๑ (โนนแหลมทอง) ตอนเลี้ยวแนวสันเขื่อนห้วยสีพัน ในท้องที่อำเภอเมืองกาฬสินธุ์ จังหวัดกาฬสินธุ์ เพื่ออำนวยความสะดวกและความรวดเร็วแก่การจราจรและการขนส่งอันเป็นกิจการสาธารณูปโภค ในการนี้สมควรกำหนดเขตที่ดินในบริเวณที่จะเวนคืนในท้องที่ดังกล่าว เพื่อให้เจ้าหน้าที่หรือผู้ซึ่งได้รับมอบหมายจากเจ้าหน้าที่มีสิทธิเข้าไปทำการสำรวจ เพื่อทราบข้อเท็จจริงเกี่ยวกับสังหาริมทรัพย์ที่จะต้องเวนคืนที่แน่นอน จึงจำเป็นต้องตราพระราชกฤษฎีกานี้

