

### พระราชกฤษฎีกา

กำหนดเขตที่ดิน ในท้องที่ตำบลกุดแห่  
ตำบลสามแยก ตำบลบึงคำ และตำบลโคกสำราญ  
อำเภอเลิงนกทา จังหวัดยโสธร  
ให้เป็นเขตปฏิรูปที่ดิน

พ.ศ. ๒๕๕๑

### ภูมิพลอดุลยเดช ป.ร.

ให้ไว้ ณ วันที่ ๔ สิงหาคม พ.ศ. ๒๕๕๑  
เป็นปีที่ ๕๓ ในรัชกาลปัจจุบัน

พระบาทสมเด็จพระปรมินทรมหาภูมิพลอดุลยเดช มีพระบรมราชโองการโปรดเกล้าฯ ให้  
ประกาศว่า

โดยที่เป็นการสมควรกำหนดเขตที่ดิน ในท้องที่ตำบลกุดแห่ ตำบลสามแยก ตำบลบึงคำ และ  
ตำบลโคกสำราญ อำเภอเลิงนกทา จังหวัดยโสธร ให้เป็นเขตปฏิรูปที่ดิน

อาศัยอำนาจตามความในมาตรา ๒๒๑ ของรัฐธรรมนูญแห่งราชอาณาจักรไทย และมาตรา ๒๕  
วรรคหนึ่ง แห่งพระราชบัญญัติการปฏิรูปที่ดินเพื่อเกษตรกรรม พ.ศ. ๒๕๑๘ จึงทรงพระกรุณาโปรดเกล้าฯ ให้  
ตราพระราชกฤษฎีกาขึ้นไว้ ดังต่อไปนี้

มาตรา ๑ พระราชกฤษฎีกานี้เรียกว่า “พระราชกฤษฎีกากำหนดเขตที่ดิน ในท้องที่ตำบล  
กุดแห่ ตำบลสามแยก ตำบลบึงคำ และตำบลโคกสำราญ อำเภอเลิงนกทา จังหวัดยโสธร ให้เป็นเขต  
ปฏิรูปที่ดิน พ.ศ. ๒๕๕๑”

มาตรา ๒ พระราชกฤษฎีกานี้ให้ใช้บังคับตั้งแต่วันถัดจากวันประกาศในราชกิจจานุเบกษา  
เป็นต้นไป



LIRT

มาตรา ๓ ให้ที่ดินในท้องที่ตำบลกุดแห่ ตำบลสามแยก ตำบลบึงคำ และตำบลโคกสำราญ อำเภอเสิงสาง จังหวัดยโสธร ภายในแนวเขตตามแผนที่ท้ายพระราชกฤษฎีกานี้ เป็นเขตปฏิรูปที่ดิน

มาตรา ๔ ให้รัฐมนตรีว่าการกระทรวงการคลัง รัฐมนตรีว่าการกระทรวงเกษตรและสหกรณ์ และรัฐมนตรีว่าการกระทรวงมหาดไทยรักษาการตามพระราชกฤษฎีกานี้

ผู้รับสนองพระบรมราชโองการ

ชวน หลีกภัย

นายกรัฐมนตรี

ให้  
และ  
๑๕  
๗  
บล  
ค  
ษา



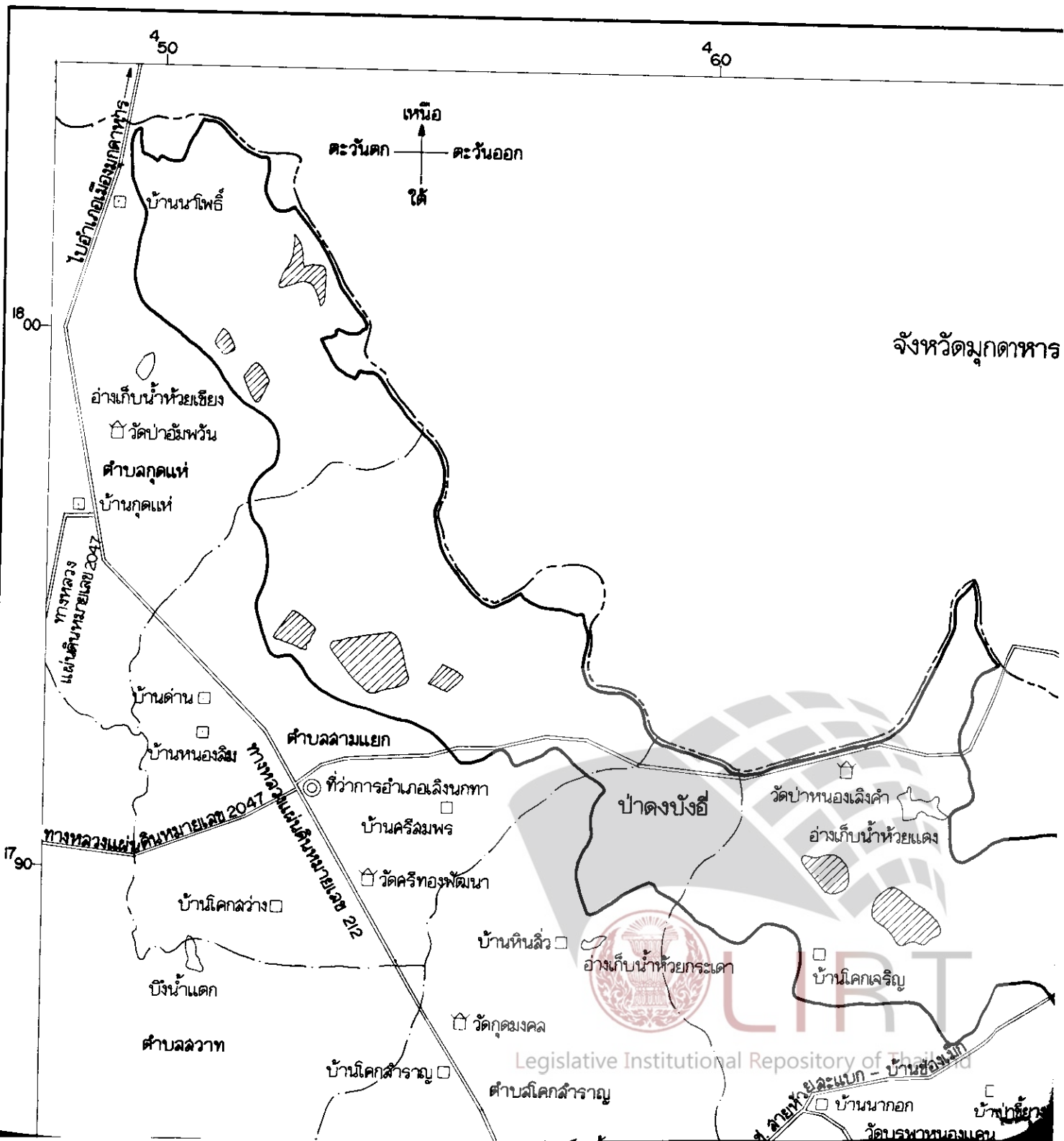

แผนที่ท้ายพระราช

กำหนดเขตที่ดิน ในท้องที่ตำบลกุดแห่ ตำบลสามแยก ตำบลปungค์

ให้เป็นเขตปฏิรูป

พ.ศ. 2541

มาตราส่วน 1 : 100



ที่ท้ายพระราชกฤษฎีกา

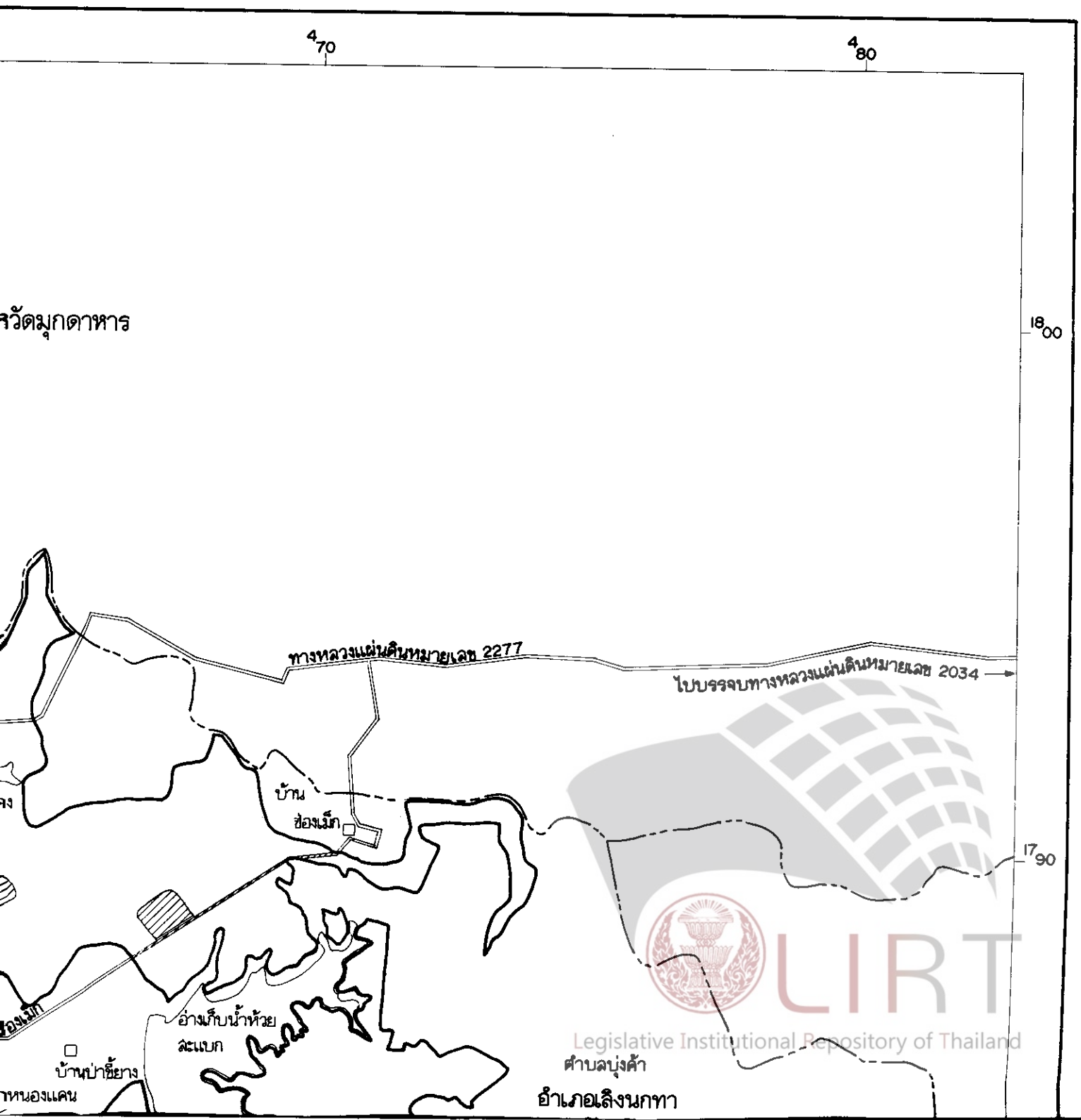
ยก ตำบลบึงคำ และตำบลโคกสำราญ อำเภอเลิงนกทา จังหวัดยโสธร

เป็นเขตปฏิรูปที่ดิน

พ.ศ. 2541




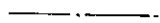





มาตราส่วน 1 : 100,000

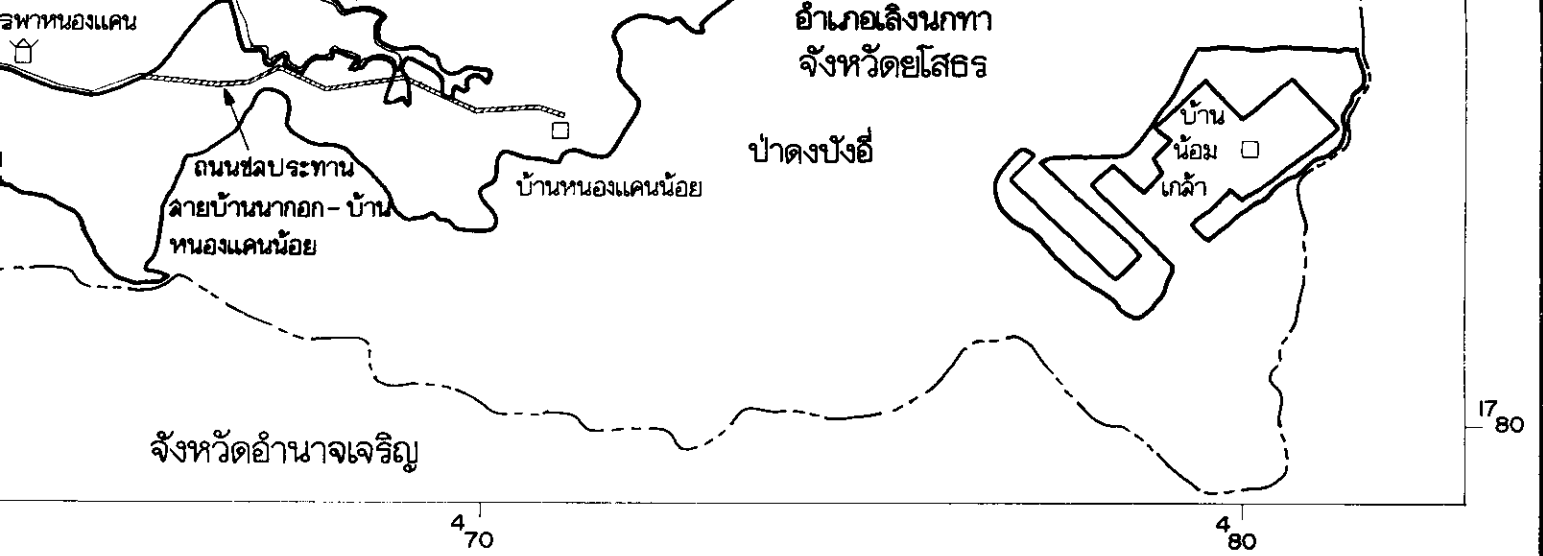
2 4 6 8 กิโลเมตร





**เครื่องหมาย**

-  แนวเขตปฏิรูปที่ดิน
-  บริเวณที่กินออกจากเขตปฏิรูปที่ดิน
-  เขตจังหวัด
-  เขตตำบล
-  ทางหลวง ถนน
-  อ่างเก็บน้ำ บึง
-  ที่ว่าการอำเภอ
-  หมู่บ้าน
-  วัด



(นายกิตติ นุดาลัย)

ผู้อำนวยการกองจัดการปฎิรูปที่ดิน

(นายอภิชัย การุณวนิช)

เลขที่การดำเนินงานการปฎิรูปที่ดินเพื่อเกษตรกรรม

หมายเหตุ :- เหตุผลในการประกาศใช้พระราชกฤษฎีกาฉบับนี้ คือ เนื่องจากในท้องที่ตำบลกุดแห่ ตำบลสามแยก ตำบลบึงคำ และตำบลโคกสำราญ อำเภอเลิงนกทา จังหวัดยโสธร มีเกษตรกรผู้ไม่มีที่ดินประกอบเกษตรกรรม เป็นของตนเอง หรือมีที่ดินเล็กน้อยไม่เพียงพอแก่การครองชีพ หรือต้องเช่าที่ดินของผู้อื่นประกอบเกษตรกรรมอยู่เป็น จำนวนมาก สมควรกำหนดเขตที่ดินในท้องที่ดังกล่าวให้เป็นเขตปฏิรูปที่ดิน จึงจำเป็นต้องตราพระราชกฤษฎีกานี้