

พระราชกฤษฎีกา

กำหนดเขตที่ดิน ในท้องที่ตำบลคันไร่ อำเภอสิรินธร จังหวัดอุบลราชธานี

ให้เป็นเขตโครงการจัดรูปที่ดิน

พ.ศ. ๒๕๕๖

ภูมิพลอดุลยเดช ป.ร.

ให้ไว้ ณ วันที่ ๑๓ พฤศจิกายน พ.ศ. ๒๕๕๖

เป็นปีที่ ๕๘ ในรัชกาลปัจจุบัน

พระบาทสมเด็จพระปรมินทรมหาภูมิพลอดุลยเดช มีพระบรมราชโองการโปรดเกล้าฯ ให้ประกาศว่า

โดยที่เป็นการสมควรกำหนดเขตที่ดิน ในท้องที่ตำบลคันไร่ อำเภอสิรินธร จังหวัดอุบลราชธานี ให้เป็นเขตโครงการจัดรูปที่ดิน

อาศัยอำนาจตามความในมาตรา ๒๒๑ ของรัฐธรรมนูญแห่งราชอาณาจักรไทย และมาตรา ๒๕ วรรคหนึ่ง แห่งพระราชบัญญัติจัดรูปที่ดินเพื่อเกษตรกรรม พ.ศ. ๒๕๑๗ อันเป็นพระราชบัญญัติที่มีบทบัญญัติบางประการเกี่ยวกับการจำกัดสิทธิและเสรีภาพของบุคคล ซึ่งมาตรา ๒๕ ประกอบกับ มาตรา ๓๕ มาตรา ๓๖ มาตรา ๔๘ มาตรา ๔๙ และมาตรา ๕๐ ของรัฐธรรมนูญแห่งราชอาณาจักรไทย บัญญัติให้กระทำได้โดยอาศัยอำนาจตามบทบัญญัติแห่งกฎหมาย จึงทรงพระกรุณาโปรดเกล้าฯ ให้ตราพระราชกฤษฎีกาขึ้นไว้ ดังต่อไปนี้

มาตรา ๑ พระราชกฤษฎีกานี้เรียกว่า “พระราชกฤษฎีกากำหนดเขตที่ดิน ในท้องที่ตำบลคันไร่ อำเภอสิรินธร จังหวัดอุบลราชธานี ให้เป็นเขตโครงการจัดรูปที่ดิน พ.ศ. ๒๕๕๖”



LIRT

มาตรา ๒ พระราชกฤษฎีกานี้ให้ใช้บังคับตั้งแต่วันถัดจากวันประกาศในราชกิจจานุเบกษา เป็นต้นไป

มาตรา ๓ ให้ที่ดินในเขตท้องที่ตำบลกันไร่ อำเภอสิรินธร จังหวัดอุบลราชธานี ภายในแนวเขตตามแผนที่ท้ายพระราชกฤษฎีกานี้ ซึ่งปรากฏรายชื่อเจ้าของหรือผู้ครอบครองที่ดินโดยชอบด้วยกฎหมายตามบัญชีท้ายพระราชกฤษฎีกานี้ เป็นเขตโครงการจัดรูปที่ดิน

มาตรา ๔ ให้รัฐมนตรีว่าการกระทรวงเกษตรและสหกรณ์และรัฐมนตรีว่าการกระทรวงมหาดไทย รักษาการตามพระราชกฤษฎีกานี้

ผู้รับสนองพระบรมราชโองการ

พันตำรวจโท ทักษิณ ชินวัตร

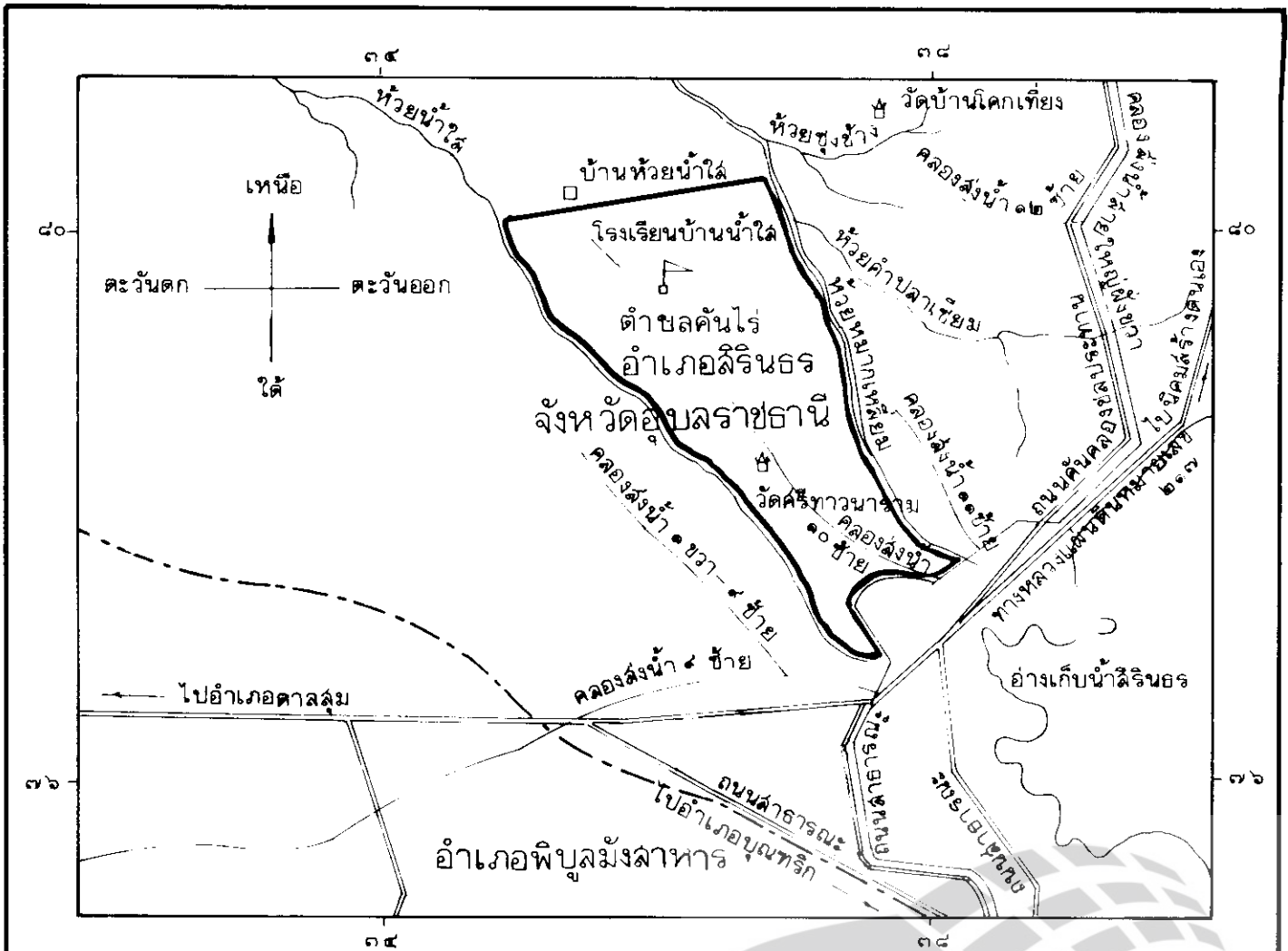
นายกรัฐมนตรี

แผนที่ท้ายพระราชกฤษฎีกา
กำหนดเขตที่ดิน ในท้องที่ตำบลคันไร่ อำเภอสิรินธร จังหวัดอุบลราชธานี
ให้เป็นเขตโครงการจัดรูปที่ดิน







พ.ศ. ๒๕๔๖


มาตราส่วน ๑ : ๕๐,๐๐๐

๐ ๑ ๒ กิโลเมตร




เครื่องหมาย

-  แนวเขตโครงการจัดรูปที่ดิน
-  เขตอำเภอ เขตกิ่งอำเภอ
-  ทางหลวง ถนน ซอย
-  คลองส่งน้ำ
-  แม่น้ำ คลอง ห้วย
-  หมู่บ้าน บ้าน




(นายสวัสดิ์ โภคผลสมบัติ)
วิศวกกรโยธา ๗ ๖๕



๐ หมู่บ้าน บ้าน

🚩 มหาวิทยาลัย วิทยาลัย โรงเรียน

๕ วัด ศาสนสถาน



(นายปิยรัตน์ คงวรรณ)

หัวหน้าสำนักงานจัดรูปที่ดินกลาง



Legislative Institutional Repository of Thailand

บัญชีรายชื่อเจ้าของหรือผู้ครอบครองที่ดินโดยขอด้วยกฎหมายท้ายพระราชกฤษฎีกา
กำหนดเขตที่ดิน ในท้องที่ตำบลคันไร่ อำเภอสิรินธร จังหวัดอุบลราชธานี
ให้เป็นเขตโครงการจัดรูปที่ดิน

พ.ศ. ๒๕๕๖

แผนที่ ๑/๑๑

| ลำดับ ที่ | ชื่อเจ้าของหรือผู้ครอบครองที่ดิน | ที่ดินตั้งอยู่ | | | หนังสือสำคัญ | | | | | หมายเลข |
|--------------|----------------------------------|----------------|---------|-------------|--------------|--------|---------|-----------|-----------|---------|
| | | ตำบล | อำเภอ | จังหวัด | ประเภท | เลขที่ | ระวาง | เลขที่ดิน | หน้าสำรวจ | |
| ๑ | นาง กว้าง ซึ่งพรม | คันไร่ | สิรินธร | อุบลราชธานี | โฉนดที่ดิน | ๒๕๙๗ | ๖๐๓๙ II | ๕๕ | ๑๗๗๕ | |
| ๒ | นาง กอง บุญสุข | คันไร่ | สิรินธร | อุบลราชธานี | โฉนดที่ดิน | ๒๑๑๑ | ๖๐๓๙ II | ๑๑๕ | ๑๕๗๕ | |
| ๓ | นาง กองสี แก้วอาจ | คันไร่ | สิรินธร | อุบลราชธานี | โฉนดที่ดิน | ๑๓๕๐ | ๖๐๓๙ II | ๓๑ | ๑๖๑๕ | |
| ๔ | นาย กุหลาบ แสงอุบล | คันไร่ | สิรินธร | อุบลราชธานี | โฉนดที่ดิน | ๑๓๙๑ | ๖๐๓๙ II | ๓๒ | ๑๖๒๕ | |
| ๕ | นาย เก่ง คุณภาค | คันไร่ | สิรินธร | อุบลราชธานี | โฉนดที่ดิน | ๑๖๔๑ | ๖๐๓๙ II | ๗๖ | ๑๖๙๕ | |
| ๖ | นาย เก่ง คุณภาค | คันไร่ | สิรินธร | อุบลราชธานี | โฉนดที่ดิน | ๒๒๕๗ | ๖๐๓๙ II | ๒๗ | ๒๒๐๓ | |
| | นาย เก่ง คุณภาค | คันไร่ | สิรินธร | อุบลราชธานี | โฉนดที่ดิน | ๒๓๑๕ | ๖๐๓๙ II | ๒๙ | ๒๒๐๒ | |
| | นาง หนูแดง คุณภาค | คันไร่ | สิรินธร | อุบลราชธานี | โฉนดที่ดิน | ๑๔๔๓ | ๖๐๓๙ II | ๑๐ | ๑๗๖๕ | |

| ลำดับ ที่ | ชื่อเจ้าของหรือผู้ครอบครองที่ดิน | ที่ดินตั้งอยู่ | | | หนังสือสำคัญ | | | | หมายเหตุ | |
|--------------|----------------------------------|----------------|---------|-------------|--------------|--------|---------|-----------|----------|-----------------|
| | | ตำบล | อำเภอ | จังหวัด | ประเภท | เลขที่ | ระวาง | เลขที่ดิน | | หน้าสำรวจ |
| ๗ | นาง คำ กองเพชร | คันไร่ | สิรินธร | อุบลราชธานี | โฉนดที่ดิน | ๒๓๑๓ | ๖๐๓๙ II | ๗ | ๑๗๖๖ | |
| ๘ | นาย คำ แสนทวีสุข | คันไร่ | สิรินธร | อุบลราชธานี | โฉนดที่ดิน | ๑๔๕๐ | ๖๐๓๙ II | ๖๗ | ๑๖๙๕ | |
| ๙ | นาง คำ ทองล้วน | คันไร่ | สิรินธร | อุบลราชธานี | โฉนดที่ดิน | ๒๙๗๗ | ๖๐๓๙ II | ๑๐๒ | ๒๖๙๑ | |
| ๑๐ | นาง คำแปลง โคตรหลักเพชร | คันไร่ | สิรินธร | อุบลราชธานี | โฉนดที่ดิน | ๒๒๓๘ | ๖๐๓๙ II | ๑๙ | ๒๒๐๘ | |
| ๑๑ | นาย คำฝัน พิมพ์ทอง | คันไร่ | สิรินธร | อุบลราชธานี | โฉนดที่ดิน | ๒๒๕๓ | ๖๐๓๙ II | ๒๐ | ๑๕๖๕ | |
| ๑๒ | นาง คำมวล ถนอมใจ | คันไร่ | สิรินธร | อุบลราชธานี | โฉนดที่ดิน | ๑๓๕๕ | ๖๐๓๙ II | ๕ | ๑๖๒๑ | |
| ๑๓ | นาย คำแสง พูลดี | คันไร่ | สิรินธร | อุบลราชธานี | - | - | - | - | - | ไม่ปรากฏหลักฐาน |
| ๑๔ | นาง จันทร์ลี ทองเกิด | คันไร่ | สิรินธร | อุบลราชธานี | โฉนดที่ดิน | ๑๓๘๑ | ๖๐๓๙ II | ๑ | ๑๖๑๗ | |
| ๑๕ | นาง จำเนียร จันทวี | คันไร่ | สิรินธร | อุบลราชธานี | - | - | - | - | - | ไม่ปรากฏหลักฐาน |
| ๑๖ | นาย เฉยย แก้วอาจ | คันไร่ | สิรินธร | อุบลราชธานี | โฉนดที่ดิน | ๑๓๙๔ | ๖๐๓๙ II | ๓๗ | ๑๖๓๕ | |
| ๑๗ | นาย ชาลี ตุ่มมาตย์ | คันไร่ | สิรินธร | อุบลราชธานี | โฉนดที่ดิน | ๑๔๕๐ | ๖๐๓๙ II | ๗๑ | ๑๖๗๙ | |

| ลำดับ ที่ | ชื่อเจ้าของหรือผู้ครอบครองที่ดิน | ที่ดินตั้งอยู่ | | | หนังสือสำคัญ | | | | หมายเหตุ | |
|--------------|----------------------------------|----------------|---------|-------------|--------------|--------|---------|-----------|----------|-----------|
| | | ตำบล | อำเภอ | จังหวัด | ประเภท | เลขที่ | ระวาง | เลขที่ดิน | | หน้าสำรวจ |
| ๑๘ | นาย ดวงพร คุณภาค | คันไร่ | สิรินธร | อุบลราชธานี | โฉนดที่ดิน | ๒๑๘๖ | ๖๐๓๙ II | ๒๔ | ๒๒๐๖ | |
| ๑๙ | นาย ดี หินขาว | คันไร่ | สิรินธร | อุบลราชธานี | โฉนดที่ดิน | ๑๔๐๔ | ๖๐๓๙ II | ๖๐ | ๑๖๔๒ | |
| | นาย ลี หินขาว | | | | | | | | | |
| ๒๐ | น.ส. คำใบ แสนทวีสุข | คันไร่ | สิรินธร | อุบลราชธานี | โฉนดที่ดิน | ๒๙๒๔ | ๖๐๓๙ II | ๑๐๐ | ๒๖๗๑ | |
| ๒๑ | นาย ตา ฝางคำ | คันไร่ | สิรินธร | อุบลราชธานี | น.ส.๓ ก | ๑๖๕๑ | ๖๐๓๙ II | ๓๔ | - | |
| ๒๒ | นาย ทรงศักดิ์ แซ่หย่อง | คันไร่ | สิรินธร | อุบลราชธานี | น.ส.๓ ก | ๑๔๘๖ | ๖๐๓๙ II | ๒๕ | ๘๖ | |
| ๒๓ | นาย ทวีศักดิ์ วงษ์สุทธิ | คันไร่ | สิรินธร | อุบลราชธานี | โฉนดที่ดิน | ๑๔๘๙ | ๖๐๓๙ II | ๒๖ | ๑๙๐๓ | |
| ๒๔ | นาง ทองแดง ทองสวัสดิ์ | คันไร่ | สิรินธร | อุบลราชธานี | โฉนดที่ดิน | ๒๕๖๓ | ๖๐๓๙ II | ๑๖ | ๑๓๙๐ | |
| ๒๕ | นาย ทองลา ซึ่งพรม | คันไร่ | สิรินธร | อุบลราชธานี | น.ส.๓ ก | ๑๖๙๘ | ๖๐๓๙ II | ๘๙ | - | |
| ๒๖ | นาย ทองสา บุญพา | คันไร่ | สิรินธร | อุบลราชธานี | โฉนดที่ดิน | ๑๓๑๔ | ๖๐๓๙ II | ๕๗ | ๑๗๗๗ | |
| | | คันไร่ | สิรินธร | อุบลราชธานี | โฉนดที่ดิน | ๒๒๕๑ | ๖๐๓๙ II | ๒๑ | ๑๗๘๐ | |




| ลำดับ ที่ | ชื่อเจ้าของหรือผู้ครอบครองที่ดิน | ที่ดินตั้งอยู่ | | ประเภท | หนังสือสำคัญ | | | หมายเลขที่ดิน | หน้าสำรวจ | หมายเหตุ |
|--------------|----------------------------------|----------------|---------|-------------|--------------|--------|---------|---------------|-----------|-----------------|
| | | ตำบล | อำเภอ | | จังหวัด | เลขที่ | ระวาง | | | |
| ๒๗ | นาย ที หินขาว | คันไร่ | สิรินธร | อุบลราชธานี | โฉนดที่ดิน | ๑๔๐๑ | ๖๐๓๙ II | ๖๓ | ๑๖๓๙ | |
| ๒๘ | นาย เทิน แก้วอาจ | คันไร่ | สิรินธร | อุบลราชธานี | - | - | - | - | - | ไม่ปรากฏหลักฐาน |
| ๒๙ | นาง นงค์ เจริญชัย | คันไร่ | สิรินธร | อุบลราชธานี | โฉนดที่ดิน | ๑๓๙๐ | ๖๐๓๙ II | ๒๕ | ๑๖๒๗ | |
| ๓๐ | นาย นาค กุลบุตร | คันไร่ | สิรินธร | อุบลราชธานี | โฉนดที่ดิน | ๑๕๕๕ | ๖๐๓๙ II | ๘๕ | ๑๖๘๓ | |
| ๓๑ | นาย นาค ถึงปัดชา | คันไร่ | สิรินธร | อุบลราชธานี | โฉนดที่ดิน | ๑๕๐๒ | ๖๐๓๙ II | ๖๒ | ๑๖๕๐ | |
| ๓๒ | นาง มุ่น แก้วอาจ | คันไร่ | สิรินธร | อุบลราชธานี | โฉนดที่ดิน | ๑๓๙๗ | ๖๐๓๙ II | ๓๖ | ๑๖๓๕ | |
| ๓๓ | นาย บุญ บุญชิต | คันไร่ | สิรินธร | อุบลราชธานี | โฉนดที่ดิน | ๒๒๖๗ | ๖๐๓๙ II | ๖๕ | ๑๗๕๒ | |
| ๓๔ | นาย บุญ พิมพทอง | คันไร่ | สิรินธร | อุบลราชธานี | โฉนดที่ดิน | ๑๓๘๖ | ๖๐๓๙ II | ๖ | ๑๖๒๒ | |
| ๓๕ | นาย บุญจันทร์ พิมพทอง | คันไร่ | สิรินธร | อุบลราชธานี | โฉนดที่ดิน | ๑๓๘๒ | ๖๐๓๙ II | ๒ | ๑๖๑๕ | |
| ๓๖ | นาง บุญชิต ตุ่มมาตย์ | คันไร่ | สิรินธร | อุบลราชธานี | โฉนดที่ดิน | ๑๓๖๐ | ๖๐๓๙ II | ๖๙ | ๑๗๕๕ | |
| | | คันไร่ | สิรินธร | อุบลราชธานี | โฉนดที่ดิน | ๑๕๕๒ | ๖๐๓๙ II | ๗๐ | ๑๖๕๑ | |

| ลำดับ ที่ | ชื่อเจ้าของหรือผู้ครอบครองที่ดิน | ที่ดินตั้งอยู่ | | | หนังสือสำคัญ | | | | | หมายเหตุ |
|--------------|-----------------------------------|----------------|---------|-------------|--------------|--------|---------|-----------|-----------|-----------------|
| | | ตำบล | อำเภอ | จังหวัด | ประเภท | เลขที่ | ระวาง | เลขที่ดิน | หน้าสำรวจ | |
| ๓๗ | นาย บุญทัน พิมพทอง | คันไร่ | สิรินธร | อุบลราชธานี | โฉนดที่ดิน | ๑๓๗๕ | ๖๐๓๙ II | ๗ | ๑๖๒๓ | |
| ๓๘ | นาย บุญมี คุณภาค | คันไร่ | สิรินธร | อุบลราชธานี | โฉนดที่ดิน | ๒๑๘๕ | ๖๐๓๙ II | ๒๖ | ๒๒๐๕ | |
| ๓๙ | นาง บุญมี ชูรัตน์ | คันไร่ | สิรินธร | อุบลราชธานี | น.ส.๓ ก | ๒๕๕๙ | ๖๐๓๙ II | ๑๓๑ | - | |
| ๔๐ | นาย บุญเลิศ บุญสุข | คันไร่ | สิรินธร | อุบลราชธานี | โฉนดที่ดิน | ๒๐๘๑ | ๖๐๓๙ II | ๑๒๐ | ๑๕๕๐ | |
| ๔๑ | นาย บุญสี แก้วอาจ | คันไร่ | สิรินธร | อุบลราชธานี | โฉนดที่ดิน | ๒๒๓๙ | ๖๐๓๙ II | ๑๘ | ๑๗๗๙ | |
| ๔๒ | นาง บุญโฮม สุขใส | คันไร่ | สิรินธร | อุบลราชธานี | โฉนดที่ดิน | ๑๓๙๖ | ๖๐๓๙ II | ๓๕ | ๑๐๓๓ | |
| | | คันไร่ | สิรินธร | อุบลราชธานี | โฉนดที่ดิน | ๑๕๐๔ | ๖๐๓๙ II | ๕๖ | ๑๖๕๖ | |
| | | คันไร่ | สิรินธร | อุบลราชธานี | โฉนดที่ดิน | ๑๕๐๗ | ๖๐๓๙ II | ๕๗ | ๑๖๕๕ | |
| | | คันไร่ | สิรินธร | อุบลราชธานี | โฉนดที่ดิน | ๑๕๐๖ | ๖๐๓๙ II | ๕๘ | ๑๖๕๕ | |
| | | คันไร่ | สิรินธร | อุบลราชธานี | โฉนดที่ดิน | ๑๕๐๕ | ๖๐๓๙ II | ๕๙ | ๑๖๕๓ | |
| | | คันไร่ | สิรินธร | อุบลราชธานี | - | - | - | - | - | ไม่ปรากฏหลักฐาน |
| ๔๓ | นาง บุญโฮม สุขใส นาย สี หินขาว | คันไร่ | สิรินธร | อุบลราชธานี | โฉนดที่ดิน | ๑๕๐๙ | ๖๐๓๙ II | ๕๕ | ๑๖๕๗ | |

| ลำดับ ที่ | ชื่อเจ้าของหรือผู้ครอบครองที่ดิน | ที่ดินตั้งอยู่ | | จังหวัด | หนังสือสำคัญ | | | | | หมายเหตุ |
|--------------|----------------------------------|----------------|---------|-------------|--------------|--------|---------|-----------|-----------|-----------------|
| | | ตำบล | อำเภอ | | ประเภท | เลขที่ | ระวาง | เลขที่ดิน | หน้าสำรวจ | |
| ๔๔ | นาง ไบศรี วรรณโคตร | คันไร่ | สิรินธร | อุบลราชธานี | โฉนดที่ดิน | ๑๙๘๗ | ๖๐๓๙ II | ๑๔ | ๑๔๕๓ | |
| ๔๕ | นาย ประทีป พิมพ์ทอง | คันไร่ | สิรินธร | อุบลราชธานี | โฉนดที่ดิน | ๑๓๘๓ | ๖๐๓๙ II | ๓ | ๑๖๑๙ | |
| ๔๖ | นาย พรพมา รักผล | คันไร่ | สิรินธร | อุบลราชธานี | โฉนดที่ดิน | ๑๓๘๔ | ๖๐๓๙ II | ๔ | ๑๖๒๐ | |
| ๔๗ | นาง พิกุล แสงอุบล | คันไร่ | สิรินธร | อุบลราชธานี | โฉนดที่ดิน | ๒๖๓๕ | ๖๐๓๙ II | ๙๓ | ๒๔๓๐ | |
| ๔๘ | นาย พัน เจริญวัย | คันไร่ | สิรินธร | อุบลราชธานี | โฉนดที่ดิน | ๒๙๔๒ | ๖๐๓๙ II | ๑๐๑ | ๒๖๗๗ | |
| ๔๙ | นาย พิมพ์ ความสวัสดิ์ | คันไร่ | สิรินธร | อุบลราชธานี | โฉนดที่ดิน | ๙๖๓ | ๖๐๓๙ II | ๕ | ๖๐๕ | |
| ๕๐ | นาย มา เกษมพงษ์ | คันไร่ | สิรินธร | อุบลราชธานี | โฉนดที่ดิน | ๑๔๗๓ | ๖๐๓๙ II | ๑๑ | ๑๔๕๕ | |
| ๕๑ | นาง มิ่ง อ้วนผิว | คันไร่ | สิรินธร | อุบลราชธานี | โฉนดที่ดิน | ๑๖๗๔ | ๖๐๓๙ II | ๔๙ | ๑๖๙๑ | |
| ๕๒ | นาย มี แก้วอาจ | คันไร่ | สิรินธร | อุบลราชธานี | โฉนดที่ดิน | ๒๕๔๒ | ๖๐๓๙ II | ๖๗ | ๑๗๕๗ | |
| ๕๓ | นาง มี บัวจุม | คันไร่ | สิรินธร | อุบลราชธานี | โฉนดที่ดิน | - | - | - | - | ไม่ปรากฏหลักฐาน |
| | | คันไร่ | สิรินธร | อุบลราชธานี | โฉนดที่ดิน | ๑๔๕๓ | ๖๐๓๙ II | ๕๕ | ๑๖๕๒ | |
| | | คันไร่ | สิรินธร | อุบลราชธานี | โฉนดที่ดิน | ๑๕๕๙ | ๖๐๓๙ II | ๑๒ | ๑๗๙๗ | |

| ลำดับ ที่ | ชื่อเจ้าของหรือผู้ครอบครองที่ดิน | ที่ดินตั้งอยู่ | | | หนังสือสำคัญ | | | | หมายเลข |
|--------------|-------------------------------------|----------------|---------|-------------|--------------|--------|---------|-----------|---------|
| | | ตำบล | อำเภอ | จังหวัด | ประเภท | เลขที่ | ระวาง | เลขที่ดิน | |
| ๕๔ | นาย มี หินขาว | คันไร่ | สิรินธร | อุบลราชธานี | โฉนดที่ดิน | ๑๕๕๑ | ๖๐๓๙ II | ๖๙ | ๑๖๕๐ |
| ๕๕ | นาง ราตรี คำทอง | คันไร่ | สิรินธร | อุบลราชธานี | โฉนดที่ดิน | ๑๓๗๘ | ๖๐๓๙ II | ๒๗ | ๑๖๑๓ |
| ๕๖ | นาย ลอด เกรือเนตร | คันไร่ | สิรินธร | อุบลราชธานี | โฉนดที่ดิน | ๒๒๔๘ | ๖๐๓๙ II | ๒๙ | ๑๗๘๑ |
| ๕๗ | นาย ลุน จันทร์คำ | คันไร่ | สิรินธร | อุบลราชธานี | โฉนดที่ดิน | ๑๑๕๔ | ๖๐๓๙ II | ๑๐๘ | ๑๑๑๔ |
| ๕๘ | นาง ลุน เจริญชัย | คันไร่ | สิรินธร | อุบลราชธานี | โฉนดที่ดิน | ๑๓๙๒ | ๖๐๓๙ II | ๓๓ | ๑๖๒๙ |
| ๖๐ | นาย วิชัย สะตาตก นาง วิไล พุสทธิ | คันไร่ | สิรินธร | อุบลราชธานี | - | - | - | - | - |
| ๖๑ | นาย สงวน กองเพชร | คันไร่ | สิรินธร | อุบลราชธานี | น.ส.๓ ก | ๒๕๕๘ | ๖๐๓๙ II | ๑๓๐ | - |
| | | คันไร่ | สิรินธร | อุบลราชธานี | โฉนดที่ดิน | ๑๕๑๑ | ๖๐๓๙ II | ๕๓ | ๑๖๕๙ |
| | | คันไร่ | สิรินธร | อุบลราชธานี | โฉนดที่ดิน | ๑๕๑๐ | ๖๐๓๙ II | ๕๕ | ๑๖๕๘ |
| | | คันไร่ | สิรินธร | อุบลราชธานี | โฉนดที่ดิน | ๒๕๐๘ | ๖๐๓๙ II | ๕ | ๗๕๙ |
| | | คันไร่ | สิรินธร | อุบลราชธานี | โฉนดที่ดิน | ๒๓๕๕ | ๖๐๓๙ II | ๒๘ | ๒๒๐๐ |

| ลำดับ ที่ | ชื่อเจ้าของหรือผู้ครอบครองที่ดิน | ที่ตั้งอยู่ | | หนังสือสำคัญ | | | | | หมายเหตุ | |
|--------------|----------------------------------|-------------|---------|--------------|------------|--------|---------|-----------|----------|-----------|
| | | ตำบล | อำเภอ | จังหวัด | ประเภท | เลขที่ | ระวาง | เลขที่ดิน | | หน้าสำรวจ |
| ๖๒ | นาง สดสี แสงมณี | คันไร่ | สิรินธร | อุบลราชธานี | น.ส.๓ ก | ๑๗๐๙ | ๖๐๓๙ II | ๙๒ | - | |
| ๖๓ | นาย สมดี สีสุข | คันไร่ | สิรินธร | อุบลราชธานี | น.ส.๓ ก | ๑๙๖๘ | ๖๐๓๙ II | ๑๒๕ | - | |
| ๖๔ | นาย สมบัติ แสงใส | คันไร่ | สิรินธร | อุบลราชธานี | โฉนดที่ดิน | ๑๓๗๙ | ๖๐๓๙ II | ๓๐ | ๑๖๑๕ | |
| ๖๕ | นาย สมพร คุณภาค | คันไร่ | สิรินธร | อุบลราชธานี | โฉนดที่ดิน | ๑๑๙๘ | ๖๐๓๙ II | ๕๖ | ๑๕๕๗ | |
| | | คันไร่ | สิรินธร | อุบลราชธานี | โฉนดที่ดิน | ๒๕๕๖ | ๖๐๓๙ II | ๙๕ | ๒๖๑๓ | |
| | | คันไร่ | สิรินธร | อุบลราชธานี | น.ส.๓ ก | ๑๒๐๗ | ๖๐๓๙ II | ๒๖ | - | |
| | | คันไร่ | สิรินธร | อุบลราชธานี | น.ส.๓ ก | ๑๒๔๔ | ๖๐๓๙ II | ๖๓ | - | |
| ๖๖ | นาย สมศรี บุญสุข | คันไร่ | สิรินธร | อุบลราชธานี | โฉนดที่ดิน | ๑๔๑๕ | ๖๐๓๙ II | ๒๖ | ๑๖๑๖ | |
| ๖๗ | นาย สมหวัง จันทร์แจ่ม | คันไร่ | สิรินธร | อุบลราชธานี | โฉนดที่ดิน | ๑๑๓๙ | ๖๐๓๙ II | ๑๐๕ | ๑๑๐๙ | |
| ๖๘ | นาย สมหวัง ละดาดก | คันไร่ | สิรินธร | อุบลราชธานี | โฉนดที่ดิน | ๑๓๙๓ | ๖๐๓๙ II | ๓๔ | ๑๖๓๐ | |
| ๖๙ | นาง สวัสดิ์ คำประภา | คันไร่ | สิรินธร | อุบลราชธานี | น.ส.๓ ก | ๒๕๕๗ | ๖๐๓๙ II | ๑๒๙ | - | |
| | | คันไร่ | สิรินธร | อุบลราชธานี | โฉนดที่ดิน | ๑๒๕๕ | ๖๐๓๙ II | ๖๘ | ๑๗๕๖ | |



| ลำดับ ที่ | ชื่อเจ้าของหรือผู้ครอบครองที่ดิน | ที่ดินตั้งอยู่ | | | หนังสือสำคัญ | | | | หมายเหตุ | |
|--------------|----------------------------------|----------------|---------|-------------|--------------|--------|---------|-----------|----------|-----------|
| | | ตำบล | อำเภอ | จังหวัด | ประเภท | เลขที่ | ระวาง | เลขที่ดิน | | หน้าสำรวจ |
| ๗๐ | นาย สวาท ก้อนทองดี | คันไร่ | สิรินธร | อุบลราชธานี | โฉนดที่ดิน | ๓๖๗๖ | ๖๐๓๙ II | ๙ | ๑๔๘๑ | |
| | | คันไร่ | สิรินธร | อุบลราชธานี | โฉนดที่ดิน | ๑๖๗๙ | ๖๐๓๙ II | ๙๐ | ๑๖๙๒ | |
| ๗๑ | นาย สอน คุณภาค | คันไร่ | สิรินธร | อุบลราชธานี | โฉนดที่ดิน | ๒๕๒๐ | ๖๐๓๙ II | ๑๘ | ๗๕๒ | |
| ๗๒ | นาง สาศกร ศรีหาพัก | คันไร่ | สิรินธร | อุบลราชธานี | โฉนดที่ดิน | ๒๑๑๒ | ๖๐๓๙ II | ๑๑๙ | ๑๔๗๙ | |
| ๗๓ | นาง ลำลี ชมภูประเภท | คันไร่ | สิรินธร | อุบลราชธานี | โฉนดที่ดิน | ๑๓๙๙ | ๖๐๓๙ II | ๓๘ | ๑๖๓๖ | |
| ๗๔ | นาง สิงห์ทอง ละดาดก | คันไร่ | สิรินธร | อุบลราชธานี | น.ส.๓ ก | ๒๕๕๓ | ๖๐๓๙ II | ๑๒๕ | - | |
| ๗๕ | นาง สี ดึงปัดชา | คันไร่ | สิรินธร | อุบลราชธานี | โฉนดที่ดิน | ๑๔๐๓ | ๖๐๓๙ II | ๖๑ | ๑๖๔๑ | |
| ๗๖ | นาง สีภา พุ่มจันทร์ | คันไร่ | สิรินธร | อุบลราชธานี | โฉนดที่ดิน | ๑๔๓๙ | ๖๐๓๙ II | ๗๙ | ๑๖๗๘ | |
| ๗๗ | น.ส. สุภาพร บุญสุข | คันไร่ | สิรินธร | อุบลราชธานี | โฉนดที่ดิน | ๑๒๘๗ | ๖๐๓๙ II | ๖๕ | ๑๗๕๘ | |
| ๗๘ | นาง สุภาวดี เสระทอง | คันไร่ | สิรินธร | อุบลราชธานี | โฉนดที่ดิน | ๒๗๕๐ | ๖๐๓๙ II | ๑๒๙ | ๒๔๙๘ | |
| ๗๙ | นาย สุวรรณ สำราญพงษ์ | คันไร่ | สิรินธร | อุบลราชธานี | โฉนดที่ดิน | ๑๒๘๐ | ๖๐๓๙ II | ๖๒ | ๑๗๕๙ | |
| ๘๐ | นาง แสงทอง คุณภาค | คันไร่ | สิรินธร | อุบลราชธานี | โฉนดที่ดิน | ๑๔๕๔ | ๖๐๓๙ II | ๒๓ | ๑๗๖๙ | |

| ลำดับ ที่ | ชื่อเจ้าของหรือผู้ครอบครองที่ดิน | ที่ดินตั้งอยู่ | | ประเภท | เลขที่ | หนังสือสำคัญ | | หมายเลขดิน | หน้าสำรวจ | หมายเหตุ |
|--------------|----------------------------------|----------------|---------|-------------|--------|--------------|-------|------------|-----------|----------|
| | | ตำบล | อำเภอ | | | จังหวัด | ระวาง | | | |
| ๔๑ | นาง แสง คุณภาค | คันไร่ | สิรินธร | อุบลราชธานี | ๒๑๔๕ | ๖๐๓๙ II | ๒๕ | ๒๒๐๕ | | |
| ๔๒ | นาง ไส แก้วอาจ | คันไร่ | สิรินธร | อุบลราชธานี | ๔๗๒ | ๖๐๓๙ II | ๖๒ | - | | |
| ๔๓ | นาง หนูภาค ผาสุข | คันไร่ | สิรินธร | อุบลราชธานี | ๑๓๙๕ | ๖๐๓๙ II | ๒๑ | ๑๖๓๒ | | |
| ๔๔ | นาย อนุทิน จรรย์รักษ์ | คันไร่ | สิรินธร | อุบลราชธานี | ๙๗๕ | ๖๐๓๙ II | ๑๐ | ๖๓๖ | | |
| ๔๕ | นาย หนูแดง ทวีทอง | คันไร่ | สิรินธร | อุบลราชธานี | ๒๐๙๓ | ๖๐๓๙ II | ๑๒๙ | - | | |
| ๔๖ | นาง หนูเบน นวลภักดี | คันไร่ | สิรินธร | อุบลราชธานี | ๑๗๐๐ | ๖๐๓๙ II | ๕๙ | - | | |
| ๔๗ | นาง หนูพร จันทร์แรม | คันไร่ | สิรินธร | อุบลราชธานี | ๑๓๙๕ | ๖๐๓๙ II | ๖๖ | ๑๖๓๑ | | |
| ๔๘ | นาง หวิณ ผางคำ | คันไร่ | สิรินธร | อุบลราชธานี | ๒๖๐๙ | ๖๐๓๙ II | ๙๑ | ๒๕๑๓ | | |
| ๔๙ | นาย เหล็ก แก้วอาจ | คันไร่ | สิรินธร | อุบลราชธานี | ๒๖๑๖ | ๖๐๓๙ II | ๙๗ | ๒๕๒๐ | | |
| ๕๐ | | คันไร่ | สิรินธร | อุบลราชธานี | ๒๓๕๐ | ๖๐๓๙ II | ๗๙ | ๑๓๕๖ | | |



| ลำดับ ที่ | ชื่อเจ้าของหรือผู้ครอบครองที่ดิน | ที่ดินตั้งอยู่ | | หนังสือสำคัญ | | | | | | หมายเหตุ |
|--------------|----------------------------------|----------------|---------|--------------|------------|--------|---------|-----------|-----------|-----------------|
| | | ตำบล | อำเภอ | จังหวัด | ประเภท | เลขที่ | ระวาง | เลขที่ดิน | หน้าสำรวจ | |
| ๙๐ | นาย อ่อนตา แสงอุบล | คันไร่ | สิรินธร | อุบลราชธานี | โฉนดที่ดิน | ๑๔๔๕ | ๖๐๓๙ II | ๘๓ | ๑๖๘๔ | |
| ๙๑ | นาย อ่ำ แก่นจันทร์ | คันไร่ | สิรินธร | อุบลราชธานี | - | - | - | - | - | ไม่ปรากฏหลักฐาน |
| ๙๒ | นาย อุทะ สัตยากุล | คันไร่ | สิรินธร | อุบลราชธานี | โฉนดที่ดิน | ๑๓๘๘ | ๖๐๓๙ II | ๒๓ | ๑๖๒๕ | |
| ๙๓ | นาย อุทิศ สัตยากุล | คันไร่ | สิรินธร | อุบลราชธานี | โฉนดที่ดิน | ๑๓๘๙ | ๖๐๓๙ II | ๒๕ | ๑๖๒๖ | |
| ๙๔ | นาย โสภม บุญแข็ง | คันไร่ | สิรินธร | อุบลราชธานี | โฉนดที่ดิน | ๑๓๘๗ | ๖๐๓๙ II | ๒๒ | ๑๖๒๕ | |
| ๙๕ | | คันไร่ | สิรินธร | อุบลราชธานี | น.ส.๓ ก | ๑๕๖๗ | - | ๓๓ | - | |

หมายเหตุ :- เหตุผลในการประกาศใช้พระราชกฤษฎีกาฉบับนี้ คือ เนื่องจากทางราชการได้ดำเนินการสำรวจที่ดินเพื่อจัดรูปที่ดินเพื่อเกษตรกรรม ในท้องที่ตำบลคันไร่ อำเภอสิรินธร จังหวัดอุบลราชธานี และได้สอบถามความสมัครใจจากเจ้าของที่ดินแล้ว เจ้าของที่ดินมีจำนวนเกินกึ่งหนึ่งของบรรดาเจ้าของที่ดินทั้งหมดได้ยินยอมให้ทางราชการดำเนินการจัดรูปที่ดินได้ สมควรกำหนดเขตที่ดินในท้องที่ดังกล่าวให้เป็นเขตโครงการจัดรูปที่ดิน จึงจำเป็นต้องตราพระราชกฤษฎีกานี้