

## พระราชกฤษฎีกา

กำหนดเขตที่ดินในบริเวณที่จะเวนคืน

เพื่อสร้างทางหลวงพิเศษหมายเลข ๕๑ สายราชบุรี - ฉะเชิงเทรา  
ดอนราชบุรี - บรรจบทางหลวงพิเศษหมายเลข ๘๑ (อำเภอเมืองนครปฐม)  
และทางหลวงพิเศษหมายเลข ๘ สายแยกทางหลวงพิเศษหมายเลข ๓๗  
(บางแค) - ปาดังเบซาร์ ดอนราชบุรี - เพชรบุรี และเพื่อขยายทางหลวง  
แผ่นดินหมายเลข ๓๓๓๕ สายราชบุรี - คูบัว

พ.ศ. ๒๕๕๑

## ภูมิพลอดุลยเดช ป.ร.

ให้ไว้ ณ วันที่ ๒๖ ธันวาคม พ.ศ. ๒๕๕๑

เป็นปีที่ ๕๓ ในรัชกาลปัจจุบัน

พระบาทสมเด็จพระปรมินทรมหาภูมิพลอดุลยเดช มีพระบรมราชโองการโปรดเกล้าฯ ให้  
ประกาศว่า

โดยที่เป็นการสมควรกำหนดเขตที่ดินในบริเวณที่จะเวนคืน เพื่อสร้างทางหลวงพิเศษหมายเลข ๕๑  
สายราชบุรี - ฉะเชิงเทรา ดอนราชบุรี - บรรจบทางหลวงพิเศษหมายเลข ๘๑ (อำเภอเมืองนครปฐม)  
ในท้องที่อำเภอปากท่อ อำเภอวัดเพลง อำเภอเมืองราชบุรี อำเภอดำเนินสะดวก อำเภอโพธาราม  
อำเภอบางแพ อำเภอบ้านโป่ง จังหวัดราชบุรี และอำเภอเมืองนครปฐม จังหวัดนครปฐม และทางหลวง  
พิเศษหมายเลข ๘ สายแยกทางหลวงพิเศษหมายเลข ๓๗ (บางแค) - ปาดังเบซาร์ ดอนราชบุรี -  
เพชรบุรี ในท้องที่อำเภอปากท่อ จังหวัดราชบุรี อำเภออัมพวา จังหวัดสมุทรสงคราม และอำเภอ  
เขาชัย อำเภอมืองเพชรบุรี อำเภอบ้านลาด จังหวัดเพชรบุรี และเพื่อขยายทางหลวงแผ่นดินหมายเลข  
๓๓๓๕ สายราชบุรี - คูบัว ในท้องที่อำเภอเมืองราชบุรี จังหวัดราชบุรี



LIRT

อาศัยอำนาจตามความในมาตรา ๒๒๑ ของรัฐธรรมนูญแห่งราชอาณาจักรไทย และมาตรา ๖๘ วรรคหนึ่ง แห่งพระราชบัญญัติทางหลวง พ.ศ. ๒๕๓๕ ประกอบกับมาตรา ๕ วรรคสาม และมาตรา ๖ แห่งพระราชบัญญัติว่าด้วยการเวนคืนอสังหาริมทรัพย์ พ.ศ. ๒๕๓๐ จึงทรงพระกรุณาโปรดเกล้าฯ ให้ตราพระราชกฤษฎีกาขึ้นไว้ ดังต่อไปนี้

มาตรา ๑ พระราชกฤษฎีกานี้เรียกว่า “พระราชกฤษฎีกากำหนดเขตที่ดินในบริเวณที่ที่จะเวนคืน เพื่อสร้างทางหลวงพิเศษหมายเลข ๕๑ สายราชบุรี - ฉะเชิงเทรา ตอนราชบุรี - บรรจบทางหลวงพิเศษหมายเลข ๘๑ (อำเภอเมืองนครปฐม) และทางหลวงพิเศษหมายเลข ๘ สายแยกทางหลวงพิเศษหมายเลข ๓๗ (บางแค) - ปาดังเบซาร์ ตอนราชบุรี - เพชรบุรี และเพื่อขยายทางหลวงแผ่นดินหมายเลข ๓๓๓๕ สายราชบุรี - คูบัว พ.ศ. ๒๕๕๑”

มาตรา ๒ พระราชกฤษฎีกานี้ให้ใช้บังคับตั้งแต่วันถัดจากวันประกาศในราชกิจจานุเบกษา เป็นต้นไป

มาตรา ๓ พระราชกฤษฎีกานี้ให้ใช้บังคับได้มีกำหนดสี่ปี

มาตรา ๔ ให้อธิบดีกรมทางหลวงเป็นเจ้าหน้าที่เวนคืนตามพระราชกฤษฎีกานี้

มาตรา ๕ เขตที่ดินในบริเวณที่ที่จะเวนคืน เพื่อสร้างทางหลวงพิเศษหมายเลข ๕๑ สายราชบุรี - ฉะเชิงเทรา ตอนราชบุรี - บรรจบทางหลวงพิเศษหมายเลข ๘๑ (อำเภอเมืองนครปฐม) อยู่ในท้องที่อำเภอปากท่อ อำเภอวัดเพลง อำเภอเมืองราชบุรี อำเภอดำเนินสะดวก อำเภอโพธาราม อำเภอบางแพ อำเภอบ้านโป่ง จังหวัดราชบุรี และอำเภอเมืองนครปฐม จังหวัดนครปฐม มีส่วนแคบที่สุดสี่ร้อยเมตร และส่วนกว้างที่สุดสามพันเมตร ทั้งนี้ ภายในแนวเขตตามแผนที่ท้ายพระราชกฤษฎีกานี้

มาตรา ๖ เขตที่ดินในบริเวณที่ที่จะเวนคืน เพื่อสร้างทางหลวงพิเศษหมายเลข ๘ สายแยกทางหลวงพิเศษหมายเลข ๓๗ (บางแค) - ปาดังเบซาร์ ตอนราชบุรี - เพชรบุรี อยู่ในท้องที่อำเภอปากท่อ จังหวัดราชบุรี อำเภออัมพวา จังหวัดสมุทรสงคราม และอำเภอเขาชัย้อย อำเภอเมืองเพชรบุรี อำเภอบ้านลาด จังหวัดเพชรบุรี มีส่วนแคบที่สุดสี่ร้อยเมตร และส่วนกว้างที่สุดสองพันห้าร้อยเมตร ทั้งนี้ ภายในแนวเขตตามแผนที่ท้ายพระราชกฤษฎีกานี้

มาตรา ๗ เขตที่ดินในบริเวณที่ที่จะเวนคืน เพื่อขยายทางหลวงแผ่นดินหมายเลข ๓๓๓๕ สายราชบุรี - คูบัว อยู่ในท้องที่อำเภอเมืองราชบุรี จังหวัดราชบุรี มีส่วนกว้างสองร้อยเมตร ทั้งนี้ ภายในแนวเขตตามแผนที่ท้ายพระราชกฤษฎีกานี้

มาตรา ๘ ให้รัฐมนตรีว่าการกระทรวงคมนาคมรักษาการตามพระราชกฤษฎีกานี้

ผู้รับสนองพระบรมราชโองการ

พิชัย รัตตกุล

รองนายกรัฐมนตรี


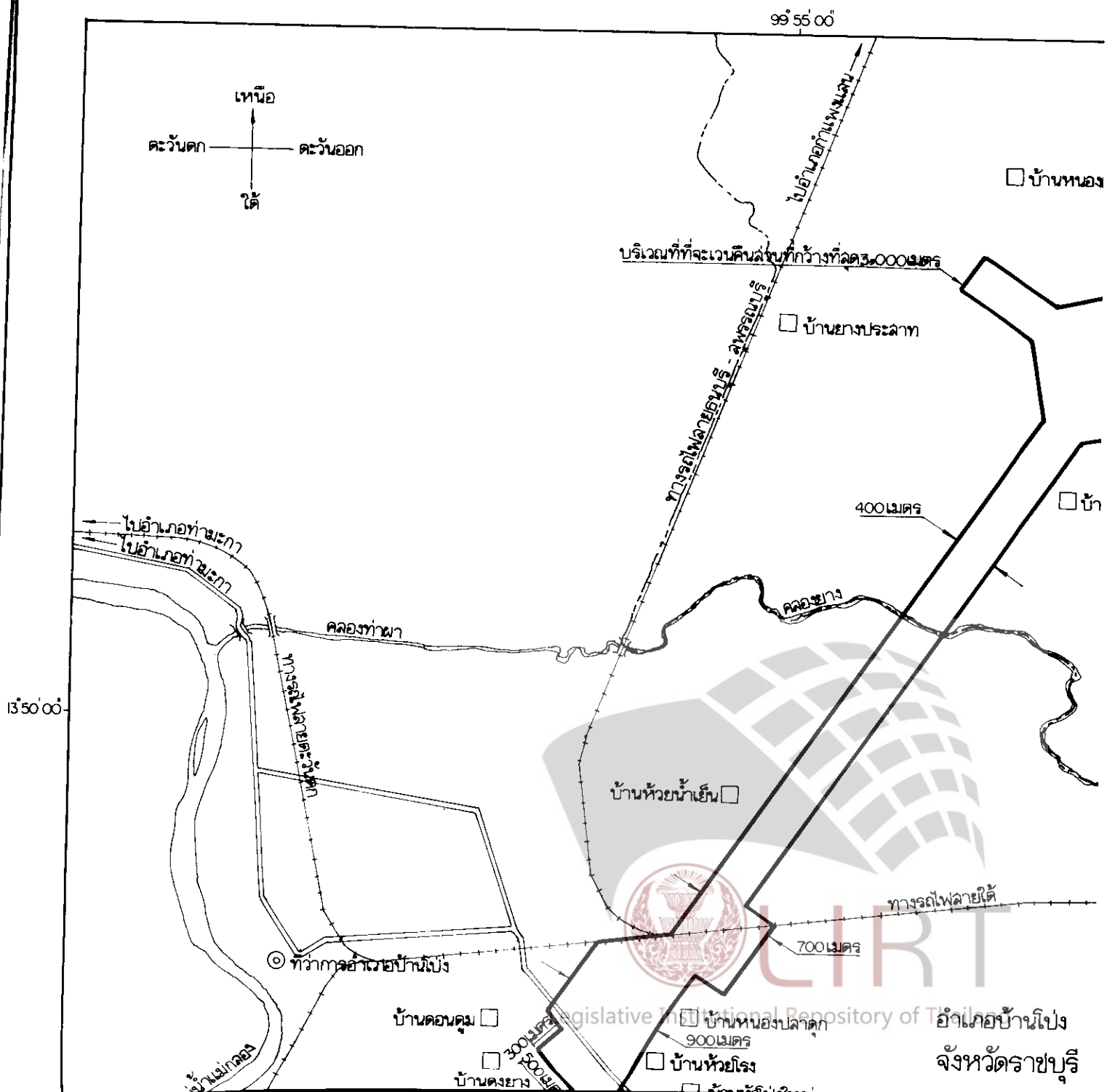
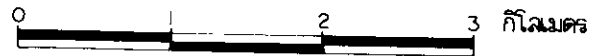


LIRT

แผนที่ท้ายพระราชกฤษฎีกา  
กำหนดเขตที่ดินในบริเวณที่จะเวนคืน

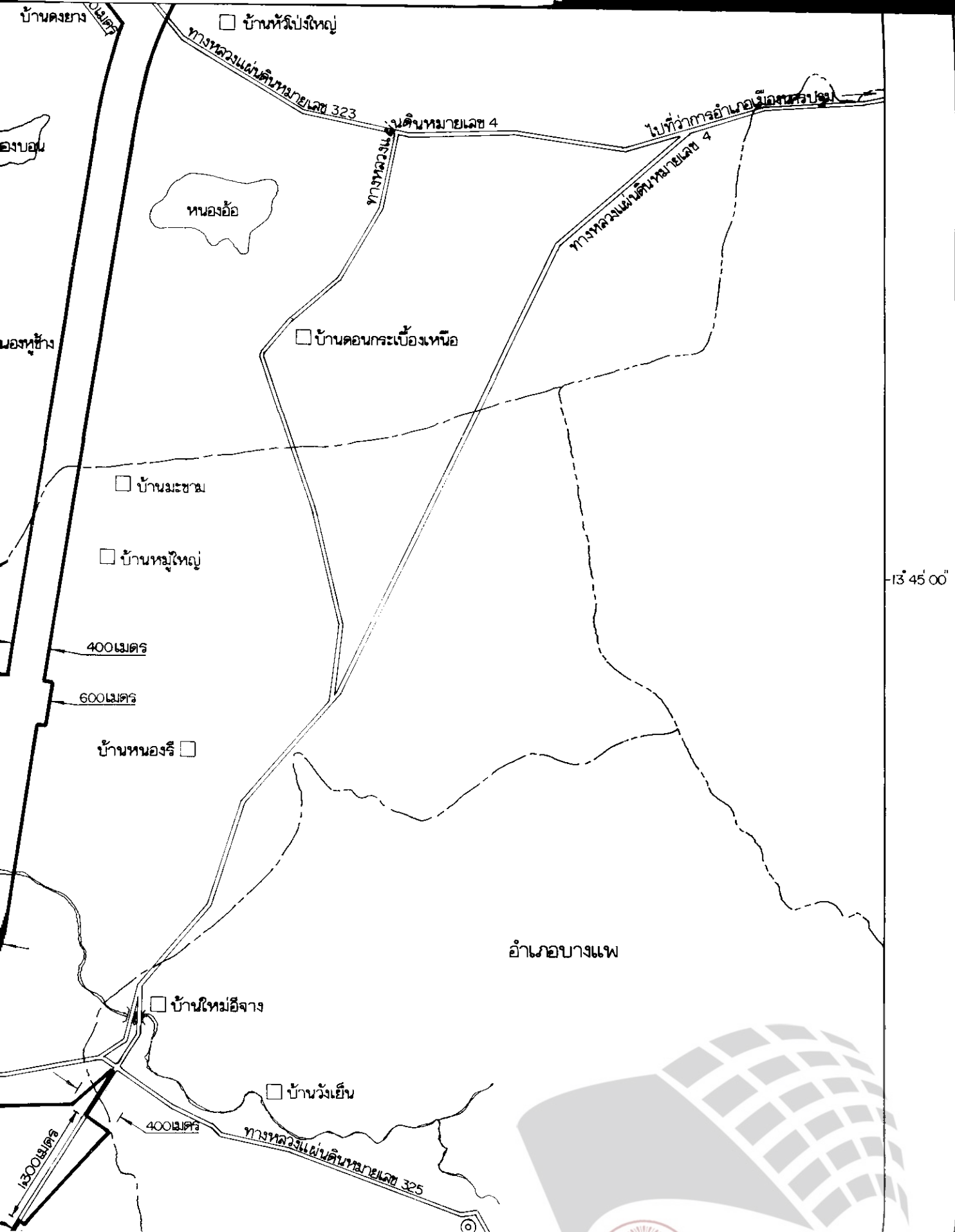
เพื่อสร้างทางหลวงพิเศษหมายเลข ๑1 สายราชบุรี - ฉะเชิงเทรา  
ตอนราชบุรี - บรรจบทางหลวงพิเศษหมายเลข ๘1 (อำเภอเมืองนครปฐม) และทางหลวง  
สายแยกทางหลวงพิเศษหมายเลข 37 (บางแค) - ปาดังเบซาร์ ตอนราชบุรี - ๓  
และเพื่อขยายทางหลวงแผ่นดินหมายเลข 3339 สายราชบุรี - คูบัว  
พ.ศ. 2541

มาตราส่วน 1 : 50,000



อำเภอบ้านโป่ง  
จังหวัดราชบุรี



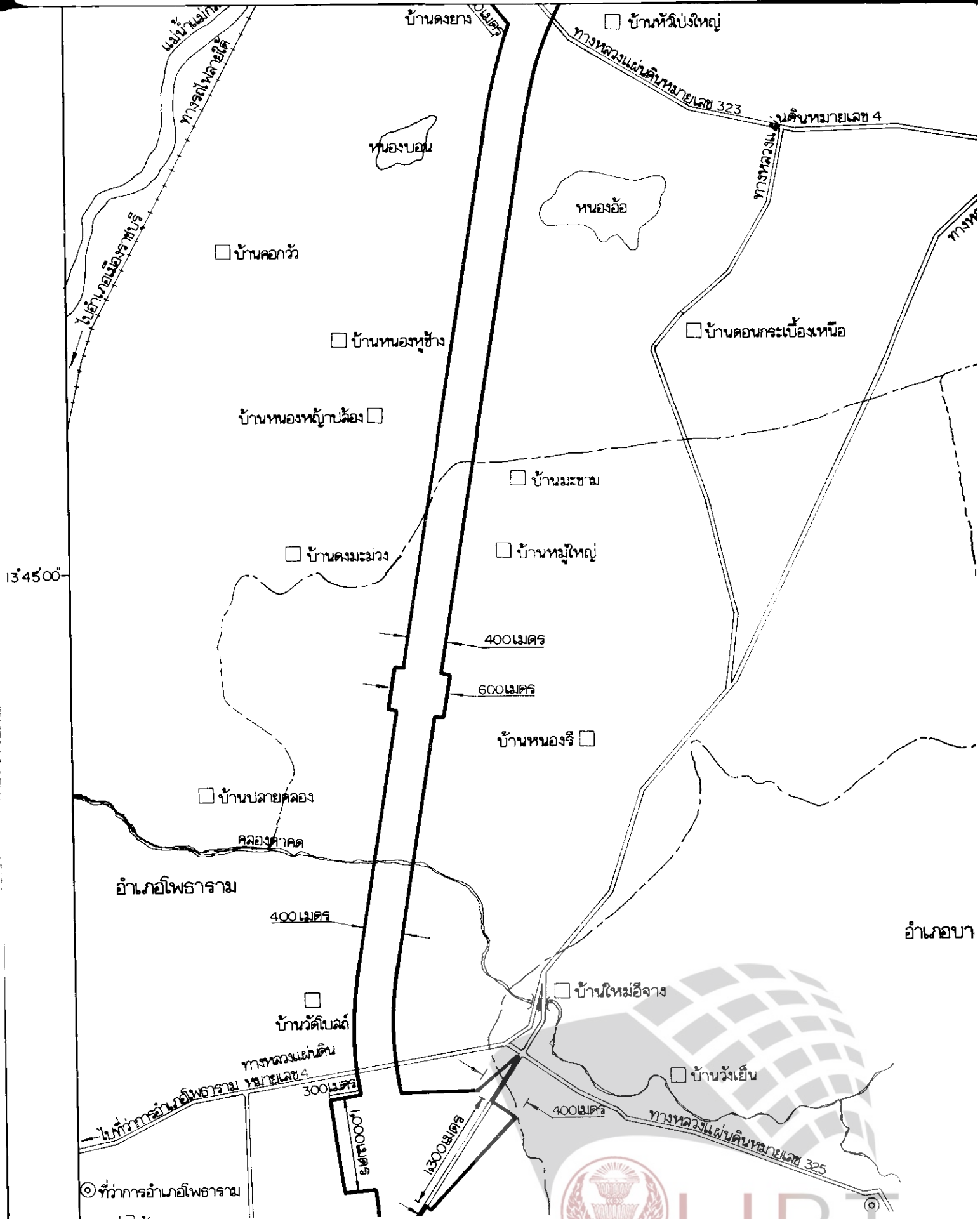


อำเภอบางแพ



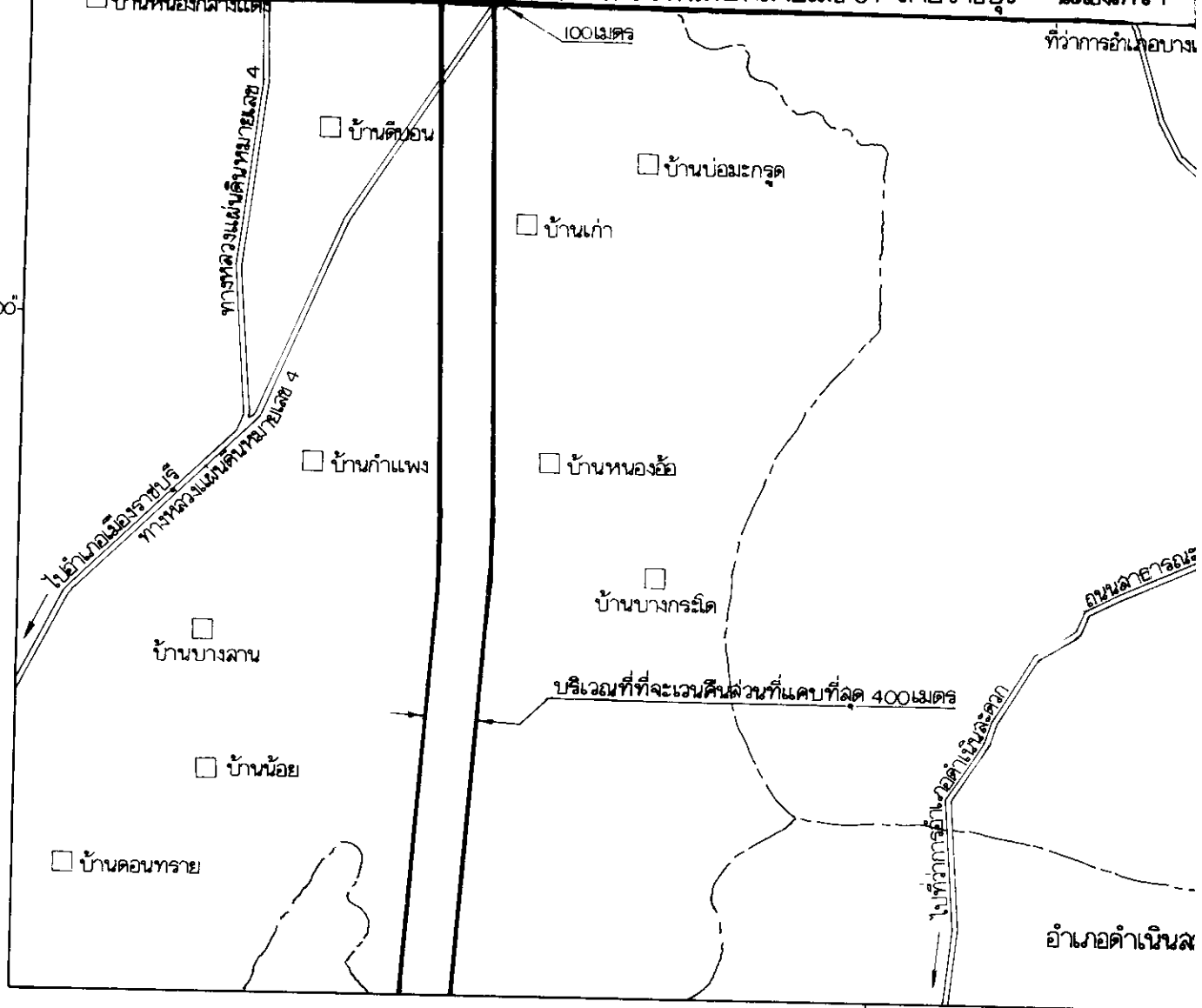
LIRT

Legislative Institutional Repository of Thailand




LIRT

Legislative Institutional Repository of Thailand



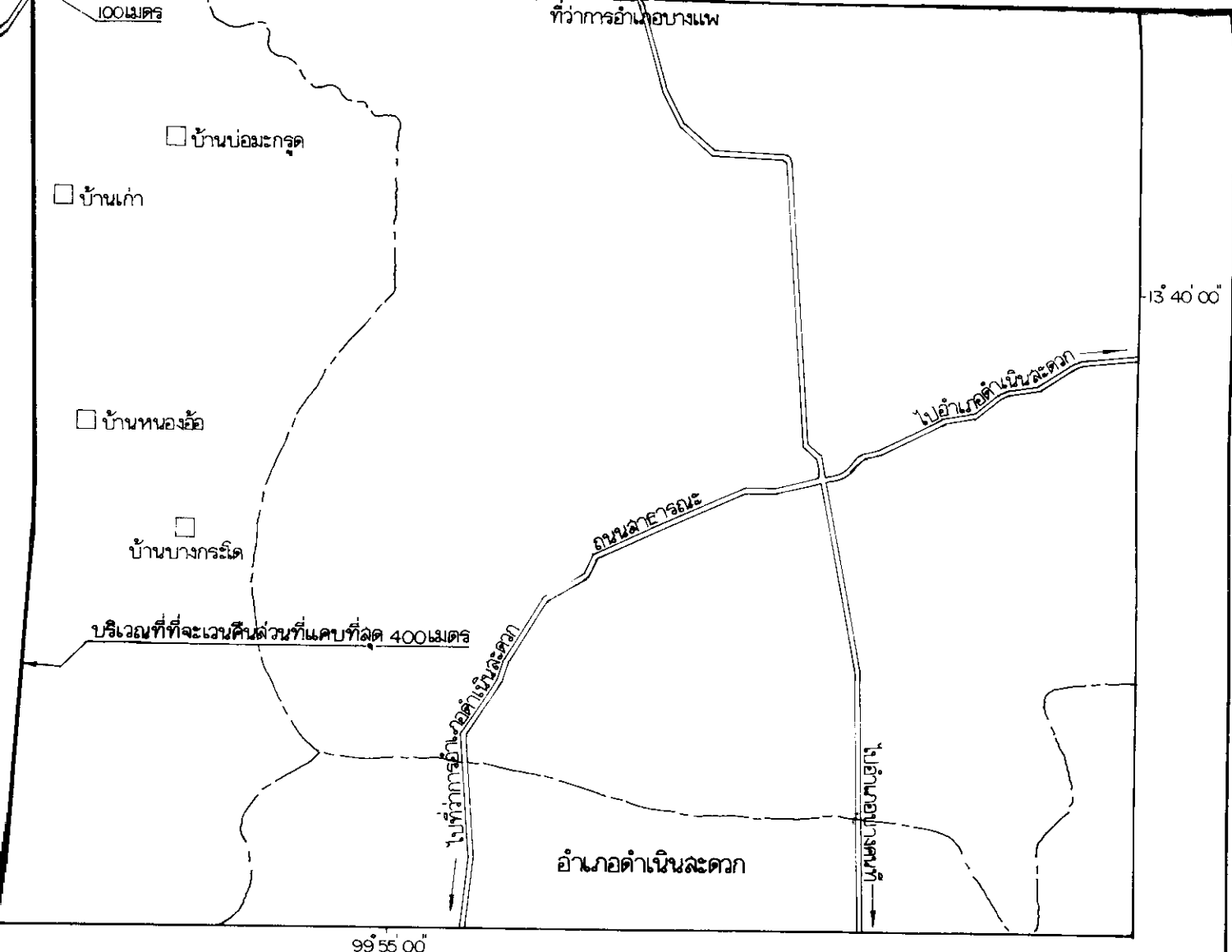
**เครื่องหมาย**

- แนวเขตที่ดินในบริเวณที่จะเวนคืน
- เขตจังหวัด
- เขตอำเภอ
- ทางหลวง ถนน
- ทางรถไฟ
- หนอง
- แม่น้ำ คลอง
- ที่ว่าการอำเภอ
- หมู่บ้าน



Legislative Institutional Repository of Thailand

รัฐมนตรีช่วยว่าการเป็นราชบัณฑิต  
 ศตราสารที่ 28/2525  
 เข้าไปรษณีย์หลักสี่



*AL KHAM*

( นายครรรชิต ทองมาก )  
 ผู้อำนวยการสำนักจัดกรรมสิทธิ์ที่ดิน

*ศรีสุพรรณ*

( นายศรีสุข จันทรางศุ )  
 อธิบดีกรมทางหลวง



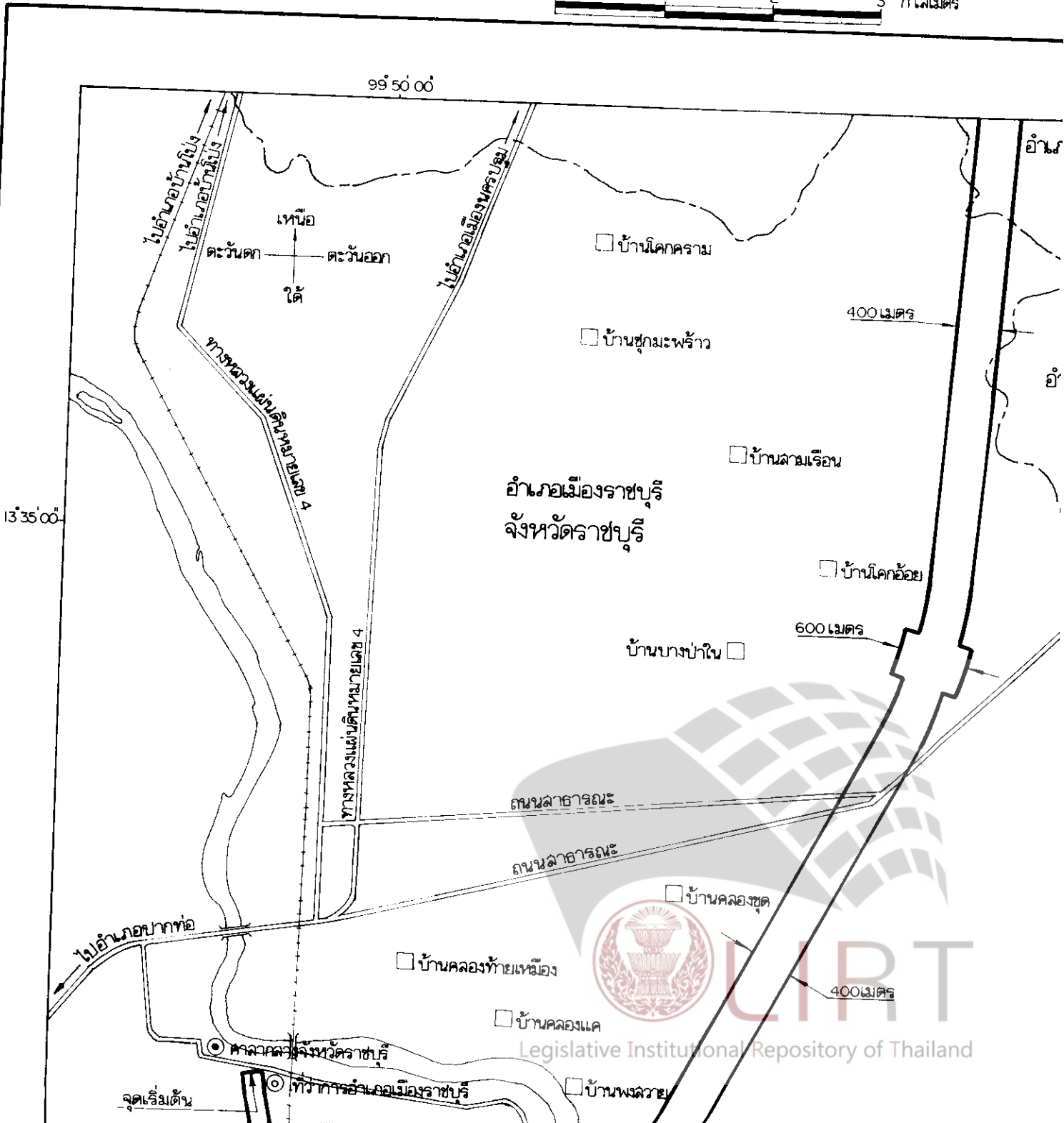
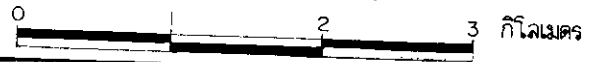
LIRT

Legislative Institutional Repository of Thailand

แผนที่ท้ายพระราชกฤษฎีกา  
 กำหนดเขตที่ดินในบริเวณที่จะเวนคืน  
 เพื่อสร้างทางหลวงพิเศษหมายเลข 91 ลายราชบุรี - ฉะเชิงเทรา  
 ตอนราชบุรี - บรรจบทางหลวงพิเศษหมายเลข 81 (อำเภอเมืองนครปฐม) และทาง  
 ลายแยกทางหลวงพิเศษหมายเลข 37 (บางแค) - ปาดังเบซาร์ ตอนราชบุรี -  
 และเพื่อขยายทางหลวงแผ่นดินหมายเลข 3339 ลายราชบุรี - คูบัว

พ.ศ. 2541

มาตราส่วน 1 : 50,000



แผนที่ท้ายพระราชกฤษฎีกา  
กำหนดเขตที่ดินในบริเวณที่จะเวนคืน

เพื่อสร้างทางหลวงพิเศษหมายเลข 91 สายราชบุรี - ฉะเชิงเทรา

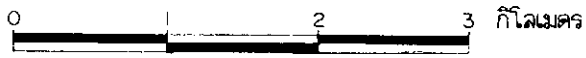
สรุปทางหลวงพิเศษหมายเลข 81 (อำเภอเมืองนครปฐม) และทางหลวงพิเศษหมายเลข 8

ทางหลวงพิเศษหมายเลข 37 (บางแค) - بادังเบซาร์ ดอนราชบุรี - เพชรบุรี

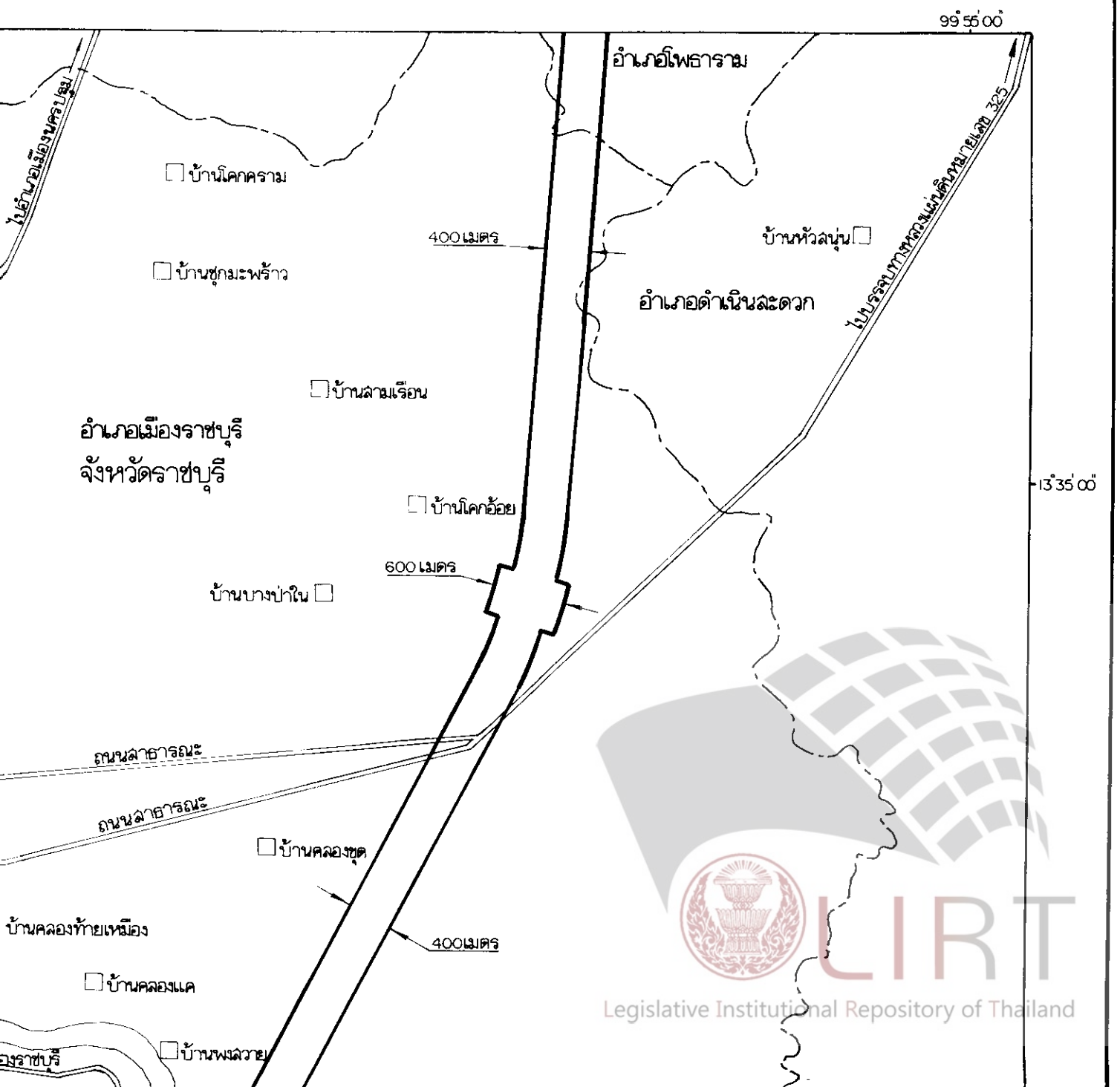
และ เพื่อขยายทางหลวงแผ่นดินหมายเลข 3339 สายราชบุรี - คูบัว

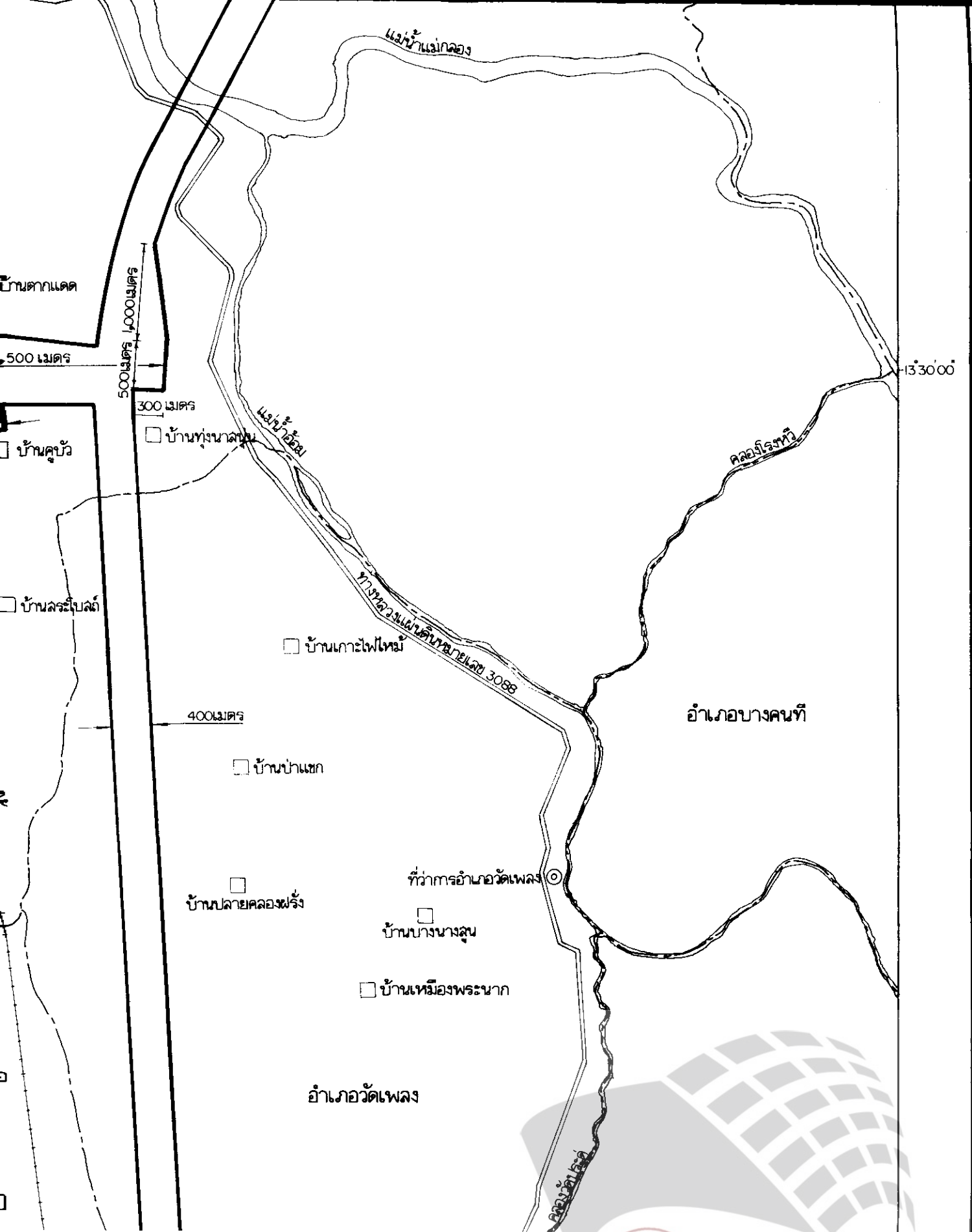
พ.ศ. 2541

มาตราส่วน 1 : 50,000



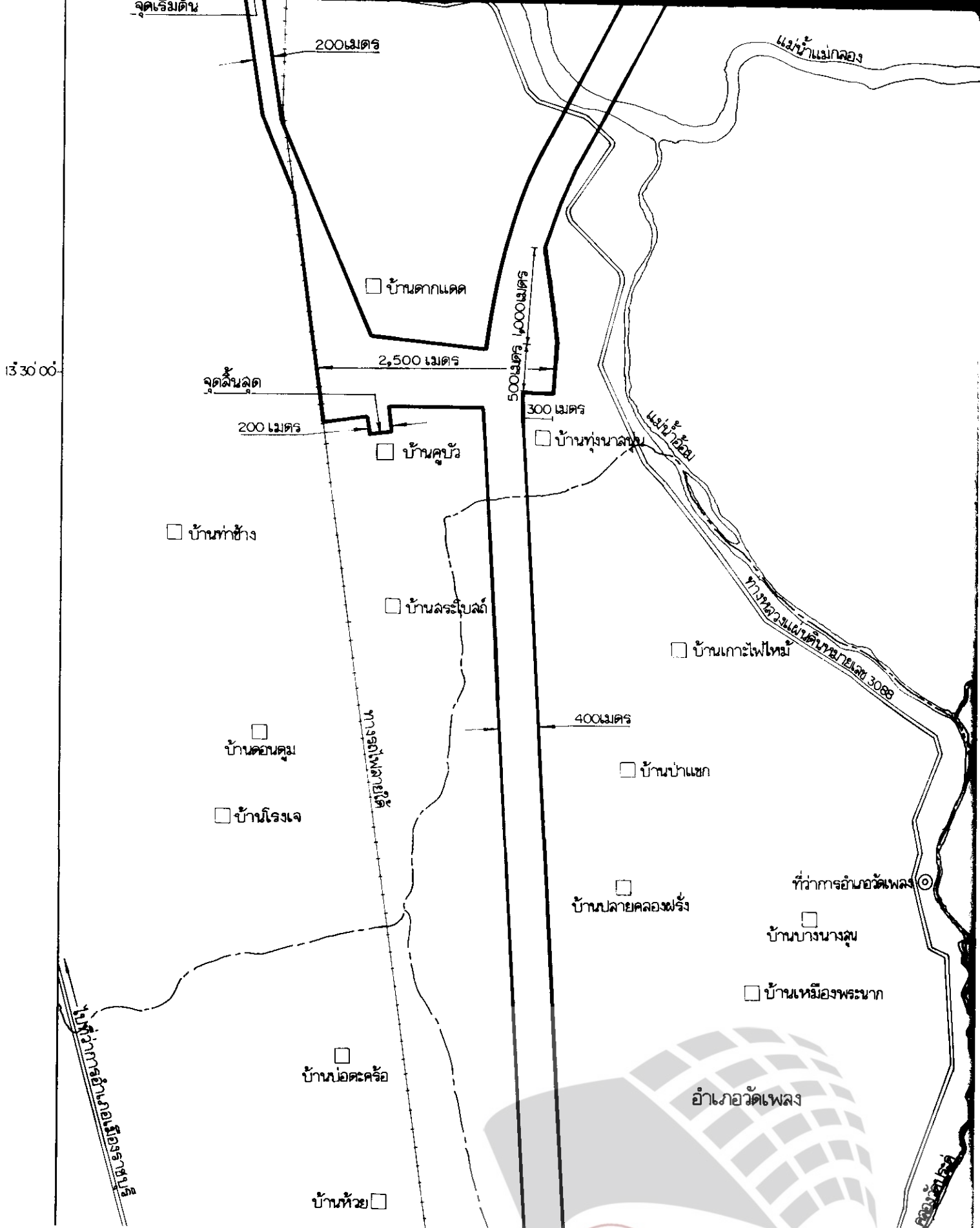
แผนที่หมายเลข 2 / 3



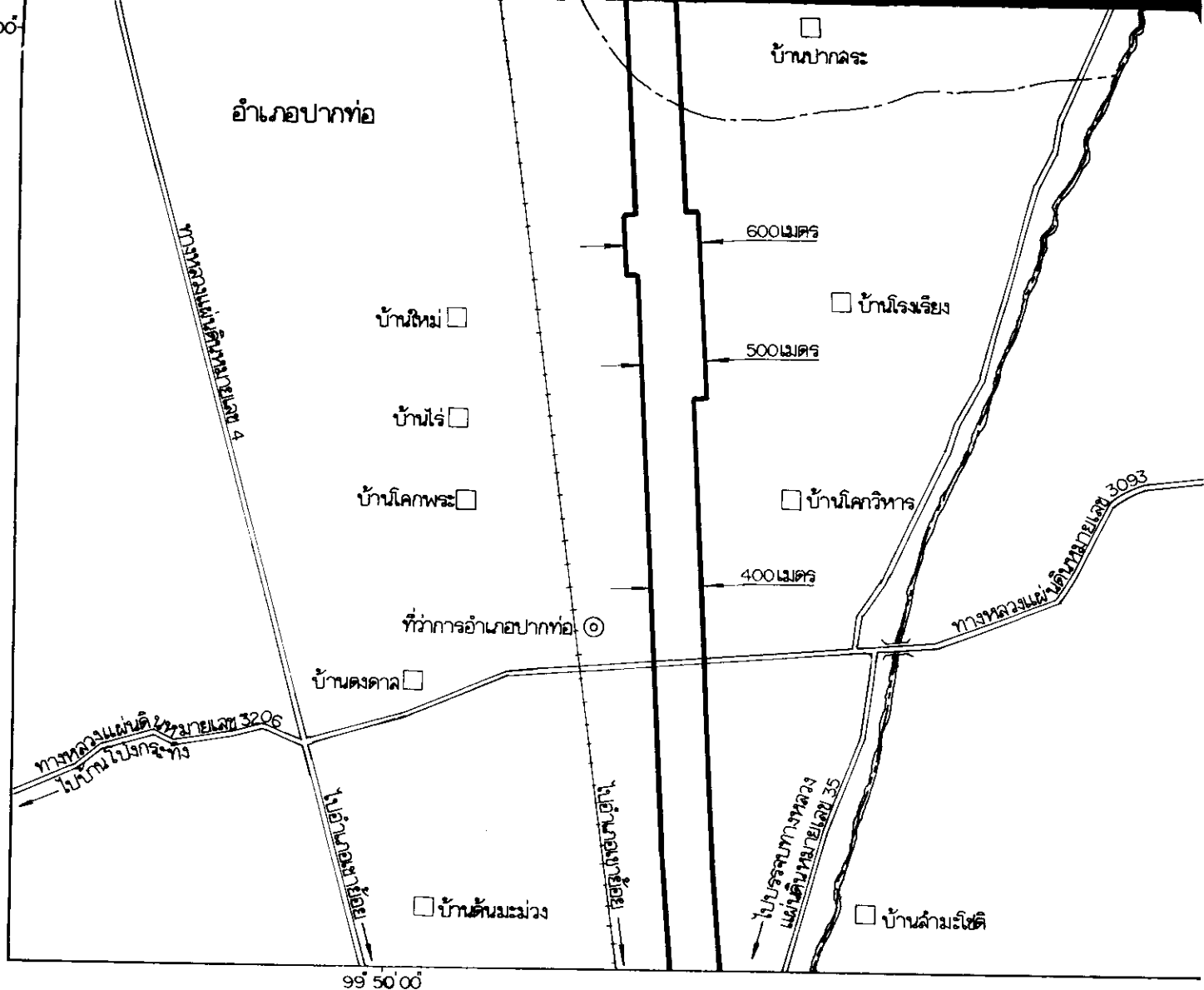


LIRT


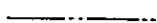
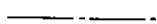

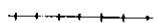





Legislative Institutional Repository of Thailand



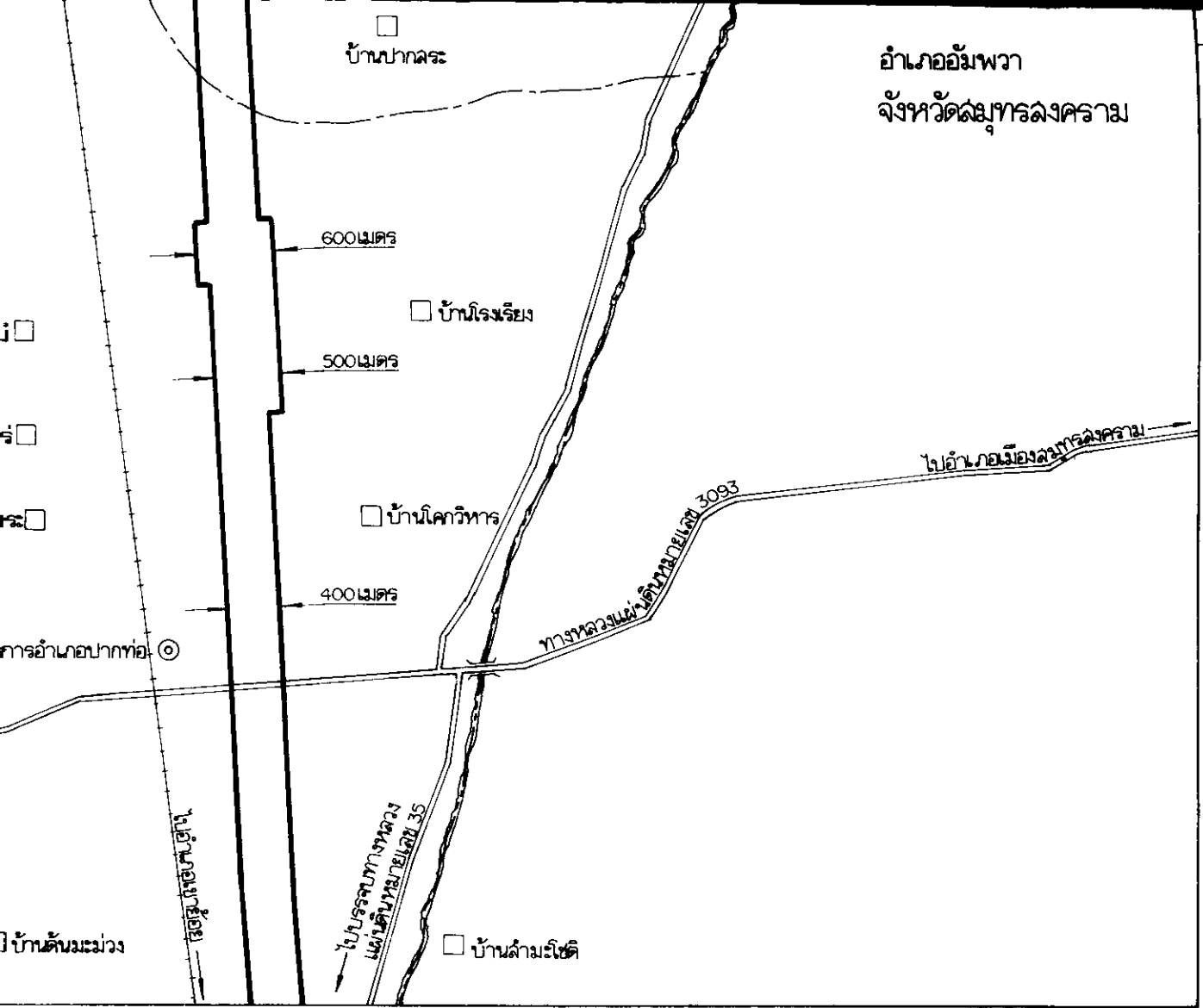
Legislative Institutional Repository of Thailand



**เครื่องหมาย**

-  แนวเขตที่ดินในบริเวณที่จะเวนคืน
-  เขตจังหวัด
-  เขตอำเภอ
-  ทางหลวง ถนน
-  ทางรถไฟ
-  สะพาน
-  แม่น้ำ คลอง
-  ศาลากลางจังหวัด
-  ที่ว่าการอำเภอ
-  หมู่บ้าน

อำเภออัมพวา  
จังหวัดสมุทรสงคราม



99 55 00

ณ นพมา

( นายครรรชิต ทองมาก )  
ผู้อำนวยการสำนักจัดกรรมสิทธิ์ที่ดิน

*(Signature)*  
( นายศรีสุข จันทรางค์ )  
อธิบดีกรมทางหลวง



LIRT




แผนที่ท้ายพระราชกฤษฎีกา  
กำหนดเขตที่ดินในบริเวณที่จะเวนคืน

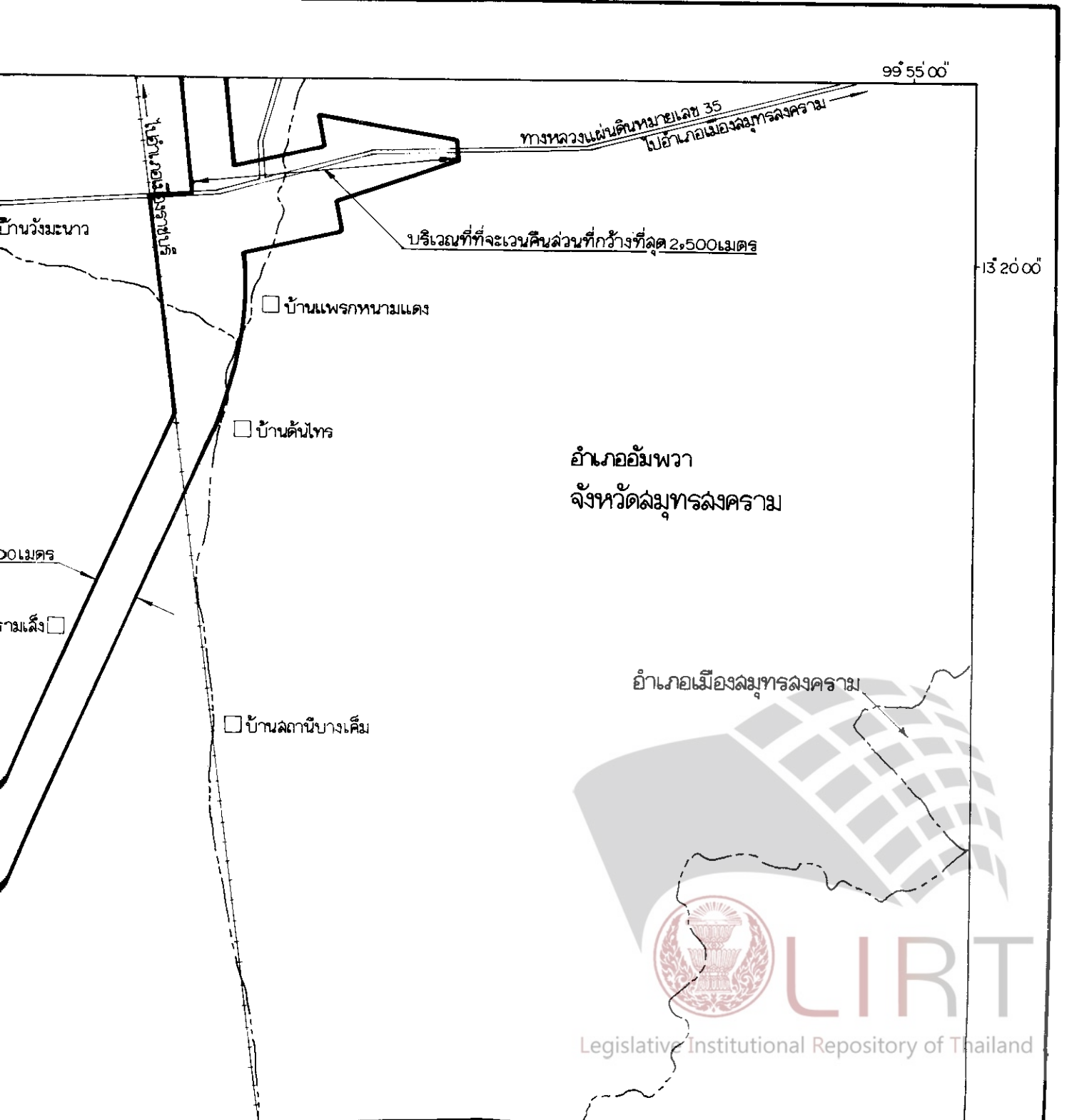
เพื่อสร้างทางหลวงพิเศษหมายเลข 91 สายราชบุรี - ฉะเชิงเทรา  
จบทางหลวงพิเศษหมายเลข 81 (อำเภอเมืองนครปฐม) และทางหลวงพิเศษหมายเลข 8  
ทางหลวงพิเศษหมายเลข 37 (บางแค) - ปาดังเบซาร์ ดอนราชบุรี - เพชรบุรี  
และเพื่อขยายทางหลวงแผ่นดินหมายเลข 3339 สายราชบุรี - คูบัว

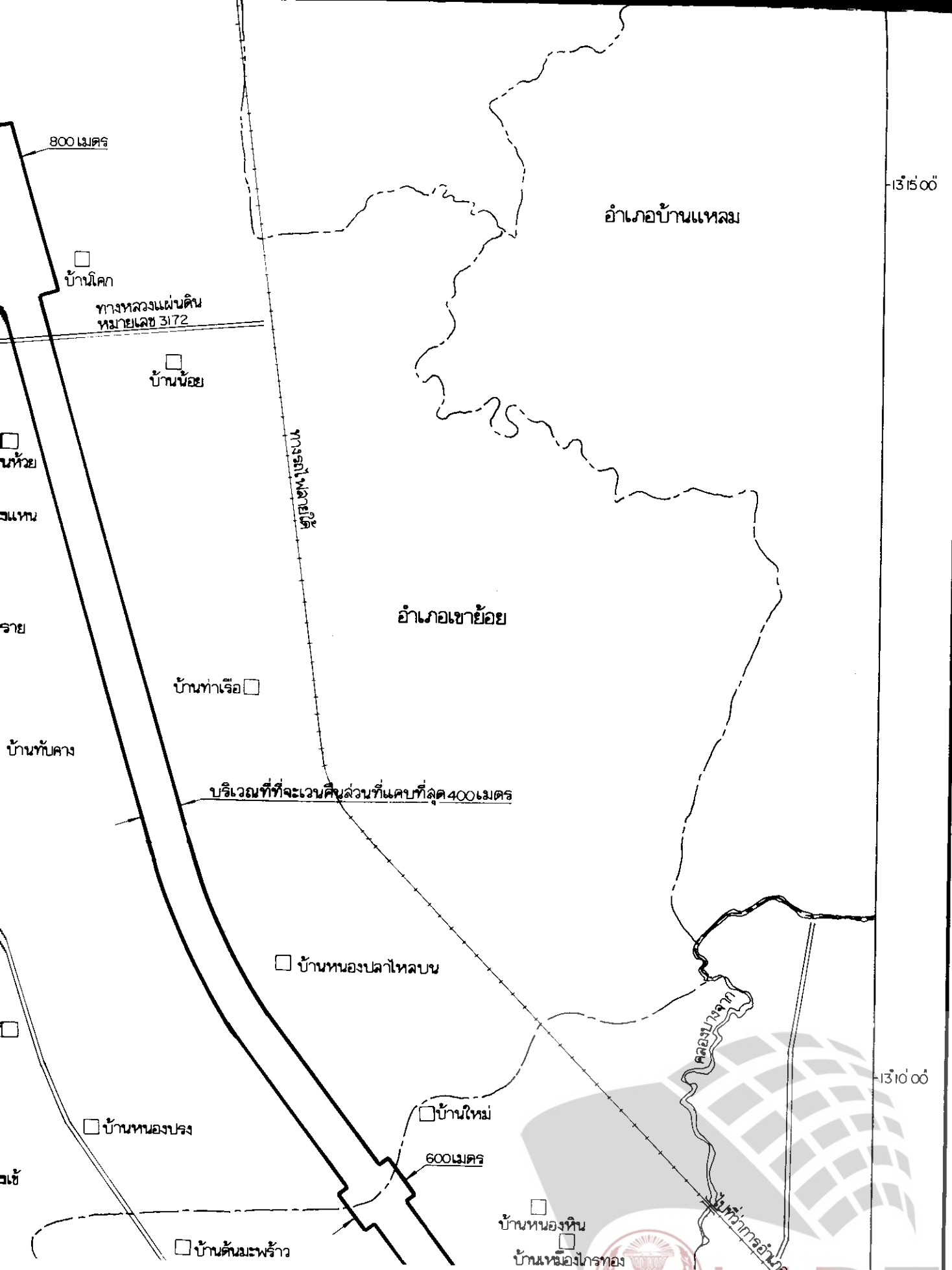
พ.ศ. 2541

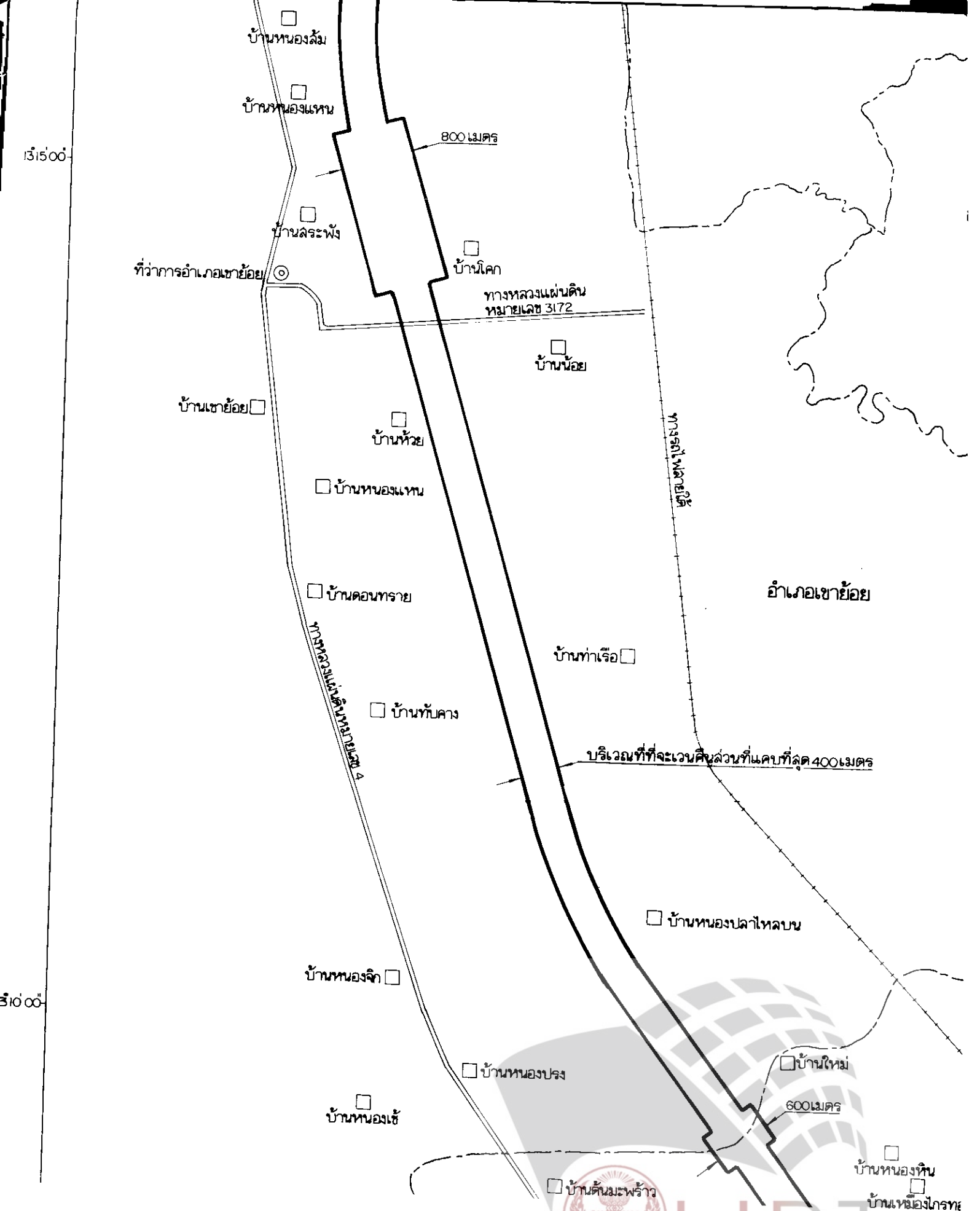
มาตราส่วน 1 : 50,000



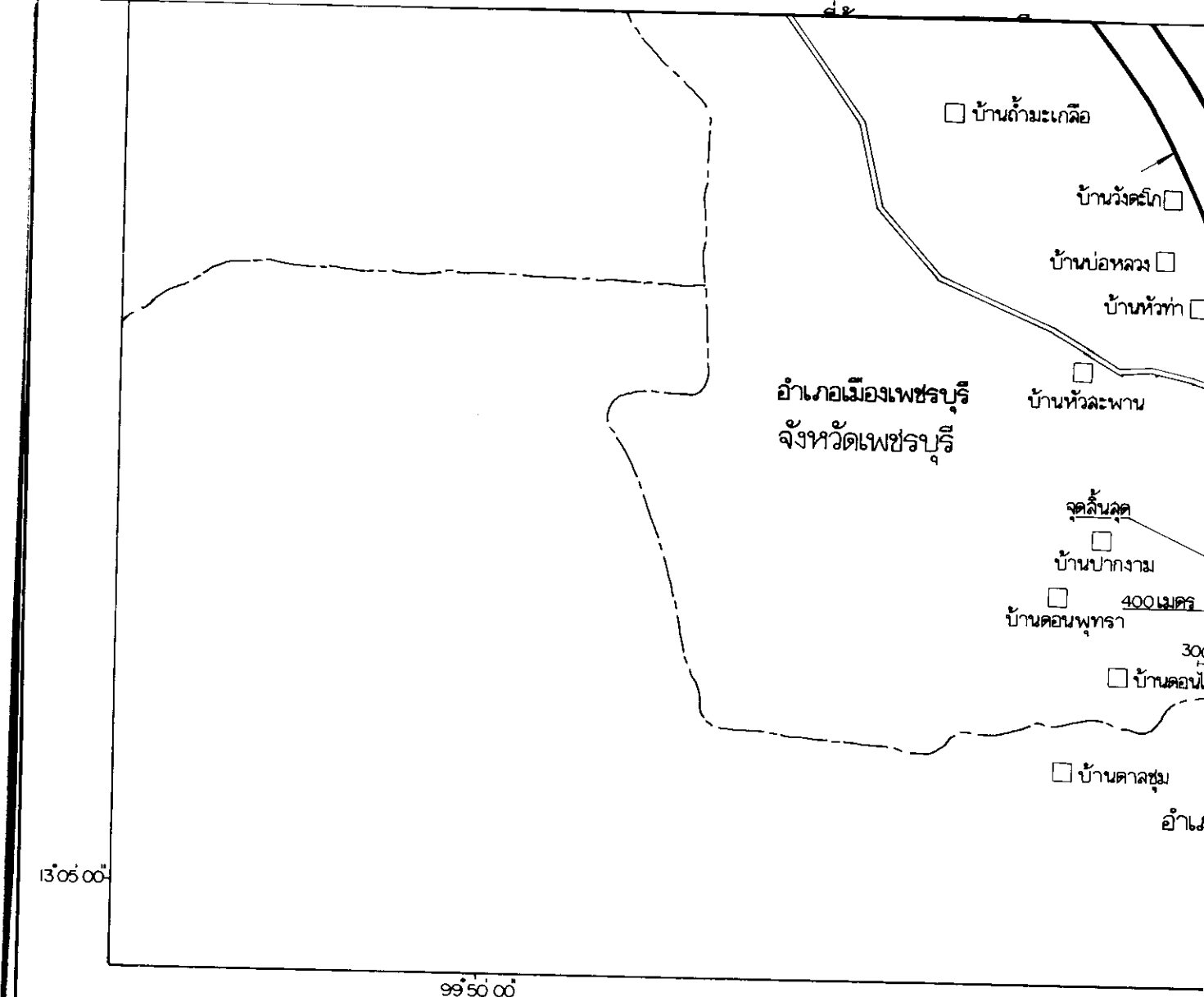
แผนที่หมายเลข 3 / 3




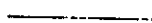











LIRT



**เครื่องหมาย**

-  แนวเขตที่ดินในบริเวณที่จะเวนคืน
-  เขตจังหวัด
-  เขตอำเภอ
-  ทางหลวง
-  ทางรถไฟ
-  สะพาน
-  คลอง
-  ที่ว่าการอำเภอ
-  หมู่บ้าน



อำเภอเมืองเพชรบุรี  
จังหวัดเพชรบุรี

อำเภอบ้านลาด

□ บ้านถ้ำมะเกลือ

□ บ้านวังศรีโก

□ บ้านบ่อหลวง

□ บ้านห้วยท่า

□ บ้านเด่น

□ บ้านห้วยสะพาน

จุดสิ้นสุด

□ บ้านปากงาม

□ บ้านดอนพุทรา

□ บ้านดอนไผ่

□ บ้านตาลชุม

□ บ้านเมืองทาม

□ บ้านลาดโพธิ์

400 เมตร

600 เมตร

400 เมตร

300 เมตร

ทางหลวงแผ่นดินหมายเลข 3204

ไปที่ว่าการ  
อำเภอเมืองเพชรบุรี

ไปเรือนเพชรบุรี

13°05'00"

99°55'00"

**๐๖ ๐๖ ๖๖**

(นายครรชิต ทองมาก)

ผู้อำนวยการสำนักจัดการมลพิษที่ดิน

**วิมลวรรณ**

(นายศรีสุข จันทรางค์)

อธิบดีกรมทางหลวง



LIRT

หมายเหตุ :- เหตุผลในการประกาศใช้พระราชกฤษฎีกาฉบับนี้ คือ เนื่องจากมีความจำเป็นจะต้องสร้างทางหลวงพิเศษหมายเลข ๕๑ สายราชบุรี - ละเชิงเทรา ตอนราชบุรี - บรรจบทางหลวงพิเศษหมายเลข ๘๑ (อำเภอเมืองนครปฐม) ในท้องที่อำเภอปากท่อ อำเภอวัดเพลง อำเภอเมืองราชบุรี อำเภอดำเนินสะดวก อำเภอโพธาราม อำเภอบางแพ อำเภอบ้านโป่ง จังหวัดราชบุรี และอำเภอเมืองนครปฐม จังหวัดนครปฐม และทางหลวงพิเศษหมายเลข ๘ สายแยกทางหลวงพิเศษหมายเลข ๓๗ (บางแค) - ปาดังเบซาร์ ตอนราชบุรี - เพชรบุรี ในท้องที่อำเภอปากท่อ จังหวัดราชบุรี อำเภออัมพวา จังหวัดสมุทรสงคราม และอำเภอเขาย้อย อำเภอเมืองเพชรบุรี อำเภอบ้านลาด จังหวัดเพชรบุรี และขยายทางหลวงแผ่นดินหมายเลข ๓๓๓๕ สายราชบุรี - คุบัว ในท้องที่อำเภอเมืองราชบุรี จังหวัดราชบุรี เพื่ออำนวยความสะดวกและความรวดเร็วแก่การจราจรและการขนส่งอันเป็นกิจการสาธารณูปโภค ในการนี้สมควรกำหนดเขตที่ดินในบริเวณที่จะเวนคืนในท้องที่ดังกล่าว เพื่อให้เจ้าหน้าที่หรือผู้ซึ่งได้รับมอบหมายจากเจ้าหน้าที่มีสิทธิเข้าไปทำการสำรวจและเพื่อทราบข้อเท็จจริงเกี่ยวกับอสังหาริมทรัพย์ที่จะต้องเวนคืนที่แน่นอน จึงจำเป็นต้องตราพระราชกฤษฎีกานี้