



พระราชกฤษฎีกา

กำหนดเขตที่ดินในบริเวณที่ที่จะเวนคืน

เพื่อขยายทางหลวงแผ่นดินหมายเลข ๒๑๘๓

สายแยกทางหลวงแผ่นดินหมายเลข ๒๐๓๕ (น้ำพอง) -

บรรจบทางหลวงแผ่นดินหมายเลข ๒๐๕ (ท่าหิน) ตอนแยกทางหลวงแผ่นดิน

หมายเลข ๒๐๓๕ สายแยกทางหลวงแผ่นดินหมายเลข ๒ (น้ำพอง) -

กระนวน ที่น้ำพอง - บ้านหนองคูม

พ.ศ. ๒๕๓๗

ภูมิพลอดุลยเดช ป.ร.

ให้ไว้ ณ วันที่ ๑๓ สิงหาคม พ.ศ. ๒๕๓๗

เป็นปีที่ ๔๕ ในรัชกาลปัจจุบัน

พระบาทสมเด็จพระปรมินทรมหาภูมิพลอดุลยเดช มีพระบรมราชโองการโปรดเกล้าฯ ให้
ประกาศว่า

โดยที่เป็นการสมควรกำหนดเขตที่ดินในบริเวณที่ที่จะเวนคืน เพื่อขยายทางหลวงแผ่นดินหมายเลข
๒๑๘๓ สายแยกทางหลวงแผ่นดินหมายเลข ๒๐๓๕ (น้ำพอง) - บรรจบทางหลวงแผ่นดินหมายเลข
๒๐๕ (ท่าหิน) ตอนแยกทางหลวงแผ่นดินหมายเลข ๒๐๓๕ สายแยกทางหลวงแผ่นดินหมายเลข ๒
(น้ำพอง) - กระนวน ที่น้ำพอง - บ้านหนองคูม ในท้องที่อำเภอ น้ำพอง และอำเภอเมืองขอนแก่น
จังหวัดขอนแก่น

อาศัยอำนาจตามความในมาตรา ๑๗๕ ของรัฐธรรมนูญแห่งราชอาณาจักรไทย และมาตรา ๖๘
วรรคหนึ่ง แห่งพระราชบัญญัติทางหลวง พ.ศ. ๒๕๓๕ ประกอบกับมาตรา ๕ วรรคสาม และมาตรา ๖
แห่งพระราชบัญญัติว่าด้วยการเวนคืนอสังหาริมทรัพย์ พ.ศ. ๒๕๓๐ จึงทรงพระกรุณาโปรดเกล้าฯ ให้
ตราพระราชกฤษฎีกาขึ้นไว้ ดังต่อไปนี้

มาตรา ๑ พระราชกฤษฎีกานี้เรียกว่า “พระราชกฤษฎีกากำหนดเขตที่ดินในบริเวณที่ที่จะเวนคืน เพื่อขยายทางหลวงแผ่นดินหมายเลข ๒๑๘๓ สายแยกทางหลวงแผ่นดินหมายเลข ๒๐๓๕ (น้ำพอง) - บรรจบทางหลวงแผ่นดินหมายเลข ๒๐๕ (ท่าหิน) ตอนแยกทางหลวงแผ่นดินหมายเลข ๒๐๓๕ สายแยกทางหลวงแผ่นดินหมายเลข ๒ (น้ำพอง) - กระนวน ที่น้ำพอง - บ้านหนองคูม พ.ศ. ๒๕๓๗”

มาตรา ๒ พระราชกฤษฎีกานี้ให้ใช้บังคับตั้งแต่วันถัดจากวันประกาศในราชกิจจานุเบกษา เป็นต้นไป

มาตรา ๓ พระราชกฤษฎีกานี้ให้ใช้บังคับได้มีกำหนดสี่ปี

มาตรา ๔ ให้อธิบดีกรมทางหลวงเป็นเจ้าหน้าที่เวนคืนตามพระราชกฤษฎีกานี้

มาตรา ๕ เขตที่ดินในบริเวณที่ที่จะเวนคืนตามพระราชกฤษฎีกานี้ อยู่ในท้องที่อำเภอ น้ำพอง และอำเภอเมืองขอนแก่น จังหวัดขอนแก่น มีส่วนกว้างสองร้อยเมตร ทั้งนี้ ภายในแนวเขตตามแผนที่ท้ายพระราชกฤษฎีกานี้

มาตรา ๖ ให้รัฐมนตรีว่าการกระทรวงคมนาคมรักษาการตามพระราชกฤษฎีกานี้

ผู้รับสนองพระบรมราชโองการ

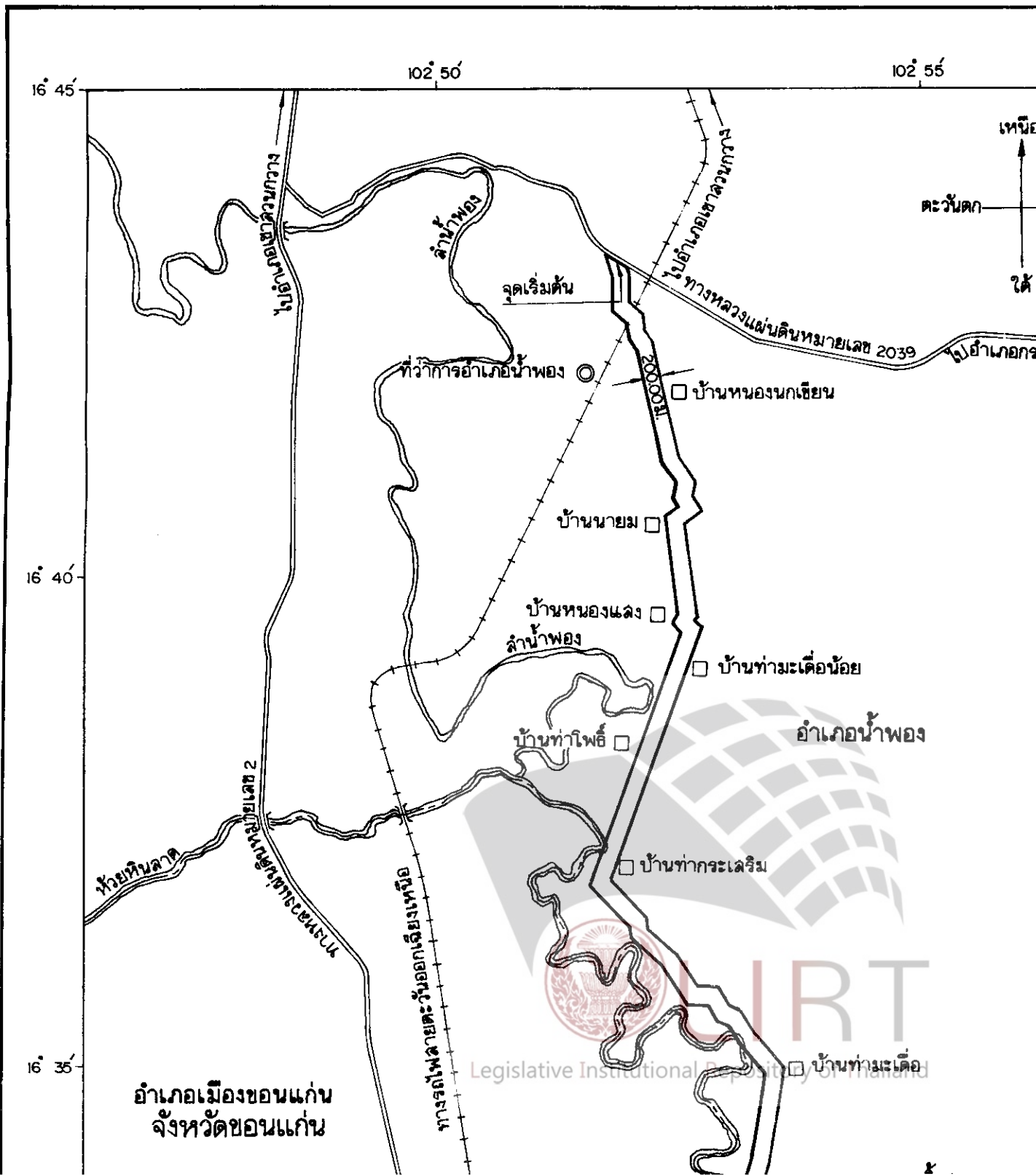

ชวน หลีกภัย

นายกรัฐมนตรี

แผนที่ท้ายพระราชกฤษฎีกา
 กำหนดเขตที่ดินในบริเวณที่ที่จะเวนคืน
 เพื่อขยายทางหลวงแผ่นดินหมายเลข 2183
 ลายแยกทางหลวงแผ่นดินหมายเลข 2039 (น้ำพอง) - บรจบบทางหลวงแผ่นดินหมายเลข 209 (ดอนแยกทางหลวงแผ่นดินหมายเลข 2039 ลายแยกทางหลวงแผ่นดินหมายเลข 2 (น้ำพอง) - ก)
 ที่น้ำพอง - บ้านหนองคู

พ.ศ. 2537

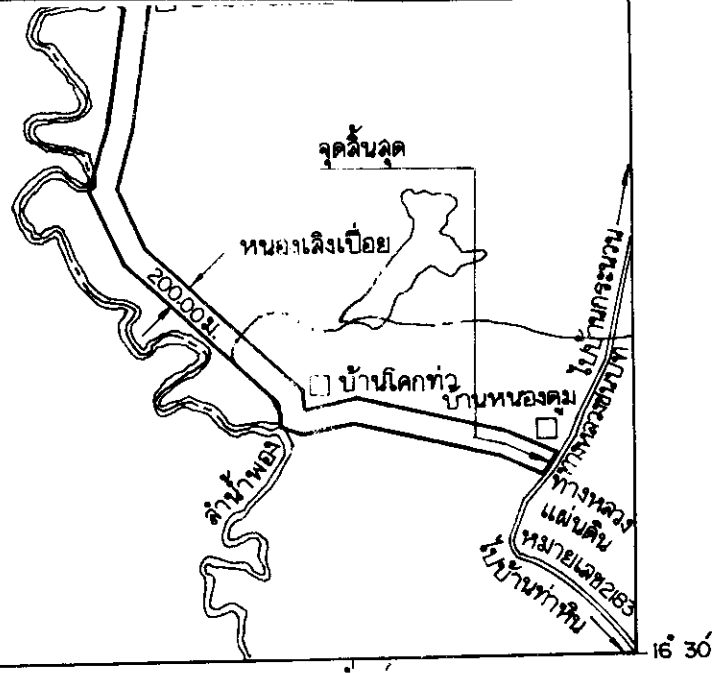
มาตราส่วน 1:100,000



อำเภอเมืองขอนแก่น
 จังหวัดขอนแก่น

อำเภอเมืองขอนแก่น
จังหวัดขอนแก่น

ทางรถไฟ
ไปตัวการอำเภอเมืองขอนแก่น
ไปตัวการอำเภอเมืองขอนแก่น



102° 50'

102° 55'

16° 30'

อธิบาย

- แนวเขตที่ดินในบริเวณที่จะเวนคืน
- เขตอำเภอ
- ทางหลวง
- ทางรถไฟ
- หนอง
- แม่น้ำ ห้วย
- ที่ว่าการอำเภอ
- หมู่บ้าน

(นายวิชา ลรรถนุเคราะห์)
ผู้อำนวยการกองจัดกรรมสิทธิ์ที่ดิน

(นายฉันทน์ ศรีรุ่งโรจน์)
อธิบดีกรมทางหลวง



หมายเหตุ :- เหตุผลในการประกาศใช้พระราชกฤษฎีกาฉบับนี้ คือ เนื่องจากมีความจำเป็นจะต้องขยายทางหลวงแผ่นดินหมายเลข ๒๑๘๓ สายแยกทางหลวงแผ่นดินหมายเลข ๒๐๓๕ (น้ำพอง) - บรรจบทางหลวงแผ่นดินหมายเลข ๒๐๕ (ท่าหิน) ตอนแยกทางหลวงแผ่นดินหมายเลข ๒๐๓๕ สายแยกทางหลวงแผ่นดินหมายเลข ๒ (น้ำพอง) - กระนวน ที่น้ำพอง - บ้านหนองคู ในท้องที่อำเภอ้ำพอง และอำเภอเมืองขอนแก่น จังหวัดขอนแก่น เพื่ออำนวยความสะดวกและความรวดเร็วแก่การจราจรและการขนส่งอันเป็นกิจการสาธารณูปโภค ในการนี้สมควรกำหนดเขตที่ดินในบริเวณที่ที่จะเวนคืนในท้องที่ดังกล่าว เพื่อให้เจ้าหน้าที่หรือผู้ซึ่งได้รับมอบหมายจากเจ้าหน้าที่มีสิทธิเข้าไปทำการสำรวจและเพื่อทราบข้อเท็จจริงเกี่ยวกับอสังหาริมทรัพย์ที่จะต้องเวนคืนที่แน่นอน จึงจำเป็นต้องตราพระราชกฤษฎีกานี้