


ฉบับพิเศษ หน้า ๖

ตอนที่ ๗๖ เล่ม ๖๘ ราชกิจจานุเบกษา ๒๘ ธันวาคม ๒๕๕๕



พระราชกฤษฎีกา

กำหนดป่าเขาอ้อย ในท้องที่ตำบลโลกสะบ้า  
อำเภอเมืองศรี จังหวัดศรี ให้เป็นป่าคุ้มครอง

พ.ศ. ๒๕๕๕

ภูมิพลอดุลยเดช ป.ร.

ให้ไว้ ณ วันที่ ๑๕ ธันวาคม พ.ศ. ๒๕๕๕

เป็นปีที่ ๗ ในรัชกาลปัจจุบัน

พระบาทสมเด็จพระปรมินทรมหาภูมิพลอดุลยเดช มีพระ  
บรมราชโองการโปรดเกล้าฯ ให้ประกาศว่า

โดยที่เป็นการสมควรกำหนดเขตป่าเขาอ้อย ในท้องที่ตำบล  
โลกสะบ้า อำเภอเมืองศรี จังหวัดศรี ให้เป็นป่าคุ้มครอง

ฉบับพิเศษ หน้า ๓

ตอนที่ ๗๖ เล่ม ๖๕ ราชกิจจานุเบกษา ๒๕ ธันวาคม ๒๕๕๘

อาศัยอำนาจตามความในมาตรา ๕๕ ของรัฐธรรมนูญแห่งราชอาณาจักรไทย พุทธศักราช ๒๕๖๕ แก้ไขเพิ่มเติม พุทธศักราช ๒๕๕๕ และมาตรา ๓ แห่งพระราชบัญญัติคุ้มครองและสงวนป่า พุทธศักราช ๒๕๔๑ จึงทรงพระกรุณาโปรดเกล้าฯ ให้ตราพระราชกฤษฎีกาขึ้นไว้ ดังต่อไปนี้

มาตรา ๑ พระราชกฤษฎีกานี้เรียกว่า “พระราชกฤษฎีกากำหนดป่าเขาอ้อย ในท้องที่ตำบลโคกสะอาด อำเภอเมืองตรัง จังหวัดตรัง ให้เป็นป่าคุ้มครอง พ.ศ. ๒๕๕๘”

มาตรา ๒ พระราชกฤษฎีกานี้ให้ใช้บังคับเมื่อพ้นกำหนดสามสิบวัน นับแต่วันประกาศในราชกิจจานุเบกษาเป็นต้นไป

มาตรา ๓ ให้ป่าเขาอ้อย ในท้องที่ตำบลโคกสะอาด อำเภอเมืองตรัง จังหวัดตรัง ภายในแนวเขตตามแผนที่ท้ายพระราชกฤษฎีกานี้ เป็นป่าคุ้มครอง

มาตรา ๔ ให้รัฐมนตรีว่าการกระทรวงเกษตรและสหกรณ์ตามพระราชกฤษฎีกานี้

ผู้รับสนองพระบรมราชโองการ

จอมพล ป. พิบูลสงคราม

นายกรัฐมนตรี



LIRT


Legislative Institutional Repository of Thailand

# แผนที่

แสดงเขตป่าท้ายพระราชกฤษฎีกา  
กำหนดป่าเขาอ้อย  
ในท้องที่ตำบลโคกกระบัว อำเภอเมืองตรัง จังหวัดตรัง  
ให้เป็นป่าคุ้มครอง พ.ศ. ๒๔๕๕

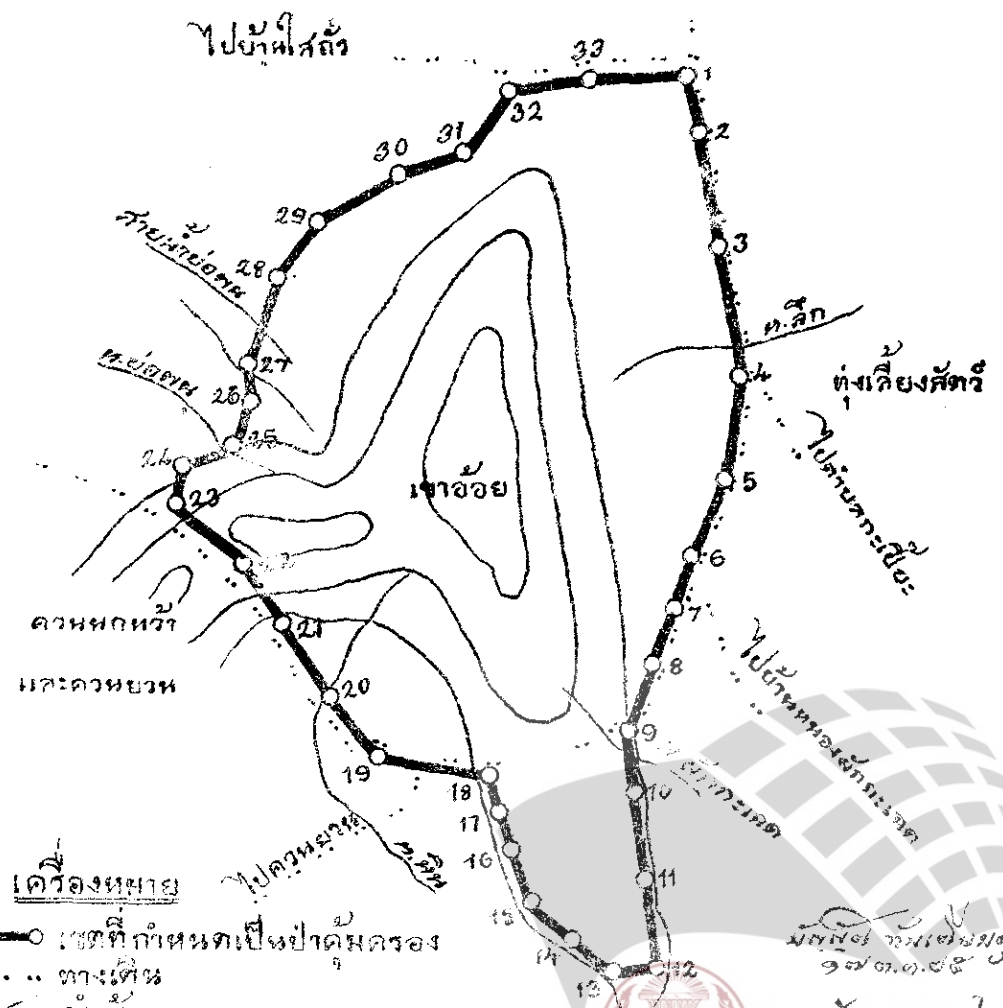
มาตราส่วน ๑:๑๐๐,๐๐๐

เมตร ๐ ๑๐๐ ๒๐๐ ๓๐๐ ๔๐๐ ๕๐๐ ๖๐๐ ๗๐๐ ๘๐๐ ๙๐๐ ๑๐๐๐ เมตร



ไปบ้านนาข้าวเสีย

ไปบ้านศรีถั่ว



## เครื่องหมาย

- เขตที่กำหนดเป็นป่าคุ้มครอง
- ทางเดิน
- ลำน้ำ
- ภูเขา

ผู้ร่าง  
มณฑลตรัง  
๑๗๓.๑.๒๕  
ผู้ตรวจ  
๑๗๓.๑.๒๕

