

พระราชกฤษฎีกา

กำหนดเขตที่ดินในบริเวณที่ที่จะเวนคืน

เพื่อสร้างทางหลวงแผ่นดินหมายเลข ๑๓๓๕ สายแยกทางหลวงแผ่นดิน

หมายเลข ๑ - บรรจบทางหลวงแผ่นดินหมายเลข ๑๐๓๕ (แจ้ห่ม)

คอนบ้านสบมาย - บรรจบทางหลวงแผ่นดินหมายเลข ๑๐๓๕ (แจ้ห่ม)

พ.ศ. ๒๕๔๐

ภูมิพลอดุลยเดช ป.ร.

ให้ไว้ ณ วันที่ ๒๖ กรกฎาคม พ.ศ. ๒๕๔๐

เป็นปีที่ ๕๒ ในรัชกาลปัจจุบัน

พระบาทสมเด็จพระปรมินทรมหาภูมิพลอดุลยเดช มีพระบรมราชโองการโปรดเกล้าฯ ให้ประกาศว่า

โดยที่เป็นการสมควรกำหนดเขตที่ดินในบริเวณที่ที่จะเวนคืน เพื่อสร้างทางหลวงแผ่นดินหมายเลข ๑๓๓๕ สายแยกทางหลวงแผ่นดินหมายเลข ๑ - บรรจบทางหลวงแผ่นดินหมายเลข ๑๐๓๕ (แจ้ห่ม) คอนบ้านสบมาย - บรรจบทางหลวงแผ่นดินหมายเลข ๑๐๓๕ (แจ้ห่ม) ในท้องที่อำเภอเมืองลำปาง และอำเภอแจ้ห่ม จังหวัดลำปาง

อาศัยอำนาจตามความในมาตรา ๑๗๘ ของรัฐธรรมนูญแห่งราชอาณาจักรไทย ซึ่งแก้ไขเพิ่มเติมโดยรัฐธรรมนูญแห่งราชอาณาจักรไทย แก้ไขเพิ่มเติม (ฉบับที่ ๕) พุทธศักราช ๒๕๓๘ และมาตรา ๖๘ วรรคหนึ่ง แห่งพระราชบัญญัติทางหลวง พ.ศ. ๒๕๓๕ ประกอบกับมาตรา ๕ วรรคสาม และมาตรา ๖ แห่งพระราชบัญญัติว่าด้วยการเวนคืนอสังหาริมทรัพย์ พ.ศ. ๒๕๓๐ จึงทรงพระกรุณาโปรดเกล้าฯ ให้ตราพระราชกฤษฎีกาขึ้นไว้ ดังต่อไปนี้

มาตรา ๑ พระราชกฤษฎีกานี้เรียกว่า “พระราชกฤษฎีกากำหนดเขตที่ดินในบริเวณที่ที่จะเวนคืนเพื่อสร้างทางหลวงแผ่นดินหมายเลข ๑๓๓๕ สายแยกทางหลวงแผ่นดินหมายเลข ๑ - บรรจบทางหลวงแผ่นดินหมายเลข ๑๐๓๕ (แจ้ห่ม) ตอนบ้านสบมาย - บรรจบทางหลวงแผ่นดินหมายเลข ๑๐๓๕ (แจ้ห่ม) พ.ศ. ๒๕๕๐”

มาตรา ๒ พระราชกฤษฎีกานี้ให้ใช้บังคับตั้งแต่วันถัดจากวันประกาศในราชกิจจานุเบกษาเป็นต้นไป

มาตรา ๓ พระราชกฤษฎีกานี้ให้ใช้บังคับได้มีกำหนดสี่ปี

มาตรา ๔ ให้อธิบดีกรมทางหลวงเป็นเจ้าหน้าที่เวนคืนตามพระราชกฤษฎีกานี้

มาตรา ๕ เขตที่ดินในบริเวณที่ที่จะเวนคืนตามพระราชกฤษฎีกานี้ อยู่ในท้องที่อำเภอเมืองลำปาง และอำเภอแจ้ห่ม จังหวัดลำปาง มีส่วนกว้างสองร้อยเมตร ทั้งนี้ ภายในแนวเขตตามแผนที่ท้ายพระราชกฤษฎีกานี้

มาตรา ๖ ให้รัฐมนตรีว่าการกระทรวงคมนาคมรักษาการตามพระราชกฤษฎีกานี้

ผู้รับสนองพระบรมราชโองการ

พลเอก ชวลิต ยงใจยุทธ

นายกรัฐมนตรี

แผนที่ที่ถ่ายพระราชกฤษฎีกา

กำหนดเขตที่ดินในบริเวณที่ที่จะเวนคืน

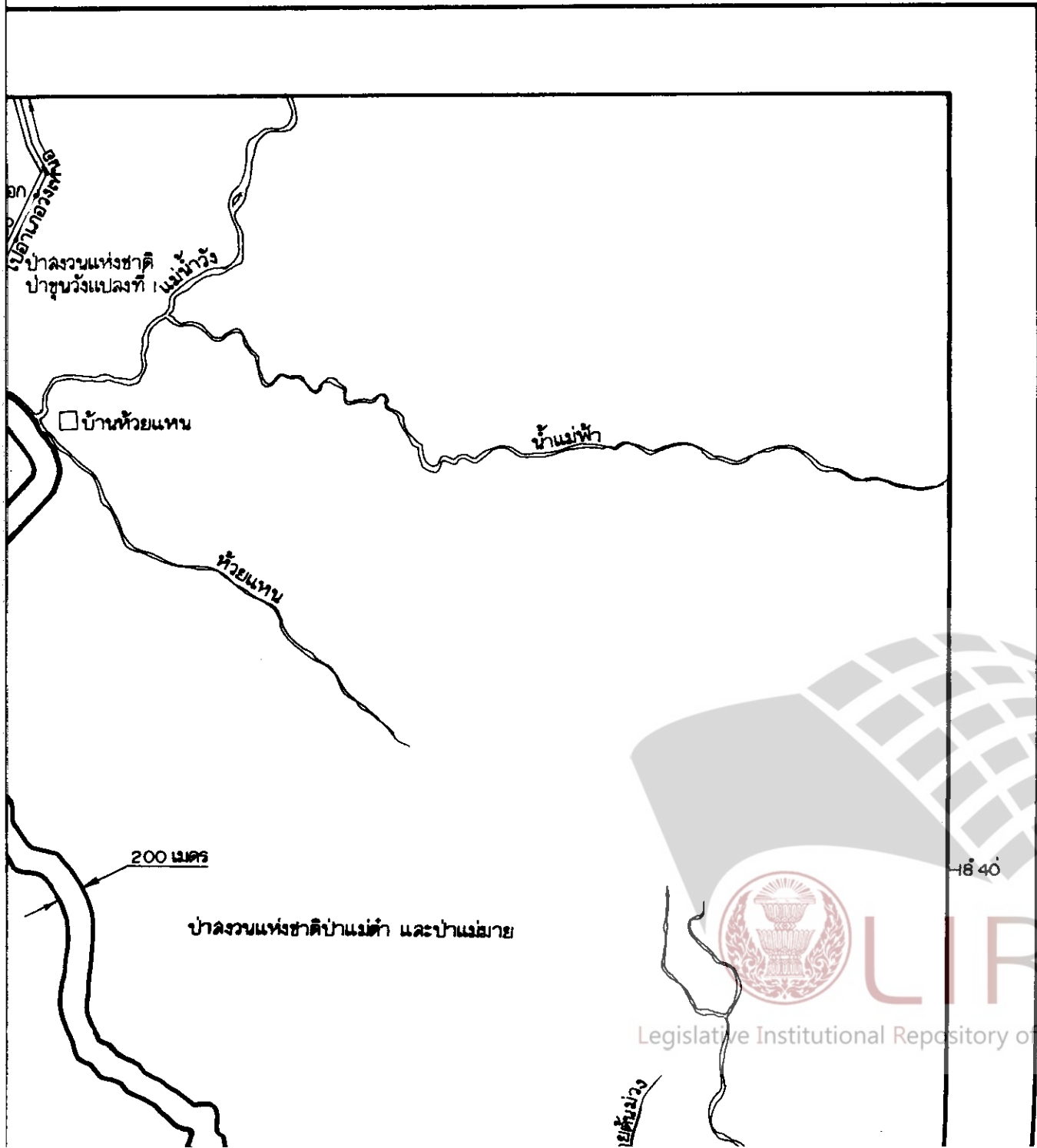

เพื่อสร้างทางหลวงแผ่นดินหมายเลข 1335

ทางหลวงแผ่นดินหมายเลข 1 - บรรจบทางหลวงแผ่นดินหมายเลข 1035 (แจ้งห้าม)

ตอนบ้านลบบมาย - บรรจบทางหลวงแผ่นดินหมายเลข 1035 (แจ้งห้าม)

พ.ศ. 2540

มาตราส่วน 1:850,000



- ☐ โรงเรียนบ้านลานพะ
- ☐ บ้านลานพะ

ป่าลวงแห่งชาติป่าแม่ต้า และป่าแม่กาย

อำเภอแจ้ห่ม

โรงเรียนบ้านไผ่งาม

200 เมตร

วัดไผ่แพะ
บ้านไผ่แพะ

วัดป่าปงชัยคีรี

18°35'

แม่บัววัง

แม่ต้า

โรงเรียนบ้าน
วังกวาง

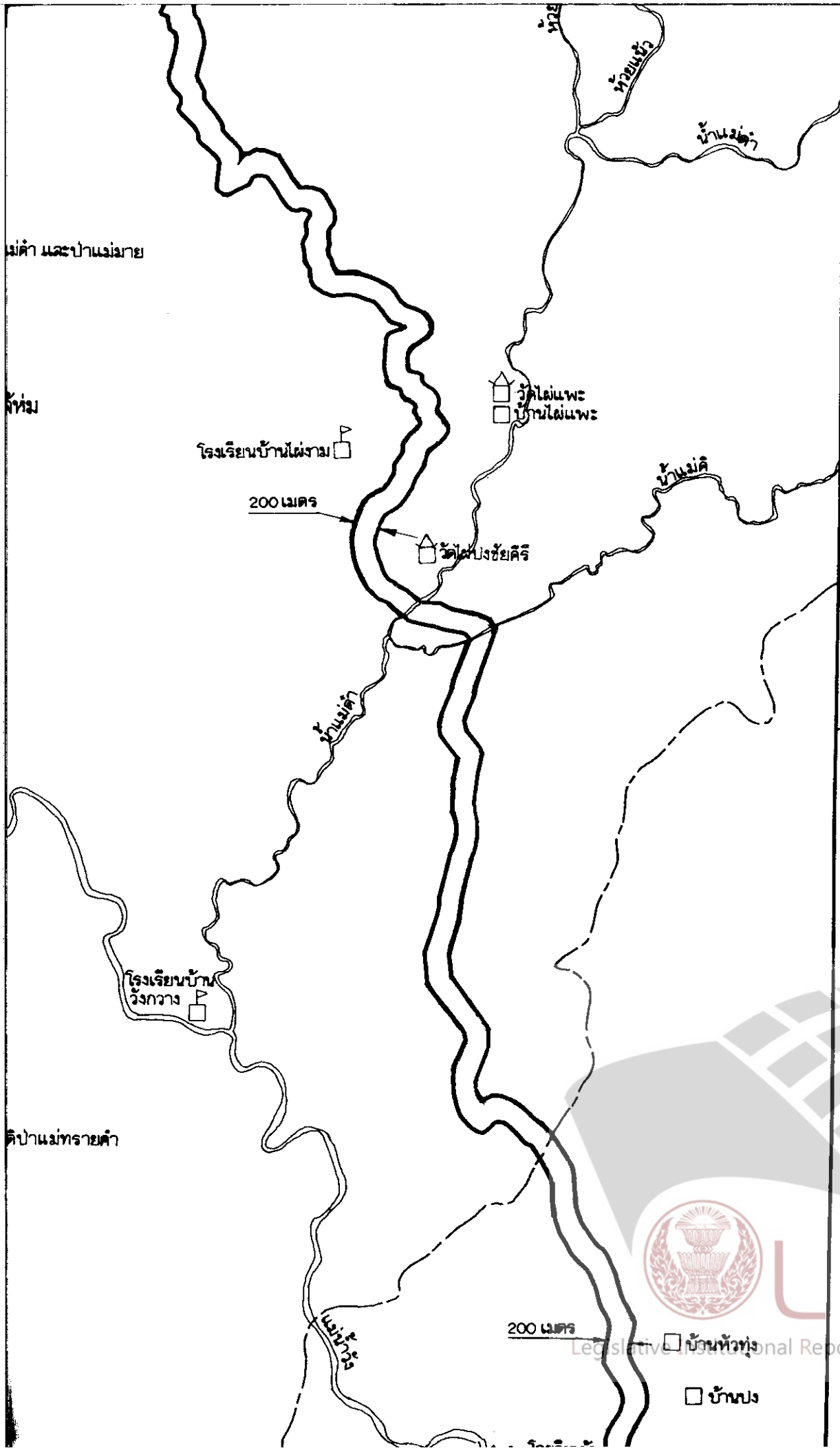
ป่าลวงแห่งชาติป่าแม่ทรายคำ



Legislative Institutional Repository of Thailand

200 เมตร

แม่บัววัง



1835

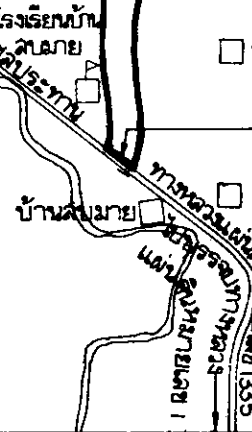


- บ้านหัวทุ่ง
- บ้านปง

18 30

99 35

อำเภอเมืองลำปาง
จังหวัดลำปาง



เครื่องหมาย

- แนวเขตที่ดินในบริเวณที่จะเวนคืน
- เขตอำเภอ
- ทางหลวง ถนน
- สะพาน
- แม่น้ำ ห้วย
- ที่ว่าการอำเภอ
- หมู่บ้าน
- โรงเรียน
- วัด

(Handwritten signature)
 (นายพิเชียร เจริญ)
 ผู้อำนวยการสำนักจัดค

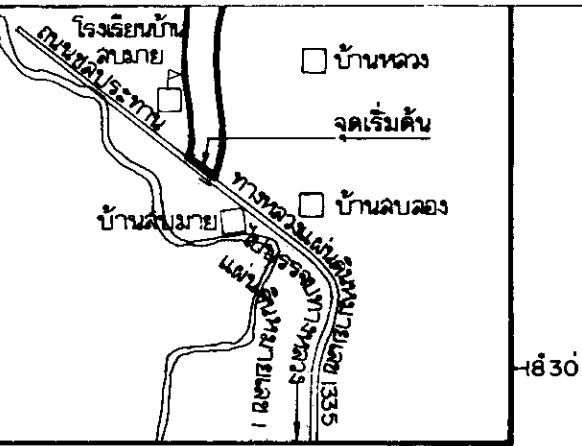
(Handwritten signature)
 (นายประพล สมพ)
 อธิบดีกรมทา




Legislative Institutional Repository of Thailand

กรม
 ที่ 6/2639
 ักสิ


อำเภอเมืองลำปาง
จังหวัดลำปาง



ที่จะเวนคืน



(นายพิเชียร เจริญกุลกิจ)
ผู้อำนวยการสำนักจัดกรรมสิทธิ์ที่ดิน



(นายประพล ลมทุระประภูต)
อธิบดีกรมทางหลวง



LIRT

Legislative Institutional Repository of Thailand

หมายเหตุ :- เหตุผลในการประกาศใช้พระราชกฤษฎีกานี้ คือ เนื่องจากมีความจำเป็นจะต้องสร้างทางหลวงแผ่นดินหมายเลข ๑๓๓๕ สายแยกทางหลวงแผ่นดินหมายเลข ๑ - บรรจบทางหลวงแผ่นดินหมายเลข ๑๐๓๕ (แจ้ห่ม) ตอนบ้านสบมาย - บรรจบทางหลวงแผ่นดินหมายเลข ๑๐๓๕ (แจ้ห่ม) ในท้องที่อำเภอเมืองลำปาง และอำเภอแจ้ห่ม จังหวัดลำปาง เพื่ออำนวยความสะดวกและความรวดเร็วแก่การจราจรและการขนส่งอันเป็นกิจการสาธารณูปโภค ในการนี้ สมควรกำหนดเขตที่ดินในบริเวณที่จะเวนคืนในท้องที่ดังกล่าว เพื่อให้เจ้าหน้าที่หรือผู้ซึ่งได้รับมอบหมายจากเจ้าหน้าที่ มีสิทธิเข้าไปทำการสำรวจและเพื่อทราบข้อเท็จจริงเกี่ยวกับอสังหาริมทรัพย์ที่จะต้องเวนคืนที่แน่นอน จึงจำเป็นต้องตราพระราชกฤษฎีกานี้