



พระราชกฤษฎีกา

กำหนดเขตที่ดินในท้องที่อำเภอเมืองอำนาจเจริญ
อำเภอปทุมราชวงศา กิ่งอำเภอลืออำนาจ อำเภอเมืองอำนาจเจริญ
อำเภอพนา จังหวัดอำนาจเจริญ อำเภอตระการพืชผล อำเภอม่วงสามสิบ
อำเภอโขงเจียม อำเภอเขื่องใน อำเภอศาลสูง อำเภอพิบูลมังสาหาร
และอำเภอสรินทร จังหวัดอุบลราชธานี
ให้เป็นเขตปฏิรูปที่ดิน

พ.ศ. ๒๕๓๗

ภูมิพลอดุลยเดช ป.ร.

ให้ไว้ ณ วันที่ ๑๖ กันยายน พ.ศ. ๒๕๓๗

เป็นปีที่ ๔๕ ในรัชกาลปัจจุบัน

พระบาทสมเด็จพระปรมินทรมหาภูมิพลอดุลยเดช มีพระบรมราชโองการโปรดเกล้าฯ ให้
ประกาศว่า

โดยที่เป็นการสมควรกำหนดเขตที่ดินในท้องที่อำเภอเมืองอำนาจเจริญ อำเภอปทุมราชวงศา
กิ่งอำเภอลืออำนาจ อำเภอเมืองอำนาจเจริญ อำเภอพนา จังหวัดอำนาจเจริญ อำเภอตระการพืชผล
อำเภอม่วงสามสิบ อำเภอโขงเจียม อำเภอเขื่องใน อำเภอศาลสูง อำเภอพิบูลมังสาหาร และอำเภอสรินทร
จังหวัดอุบลราชธานี ให้เป็นเขตปฏิรูปที่ดิน

อาศัยอำนาจตามความในมาตรา ๑๗๕ ของรัฐธรรมนูญแห่งราชอาณาจักรไทย และมาตรา ๒๕
แห่งพระราชบัญญัติการปฏิรูปที่ดินเพื่อเกษตรกรรม พ.ศ. ๒๕๑๘ ซึ่งแก้ไขเพิ่มเติมโดยพระราชบัญญัติ
การปฏิรูปที่ดินเพื่อเกษตรกรรม (ฉบับที่ ๓) พ.ศ. ๒๕๓๒ จึงทรงพระกรุณาโปรดเกล้าฯ ให้ตรา
พระราชกฤษฎีกาขึ้นไว้ ดังต่อไปนี้



LIRT

มาตรา ๑ พระราชกฤษฎีกานี้เรียกว่า “พระราชกฤษฎีกากำหนดเขตที่ดินในท้องที่อำเภอเมืองอำนาจเจริญ อำเภอปทุมราชวงศา กิ่งอำเภอลืออำนาจ อำเภอเมืองอำนาจเจริญ อำเภอพนา จังหวัดอำนาจเจริญ อำเภอตระการพืชผล อำเภอม่วงสามสิบ อำเภอโขงเจียม อำเภอเมืองใน อำเภอตาลสุม อำเภอพิบูลมังสาหาร และอำเภอสรินทร จังหวัดอุบลราชธานี ให้เป็นเขตปฏิรูปที่ดิน พ.ศ. ๒๕๓๗”

มาตรา ๒ พระราชกฤษฎีกานี้ให้ใช้บังคับตั้งแต่วันถัดจากวันประกาศในราชกิจจานุเบกษา เป็นต้นไป

มาตรา ๓ ให้ที่ดินในเขตท้องที่อำเภอเมืองอำนาจเจริญ อำเภอปทุมราชวงศา กิ่งอำเภอลืออำนาจ อำเภอเมืองอำนาจเจริญ อำเภอพนา จังหวัดอำนาจเจริญ อำเภอตระการพืชผล อำเภอม่วงสามสิบ อำเภอโขงเจียม อำเภอเมืองใน อำเภอตาลสุม อำเภอพิบูลมังสาหาร และอำเภอสรินทร จังหวัดอุบลราชธานี ภายในแนวเขตตามแผนที่ท้ายพระราชกฤษฎีกานี้ เป็นเขตปฏิรูปที่ดิน

มาตรา ๔ ให้รัฐมนตรีว่าการกระทรวงการคลัง รัฐมนตรีว่าการกระทรวงเกษตรและสหกรณ์ และรัฐมนตรีว่าการกระทรวงมหาดไทยรักษาการตามพระราชกฤษฎีกานี้

ผู้รับสนองพระบรมราชโองการ

ชวน หลีกภัย

นายกรัฐมนตรี

แผนที่ท้ายพระ

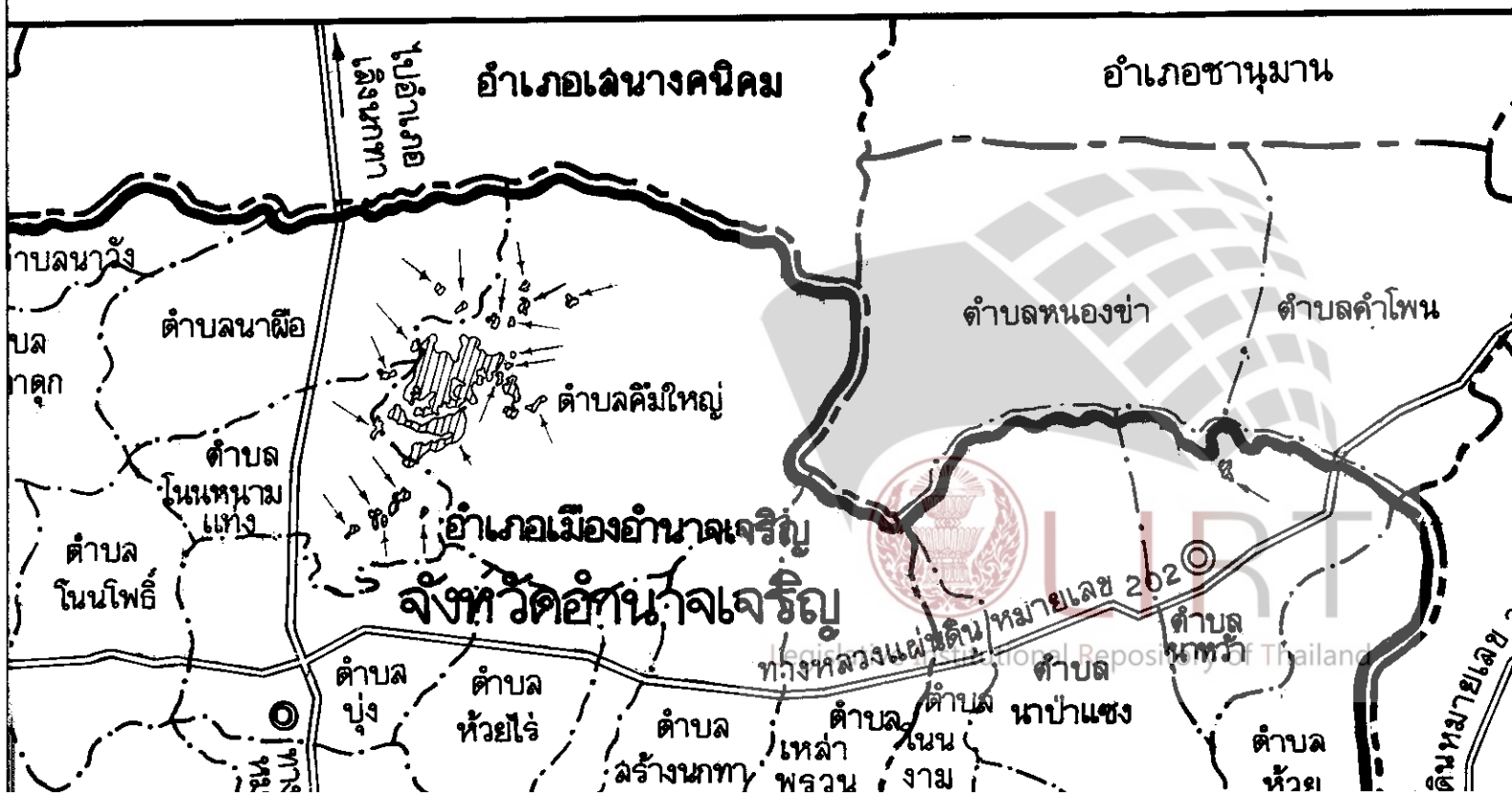
กำหนดเมืองอำนาจเจริญ อำเภอปทุมราชวงศา กิ่งอำเภอ

อม่วงสามสิบ อำเภอโขงเจียม อำเภอเขื่องใน อำเภอดา

ให้เป็นเขตป

พ.ศ. ๒

มาตราส่วน ๑



ภาคเจริญ อำเภอพนม จังหวัดอำนาจเจริญ
และอำเภอลือรินทร์ จังหวัดอุบลราชธานี

105 - 42.0

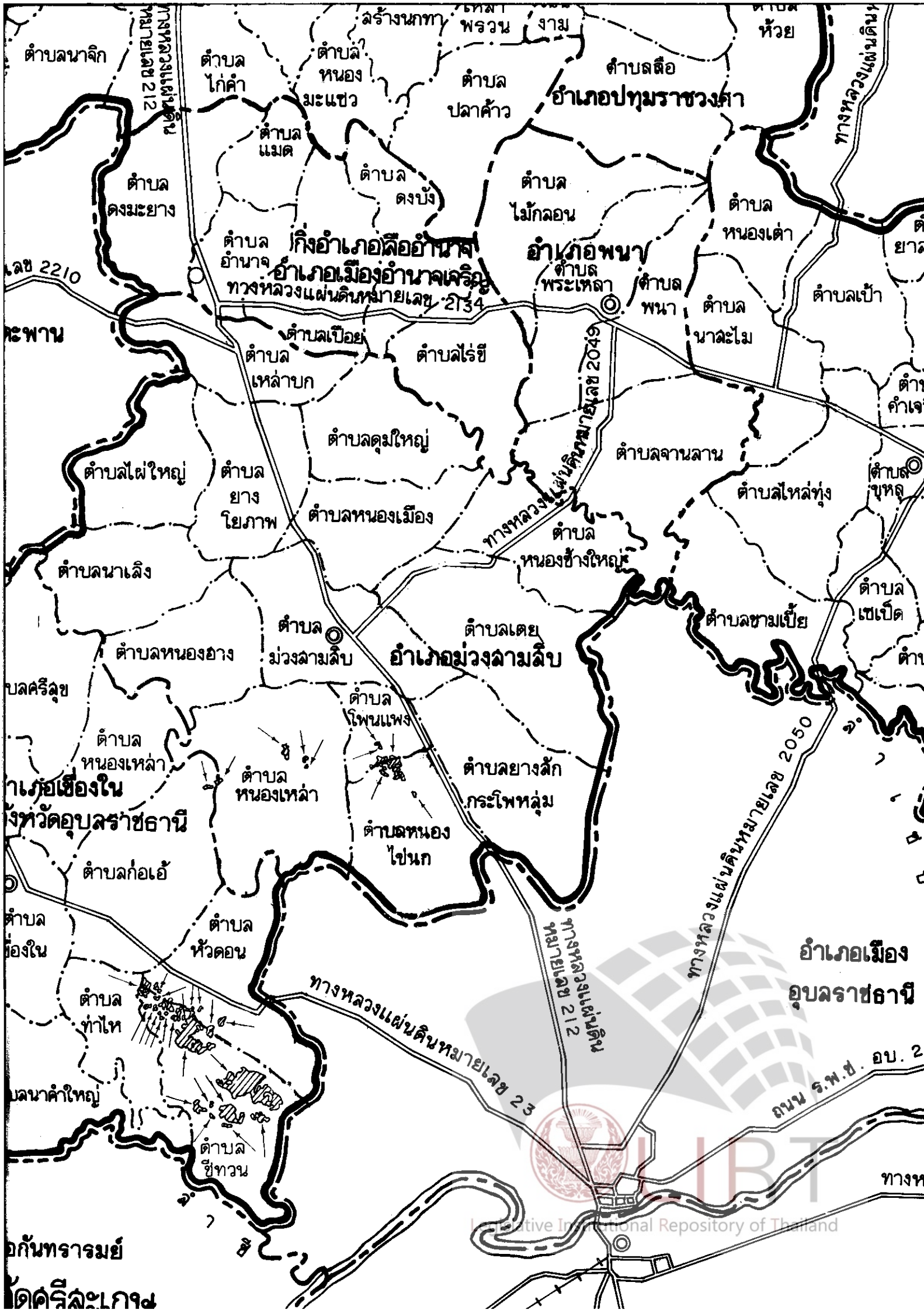
16-04.5



LIRT

สภาารณรัฐประชาธิปไตยชนลาว

Legislative Institutional Repository of Thailand



ตำบลนาจิก

ตำบลไก่อ้า

ตำบลหนองมะแขว

ตำบลปลาค้าว

ตำบลตือ

ตำบลห้วย

ตำบลดงมะยาง

ตำบลแมด

ตำบลดงบัง

ตำบลไม้กลอน

ตำบลหนองเต่า

ตำบลอำนาจ

กิ่งอำเภอเมืองอำนาจ

อำเภอพนม

ตำบลพระเหลา

ตำบลพนา

ตำบลเป้า

เลข 2210

ทางหลวงแผ่นดินหมายเลข 2134

ตำบลเปือย

ตำบลไร่สี

ตำบลนาละไม

ตำบลเป้า

สะพาน

ตำบลเหล่าบก

ตำบลดงใหญ่

ตำบลจางลาน

ตำบลเป้า

ตำบลไผ่ใหญ่

ตำบลยาง

ตำบลหนองเมือง

ตำบลหนองช้างใหญ่

ตำบลไหล่ทุ่ง

ตำบล

ตำบลนาเลิง

ตำบลโยภาพ

ทางหลวงแผ่นดินหมายเลข 2049

ตำบลขามเปี้ย

ตำบล

ตำบลหนองอ่าง

ตำบลม่วงสามสิบ

อำเภอเมืองม่วงสามสิบ

ตำบลขามเปี้ย

ตำบล

ปลครีดูช

ตำบลโพนแพ่ง

ตำบลเตย

ตำบลขามเปี้ย

ตำบล

อำเภอเมืองใน

จังหวัดอุบลราชธานี

ตำบลหนองเหล่า

ตำบลโพนแพ่ง

ตำบลยางลึก

ตำบลขามเปี้ย

ตำบล

ตำบลก่อเอ้

ตำบลหนองเหล่า

ตำบลหนองไขนง

ตำบลยางลึก

ตำบลขามเปี้ย

ตำบล

ตำบล

ตำบลหัวดอน

ทางหลวงแผ่นดินหมายเลข 23

ทางหลวงแผ่นดินหมายเลข 212

ทางหลวงแผ่นดินหมายเลข 2050

อำเภอเมืองอุบลราชธานี

ตำบลท่าไทร

ตำบลนาคำใหญ่

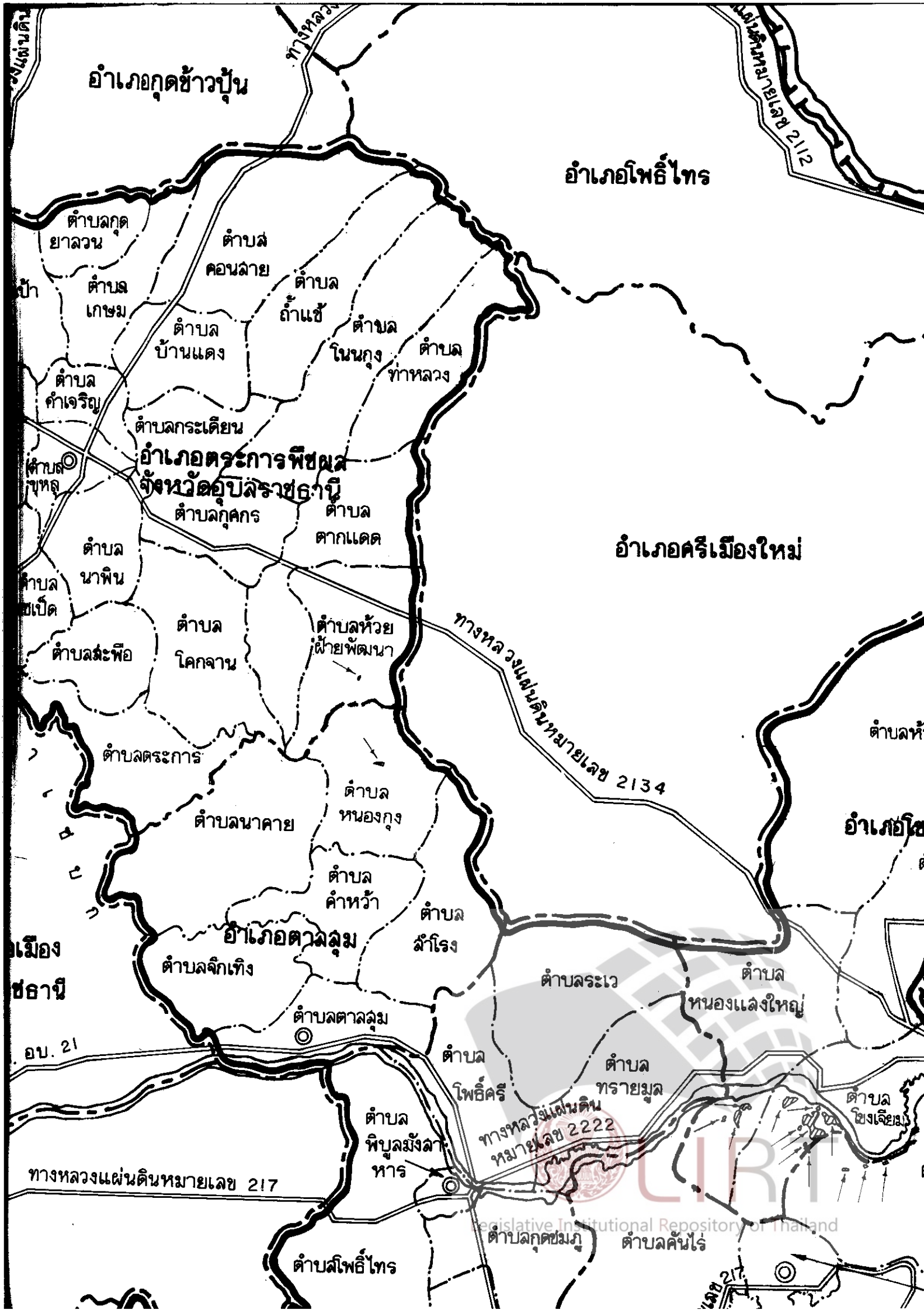
ตำบลชิวทอง

ถนน ร.พ.ช. อ.บ. 2

อ.กันทรารมย์

วัดศรีละแก





อำเภอกุดข้าวปุ้น

อำเภอโพธิ์ไทร

อำเภอศรีเมืองใหม่

อำเภอตระการพืชผล
จังหวัดอุบลราชธานี

อำเภอศิลาลาด

ตำบลกุดยาลวน

ตำบลคอนลาย

ตำบลบ้านแดง

ตำบลถ้ำแซ่

ตำบลโนนสูง

ตำบลท่าหลวง

ตำบลเกษม

ตำบลคำเจริญ

ตำบลนาโพธิ์

ตำบลนาพิน

ตำบลชะพือ

ตำบลตระการ

ตำบลนาคาย

ตำบลจิกเทิง

ตำบลตาลดุม

ตำบลโพธิ์ศรี

ตำบลหีบมูลมังลาหาร

ตำบลโพธิ์ไทร

ตำบลกระเดียน

ตำบลกุดกร

ตำบลโคกจาน

ตำบลห้วยฝ้ายพัฒนา

ตำบลหนองกุง

ตำบลคำหว้า

ตำบลลำโรง

ตำบลระเว

ตำบลทรายมูล

ตำบลกุดขมิ้ว

ตำบลคันไร่

ตำบลตากแดด

ตำบลห้วยฝ้ายพัฒนา

ตำบลหนองกุง

ตำบลคำหว้า

ตำบลลำโรง

ตำบลระเว

ตำบลทรายมูล

ตำบลกุดขมิ้ว

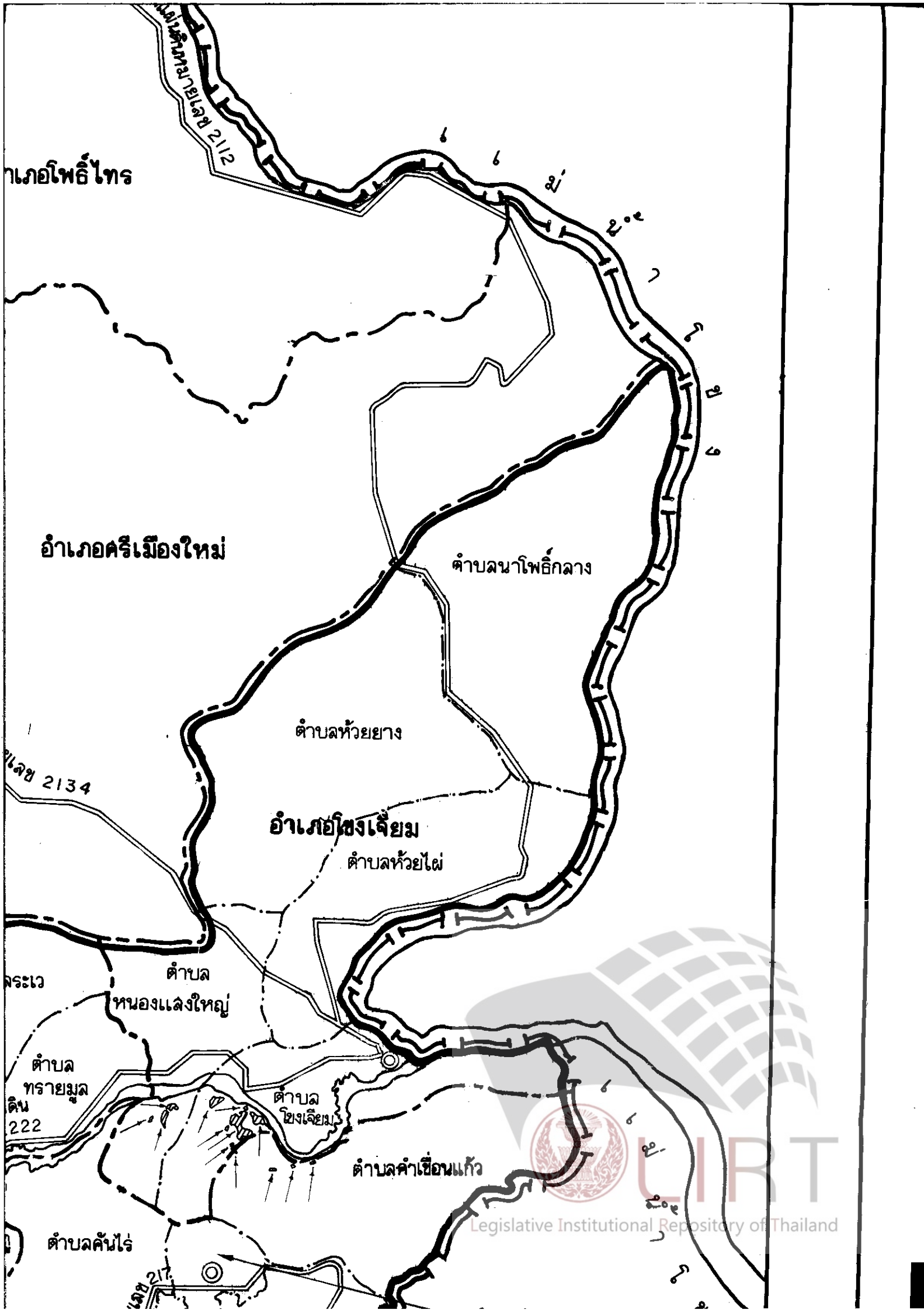
ตำบลคันไร่

ทางหลวงแผ่นดินหมายเลข 2134

ทางหลวงแผ่นดินหมายเลข 2222

ทางหลวงแผ่นดินหมายเลข 217

Legislative Institutional Repository of Thailand



อำเภอโพธิ์ไทร

ถนนหมายเลข 2112

อำเภอศรีเมืองใหม่

ตำบลนาโพธิ์กลาง

ตำบลห้วยยาง

เลข 2134

อำเภอสิงเจียม

ตำบลห้วยไผ่

ระเว

ตำบล

หนองแสงใหญ่


ตำบล
ทรายมูล
ดิน
222

ตำบล
สิงเจียม

ตำบลคำขื่อนแก้ว

ตำบลคันไร่

เลข 211



อำเภอยางชุมน้อย

ตำบล
ชีทวน

อำเภอกันทรารมย์
จังหวัดศรีสะเกษ

แม่น้ำมูล

←ไปอำเภอห้วยทับทัน

ทางรถไฟสายตะวันออกเฉียงเหนือ

ทางหลวงแผ่นดิน
หมายเลข 226

อำเภอเมืองศรีสะเกษ

ทางหลวงแผ่นดินหมายเลข 2085

ไปอำเภอกันทรวิชัย

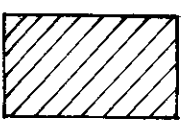
14°-51.2

104°-19.8

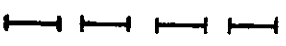
เครื่องหมาย




แนวเขตปฏิรูปที่ดิน




บริเวณที่กันออกจากเขตปฏิรูปที่ดิน



เขตเส้นพรมแดนตามกฎหมาย ระหว่างประเทศไทยและสาธารณรัฐประชาธิปไตยประชาชนลาว



เขตจังหวัด



เขตอำเภอ เขตกิ่งอำเภอ

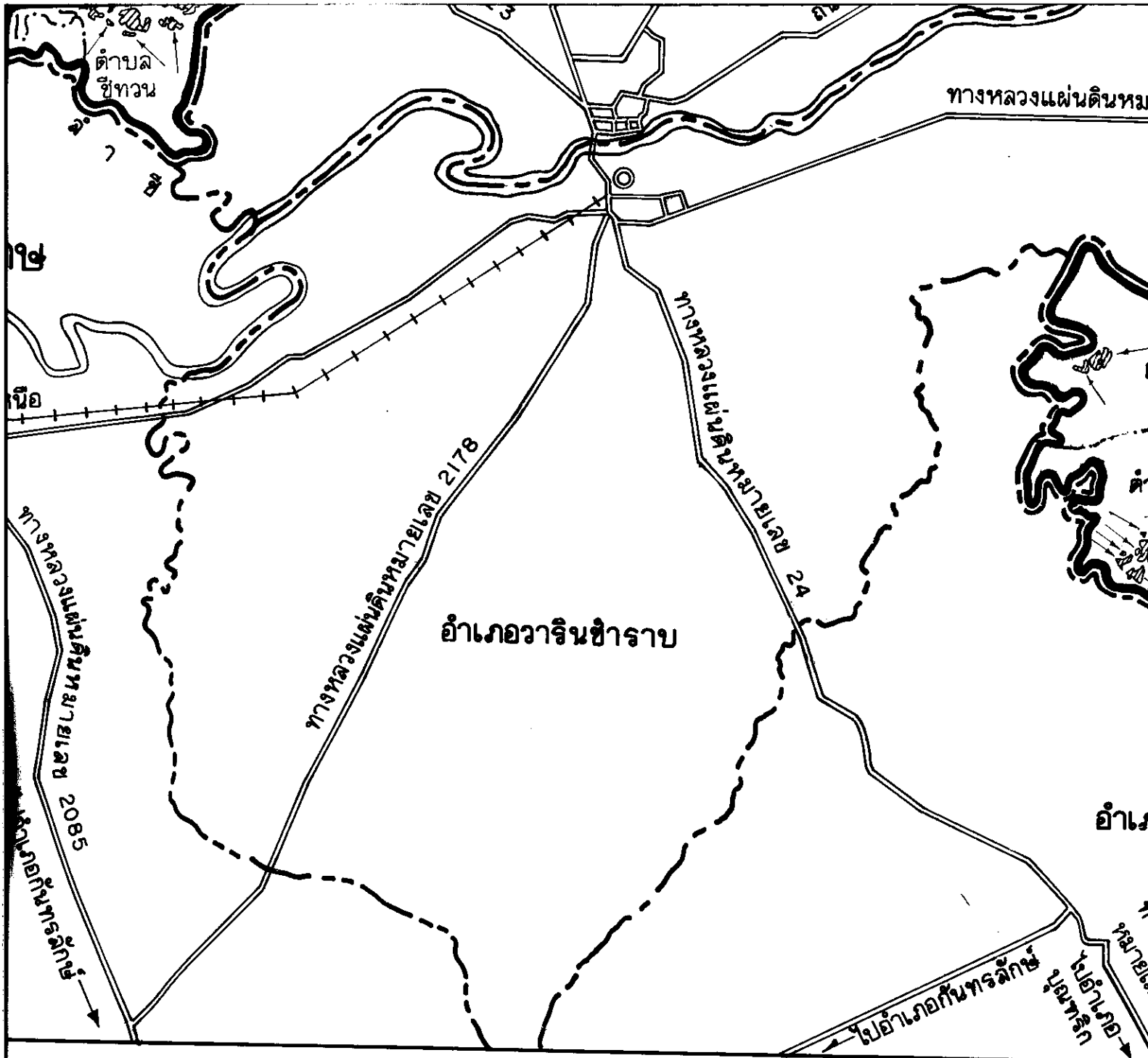


เขตตำบล



LIRT

Legislative Institutional Repository of Thailand

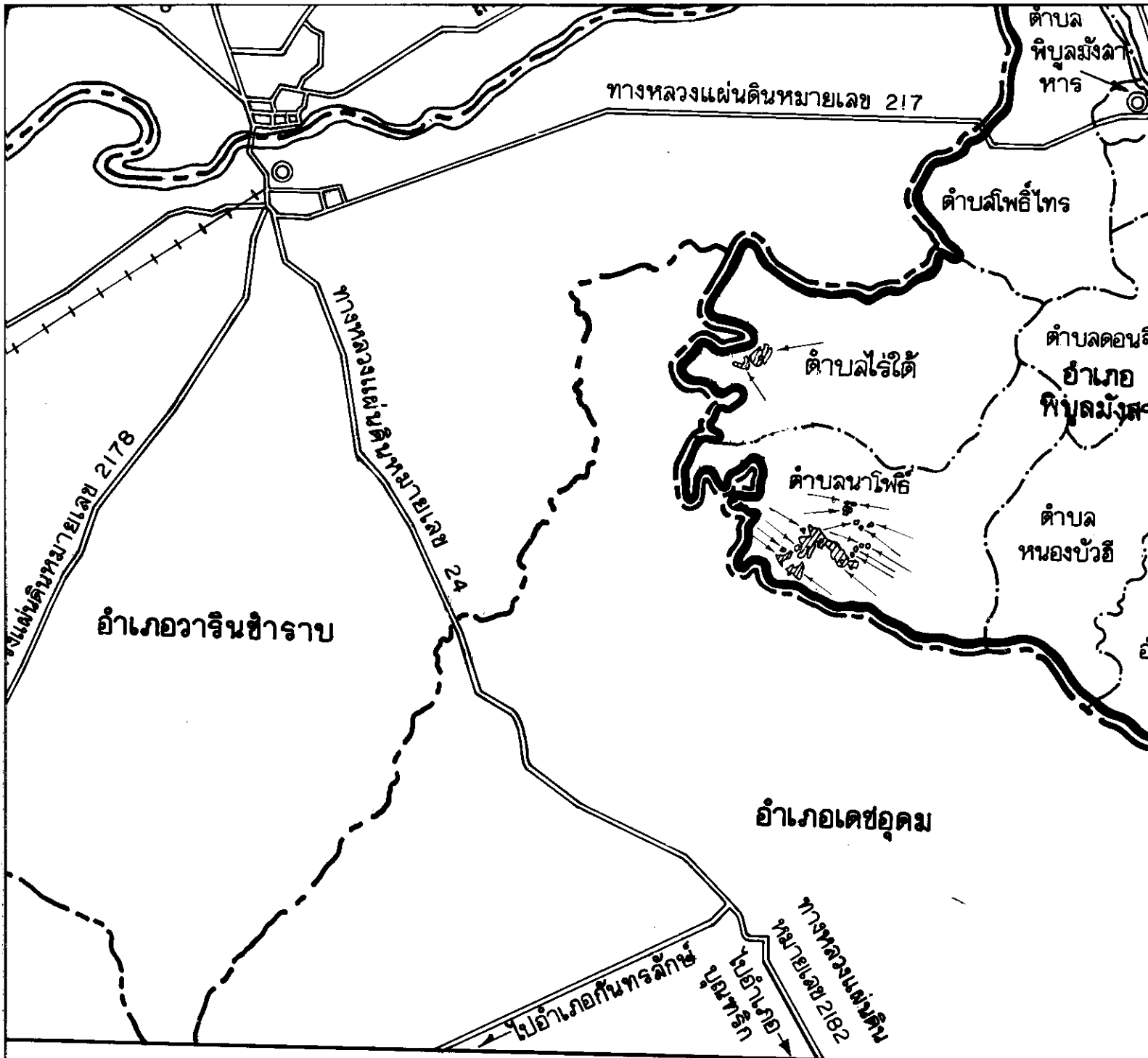


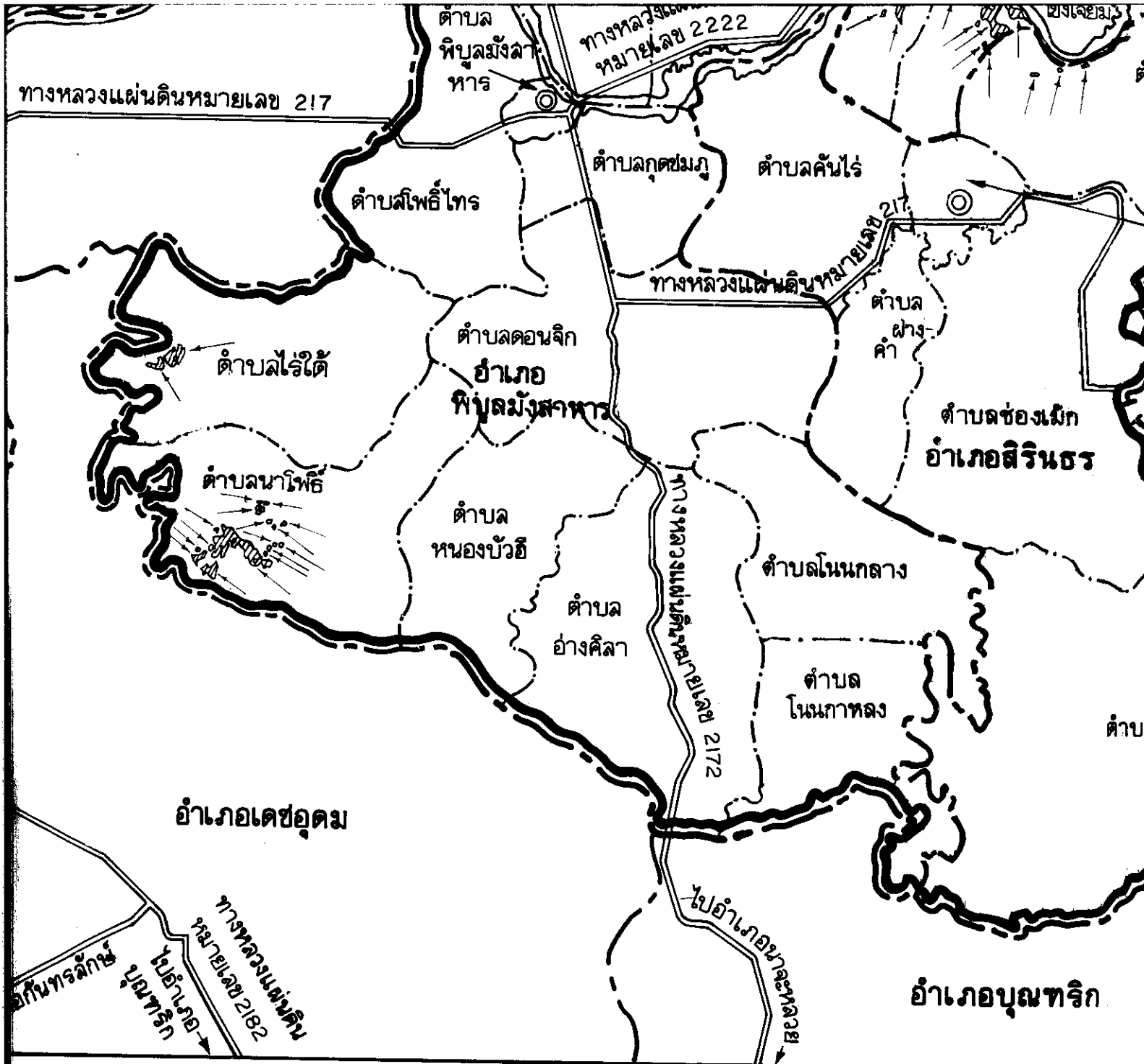
ระหว่างประเทศไทยและสาธารณรัฐประชาธิปไตยประชาชนลาว



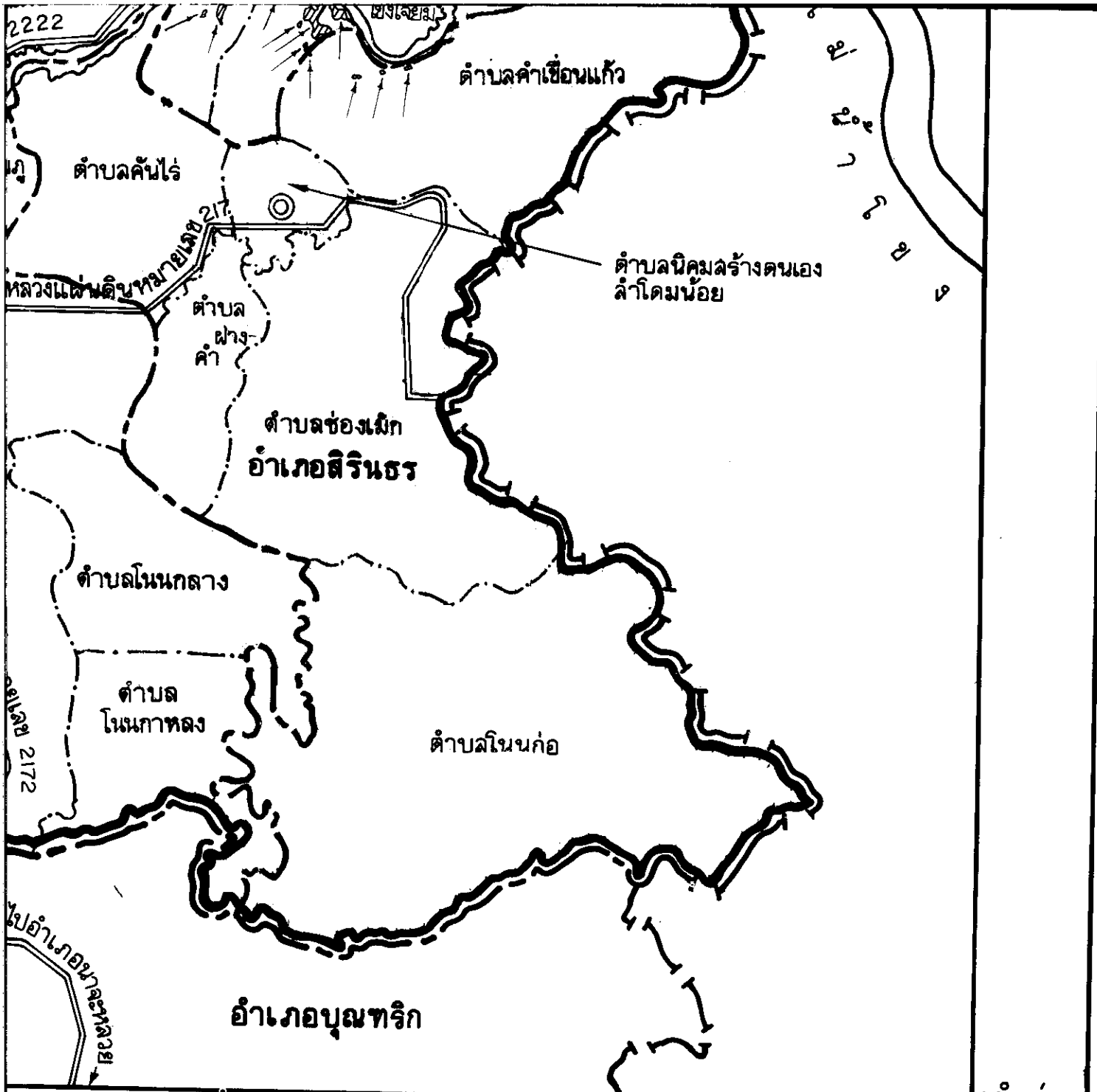
LIRT

Legislative Institutional Repository of Thailand






 5 ต.ค. 2565
 (นายสุรพล เพชรล้อม)
 ผู้อำนวยการกองจัดการปฏิจูร



14°-51.2

105°-42.0

[Handwritten signature]
5 ต.ค. 85.

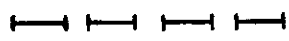
(นายสุรพล เพชรล้อม)

ผู้อำนวยการกองจัดการปฏิรูปที่ดิน

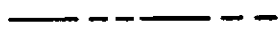
[Handwritten signature]



Legislative Institutional Repository of Thailand



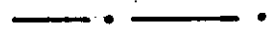
เขตเส้นพรมแดนตามกฎหมาย ระหว่างประเทศไทยและลาว



เขตจังหวัด




เขตอำเภอ เขตกิ่งอำเภอ



เขตตำบล



ทางหลวง



ทางรถไฟ



แม่น้ำ



ที่ว่าการอำเภอ



ที่ว่าการกิ่งอำเภอ



(นายสุรพล เพชรฉ...

ผู้อำนวยการกองจัดการ...




(นายประเสร์ริฐพันธ์ พิ...

เลขาธิการสำนักงานการปฏิรูปที่...



(นายสุรพล เพชรล้อม)

ผู้อำนวยการกองจัดการปฏิรูปที่ดิน



(นายประเสริฐพันธุ์ พิพัฒน์กุล)

เลขาธิการสำนักงานการปฏิรูปที่ดินเพื่อเกษตรกรรม

หมายเหตุ :- เหตุผลในการประกาศใช้พระราชกฤษฎีกาฉบับนี้ คือ เนื่องจากในท้องที่อำเภอเมืองอำนาจเจริญ อำเภอปทุมราชวงศา กิ่งอำเภอลืออำนาจ อำเภอเมืองอำนาจเจริญ อำเภอพนา จังหวัดอำนาจเจริญ อำเภอตระการพืชผล อำเภอม่วงสามสิบ อำเภอโขงเจียม อำเภอเชียงใน อำเภอดาลุสม อำเภอพิบูลย์มังสาหาร และอำเภอสีรินทร จังหวัดอุบลราชธานี มีเกษตรกรผู้ไม่มีที่ดินประกอบเกษตรกรรมเป็นของตนเอง หรือมีที่ดินเล็กน้อยไม่เพียงพอแก่การครองชีพ หรือต้องเช่าที่ดินของบุคคลอื่นประกอบเกษตรกรรมอยู่เป็นจำนวนมาก ตลอดจนที่ดินมีผลผลิตต่อไร่น้อย ประกอบกับกรณีมีความจำเป็นจะต้องถือเขตอำเภอเป็นหลัก สมควรกำหนดเขตที่ดินในท้องที่ดังกล่าวให้เป็นเขตปฏิรูปที่ดิน จึงจำเป็นต้องตราพระราชกฤษฎีกานี้