



พระราชกฤษฎีกา

กำหนดเขตที่ดินในบริเวณที่ที่จะเวนคืน
เพื่อสร้างและขยายทางหลวงแผ่นดินหมายเลข ๒๓๗๘
สายแยกทางหลวงแผ่นดินหมายเลข ๒๑๕ (สตึก) – จอมพระ
พ.ศ. ๒๕๓๗

ภูมิพลอดุลยเดช ป.ร.

ให้ไว้ ณ วันที่ ๒๑ พฤศจิกายน พ.ศ. ๒๕๓๗
เป็นปีที่ ๔๕ ในรัชกาลปัจจุบัน

พระบาทสมเด็จพระปรมินทรมหาภูมิพลอดุลยเดช มีพระบรมราชโองการโปรดเกล้าฯ ให้
ประกาศว่า

โดยที่เป็นการสมควรกำหนดเขตที่ดินในบริเวณที่ที่จะเวนคืน เพื่อสร้างและขยายทางหลวง
แผ่นดินหมายเลข ๒๓๗๘ สายแยกทางหลวงแผ่นดินหมายเลข ๒๑๕ (สตึก) – จอมพระ ในท้องที่
อำเภอสตึก จังหวัดบุรีรัมย์ และอำเภอจอมพระ จังหวัดสุรินทร์

อาศัยอำนาจตามความในมาตรา ๑๗๕ ของรัฐธรรมนูญแห่งราชอาณาจักรไทย และมาตรา ๖๘
วรรคหนึ่ง แห่งพระราชบัญญัติทางหลวง พ.ศ. ๒๕๓๕ ประกอบกับมาตรา ๕ วรรคสาม และมาตรา ๖
แห่งพระราชบัญญัติว่าด้วยการเวนคืนอสังหาริมทรัพย์ พ.ศ. ๒๕๓๐ จึงทรงพระกรุณาโปรดเกล้าฯ ให้
ตราพระราชกฤษฎีกาขึ้นไว้ ดังต่อไปนี้

มาตรา ๑ พระราชกฤษฎีกานี้เรียกว่า “พระราชกฤษฎีกากำหนดเขตที่ดินในบริเวณที่ที่จะ
เวนคืน เพื่อสร้างและขยายทางหลวงแผ่นดินหมายเลข ๒๓๗๘ สายแยกทางหลวงแผ่นดินหมายเลข ๒๑๕
(สตึก) – จอมพระ พ.ศ. ๒๕๓๗”



LIRT

มาตรา ๒ พระราชกฤษฎีกานี้ให้ใช้บังคับตั้งแต่วันถัดจากวันประกาศในราชกิจจานุเบกษา เป็นต้นไป

มาตรา ๓ พระราชกฤษฎีกานี้ให้ใช้บังคับได้มีกำหนดสี่ปี

มาตรา ๔ ให้อธิบดีกรมทางหลวงเป็นเจ้าหน้าที่เวนคืนตามพระราชกฤษฎีกานี้

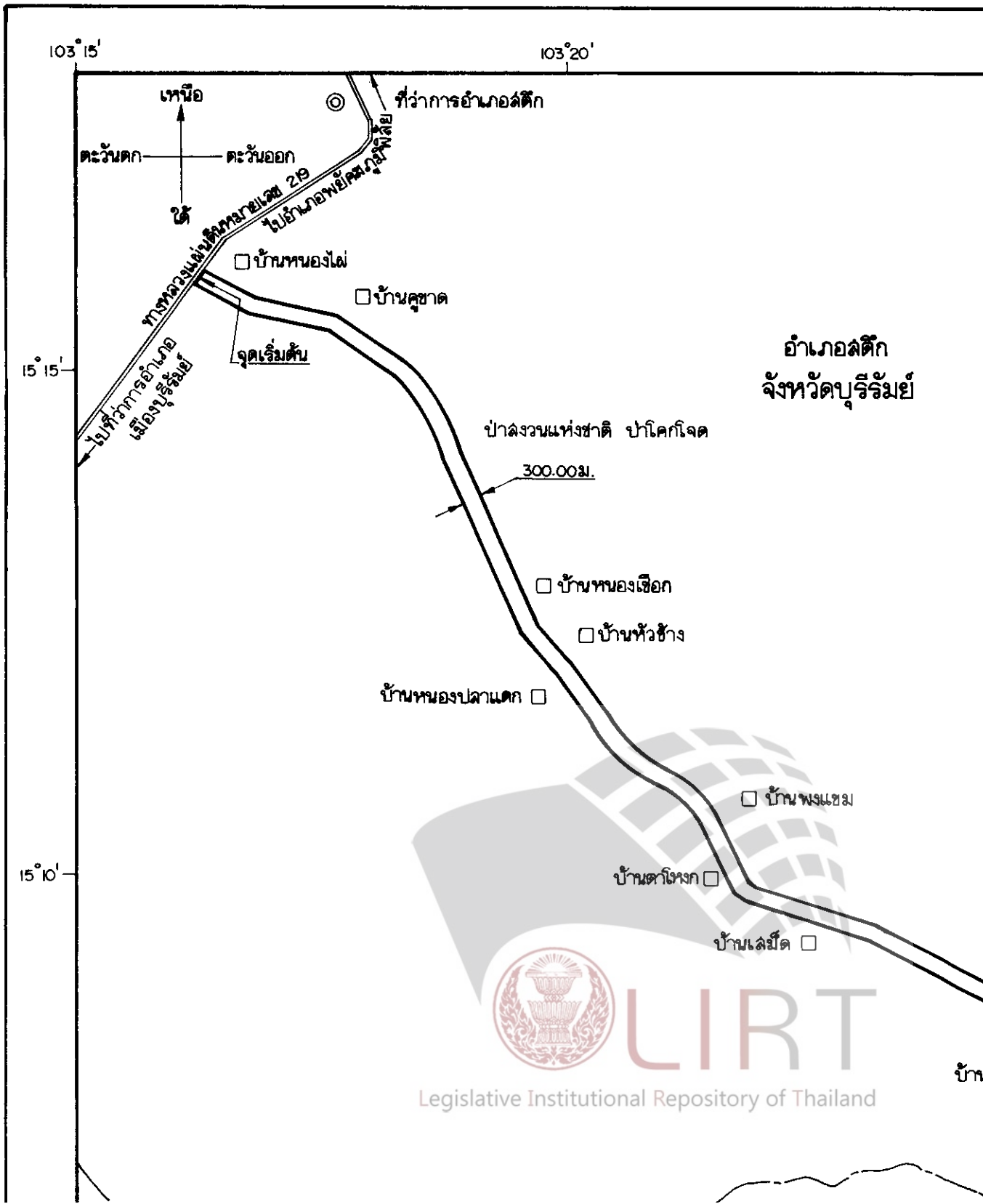
มาตรา ๕ เขตที่ดินในบริเวณที่ที่จะเวนคืนตามพระราชกฤษฎีกานี้ อยู่ในท้องที่อำเภอสตึก จังหวัดบุรีรัมย์ และอำเภอจอมพระ จังหวัดสุรินทร์ มีส่วนกว้างสามร้อยเมตร ทั้งนี้ ภายในแนวเขตตามแผนที่ท้ายพระราชกฤษฎีกานี้

มาตรา ๖ ให้รัฐมนตรีว่าการกระทรวงคมนาคมรักษาการตามพระราชกฤษฎีกานี้

ผู้รับสนองพระบรมราชโองการ

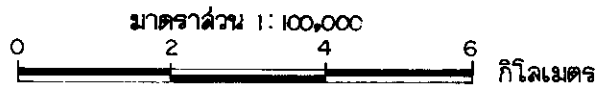
ชวน หลีกภัย

นายกรัฐมนตรี



แผนที่ท้ายพระราชกฤษฎีกา
กำหนดเขตที่ดินในบริเวณที่จะเวนคืน
เพื่อสร้างและขยายทางหลวงแผ่นดินหมายเลข 2378
สายแยกทางหลวงแผ่นดินหมายเลข 219 (ลัดก) - จอมพระ

พ.ศ. 2537



103°25'

103°30'

อำเภอลัดก
จังหวัดบุรีรัมย์

อำเภอ

โคกโชน

โคก
วังช้าง

□ บ้านพงแขม

โคกโชน

□ บ้านเสม็ด

□ บ้านโพนจำปา

□ บ้านหลุมดิน

□ บ้านเมืองสิง

□ บ้านยาง

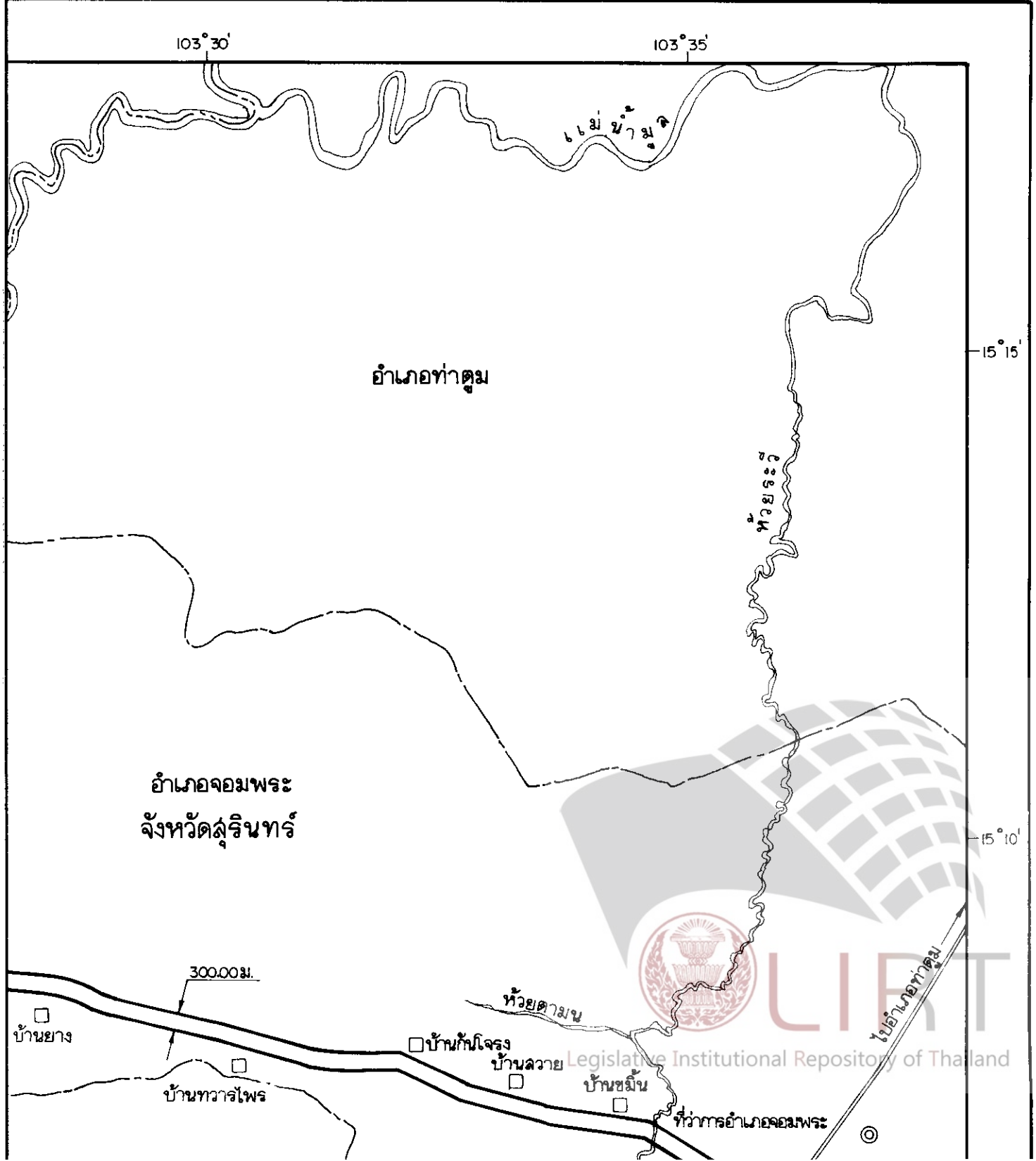
อำเภอจอมพระ
จังหวัดสุรินทร์

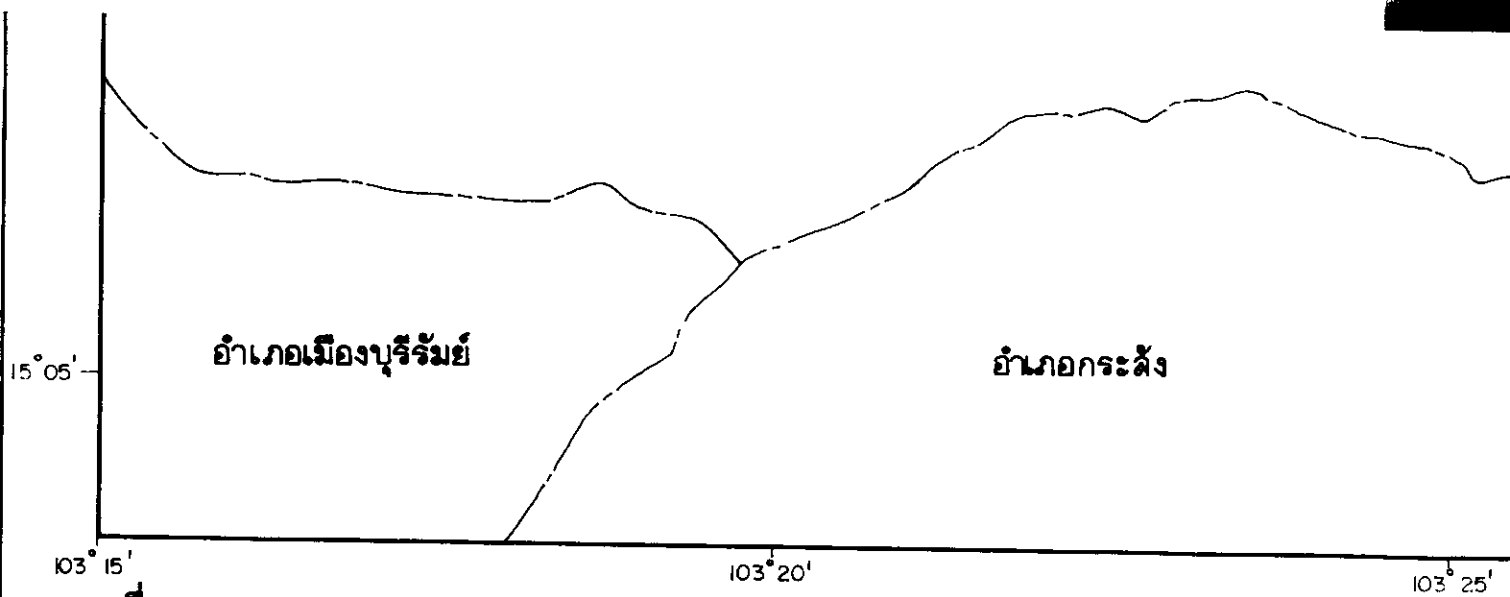
300.00 ม.

□ บ้านทวารโพร


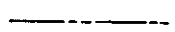
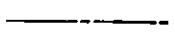





ม.ค.น
เลข 2378
จ.ต.ก.) - จอมพระ

6
กิโลเมตร





เครื่องหมาย

-  แนวเขตที่ดินในบริเวณที่จะเวนคืน
-  เขตจังหวัด
-  เขตอำเภอ
-  ทางหลวง
-  ฝั่พาน
-  แม่น้ำ ห้วย
-  ที่ว่าการอำเภอ
-  หมู่บ้าน

บ้านทวารโพร

อำเภอกระด้าง

อำเภอเมืองสุรินทร์

103° 25'

103° 30'



LIRT

Legislative Institutional Repository of Thailand

อำเภอเมืองสุรินทร์

บ้านทวารโพร

บ้านขมิ้น

ที่ว่าการอำเภอจอมพระ

จุดสิ้นสุด

บ้านจอมพระ

ทางหลวงแผ่นดิน
หมายเลข 2334

ไปอำเภอศีขรภูมิ

บ้านดงบัง

ทางหลวงแผ่นดินหมายเลข 214
ไปอำเภอปราสาท

103° 30'

103° 35'

15° 05'

(นายวิชา ลรรถพรเคราะห์)

ผู้อำนวยการกองจัดกรรมสิทธิ์ที่ดิน

(นายลั่น ศรีรุ่งโรจน์)

อธิบดีกรมทางหลวง



LIRT

Legislative Institutional Repository of Thailand

หมายเหตุ :- เหตุผลในการประกาศใช้พระราชกฤษฎีกานี้ คือ เนื่องจากมีความจำเป็นจะต้องสร้างและขยายทางหลวงแผ่นดินหมายเลข ๒๓๗๘ สายแยกทางหลวงแผ่นดินหมายเลข ๒๑๕ (สตึก) - จอมพระ ในท้องที่อำเภอสตึก จังหวัดบุรีรัมย์ และอำเภอจอมพระ จังหวัดสุรินทร์ เพื่ออำนวยความสะดวกและความรวดเร็วแก่การจราจร และการขนส่งอันเป็นกิจการสาธารณูปโภค ในการนี้สมควรกำหนดเขตที่ดินในบริเวณที่ที่จะเวนคืนในท้องที่ดังกล่าว เพื่อให้เจ้าหน้าที่หรือผู้ซึ่งได้รับมอบหมายจากเจ้าหน้าที่มีสิทธิเข้าไปทำการสำรวจและเพื่อทราบข้อเท็จจริงเกี่ยวกับอสังหาริมทรัพย์ที่จะต้องเวนคืนที่แน่นอน จึงจำเป็นต้องตราพระราชกฤษฎีกานี้