



พระราชกฤษฎีกา

กำหนดเขตที่ดิน ในท้องที่ตำบลแม่ละเมา ตำบลแม่ปะ
ตำบลพระธาตุผาแดง ตำบลพะวอ ตำบลแม่กุ ตำบลมหาวัน อำเภอแม่สอด
และตำบลคีรีราษฎร์ ตำบลช่องแคบ ตำบลพบพระ ตำบลวาลีย์
อำเภอพบพระ จังหวัดตาก ให้เป็นเขตปฏิรูปที่ดิน

พ.ศ. ๒๕๔๓

ภูมิพลอดุลยเดช ป.ร.

ให้ไว้ ณ วันที่ ๑๓ พฤษภาคม พ.ศ. ๒๕๔๓

เป็นปีที่ ๕๕ ในรัชกาลปัจจุบัน

พระบาทสมเด็จพระปรมินทรมหาภูมิพลอดุลยเดช มีพระบรมราชโองการโปรดเกล้าฯ ให้
ประกาศว่า

โดยที่เป็นการสมควรกำหนดเขตที่ดิน ในท้องที่ตำบลแม่ละเมา ตำบลแม่ปะ ตำบลพระธาตุผาแดง
ตำบลพะวอ ตำบลแม่กุ ตำบลมหาวัน อำเภอแม่สอด และตำบลคีรีราษฎร์ ตำบลช่องแคบ ตำบล
พบพระ ตำบลวาลีย์ อำเภอพบพระ จังหวัดตาก ให้เป็นเขตปฏิรูปที่ดิน

อาศัยอำนาจตามความในมาตรา ๒๒๑ ของรัฐธรรมนูญแห่งราชอาณาจักรไทย และมาตรา ๒๕
วรรคหนึ่ง แห่งพระราชบัญญัติการปฏิรูปที่ดินเพื่อเกษตรกรรม พ.ศ. ๒๕๑๘ จึงทรงพระกรุณาโปรดเกล้าฯ ให้
ตราพระราชกฤษฎีกาขึ้นไว้ ดังต่อไปนี้

มาตรา ๑ พระราชกฤษฎีกานี้เรียกว่า “พระราชกฤษฎีกากำหนดเขตที่ดิน ในท้องที่ตำบล
แม่ละเมา ตำบลแม่ปะ ตำบลพระธาตุผาแดง ตำบลพะวอ ตำบลแม่กุ ตำบลมหาวัน อำเภอแม่สอด
และตำบลคีรีราษฎร์ ตำบลช่องแคบ ตำบลพบพระ ตำบลวาลีย์ อำเภอพบพระ จังหวัดตาก ให้เป็น
เขตปฏิรูปที่ดิน พ.ศ. ๒๕๔๓”



LIRT

มาตรา ๒ พระราชกฤษฎีกานี้ให้ใช้บังคับตั้งแต่วันถัดจากวันประกาศในราชกิจจานุเบกษา เป็นต้นไป

มาตรา ๓ ให้ที่ดินในท้องที่ตำบลแม่ละเมา ตำบลแม่ปะ ตำบลพระธาตุผาแดง ตำบลพะวง ตำบลแม่กุ ตำบลมหาวัน อำเภอแม่สอด และตำบลคีรีราษฎร์ ตำบลช่องแคบ ตำบลพบพระ ตำบลวาลีย์ อำเภอพบพระ จังหวัดตาก ภายในแนวเขตตามแผนที่ท้ายพระราชกฤษฎีกานี้ เป็นเขตปฏิรูปที่ดิน

มาตรา ๔ ให้รัฐมนตรีว่าการกระทรวงการคลัง รัฐมนตรีว่าการกระทรวงเกษตรและสหกรณ์ และรัฐมนตรีว่าการกระทรวงมหาดไทยรักษาการตามพระราชกฤษฎีกานี้

ผู้รับสนองพระบรมราชโองการ

ชวน หลีกภัย

นายกรัฐมนตรี

แผนที่ท้ายพระราชกฤษฎีกา

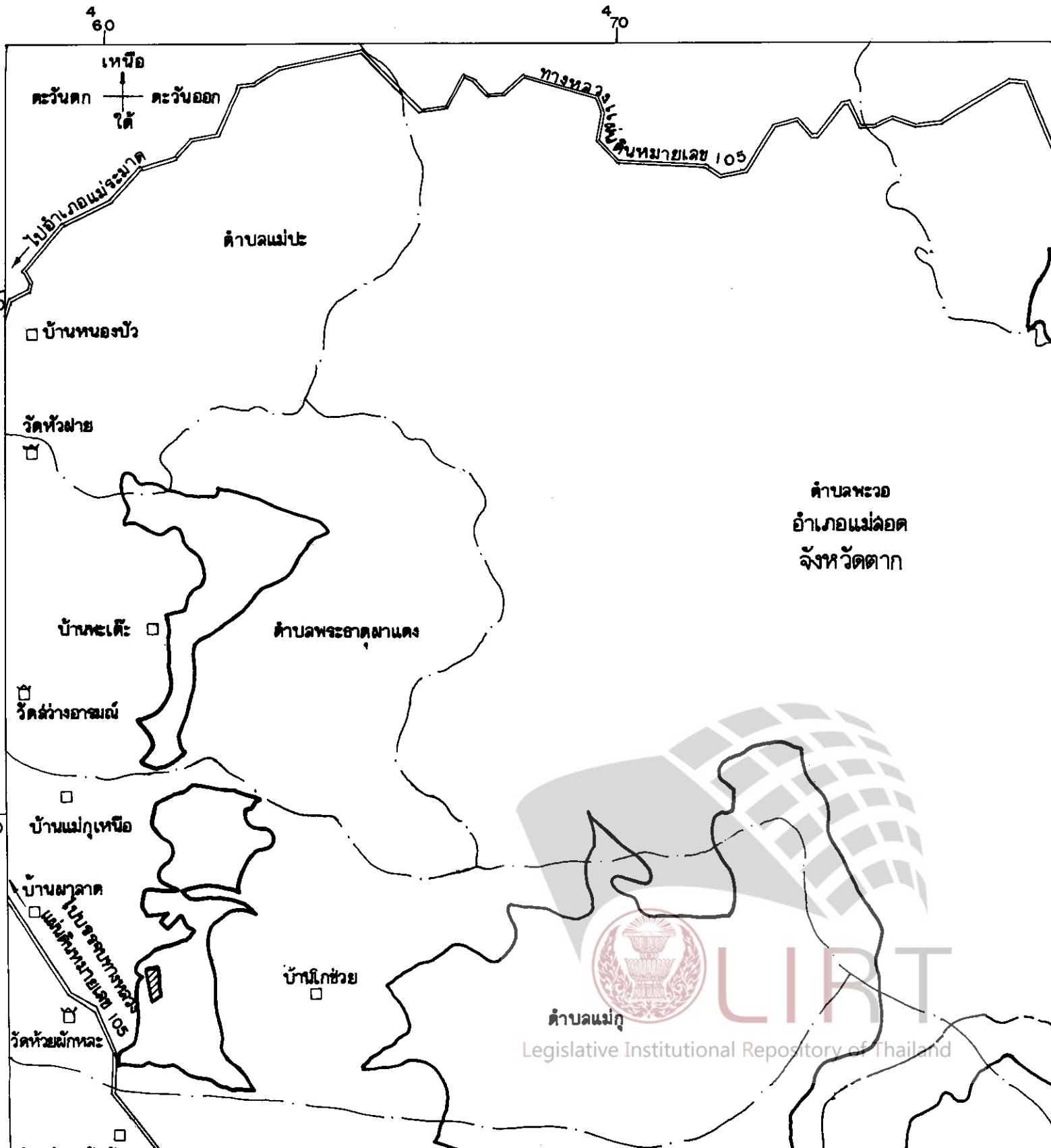
กำหนดเขตที่ดิน ในท้องที่ตำบลแม่ละเมา ตำบลแม่ปะ ตำบลพระธาตุผาแดง ตำบลพะวอ ตำบลแม่กุ ตำบลมหาวัน อำเภอแม่

ตำบลช่องแคบ ตำบลพบพระ ตำบลวาลย์ อำเภอพบพระ จังหวัดตาก

ให้เป็นเขตปฏิรูปที่ดิน

พ.ศ. 2543

มาตราส่วน 1 : 100,000



แผนที่ท้ายพระราชกฤษฎีกา

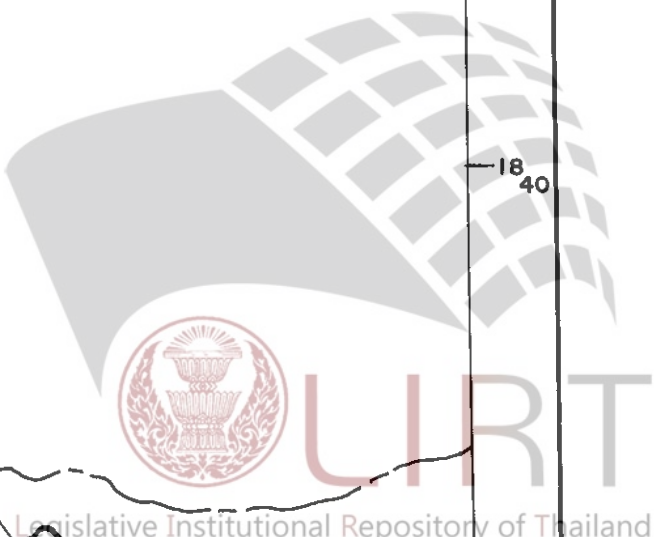
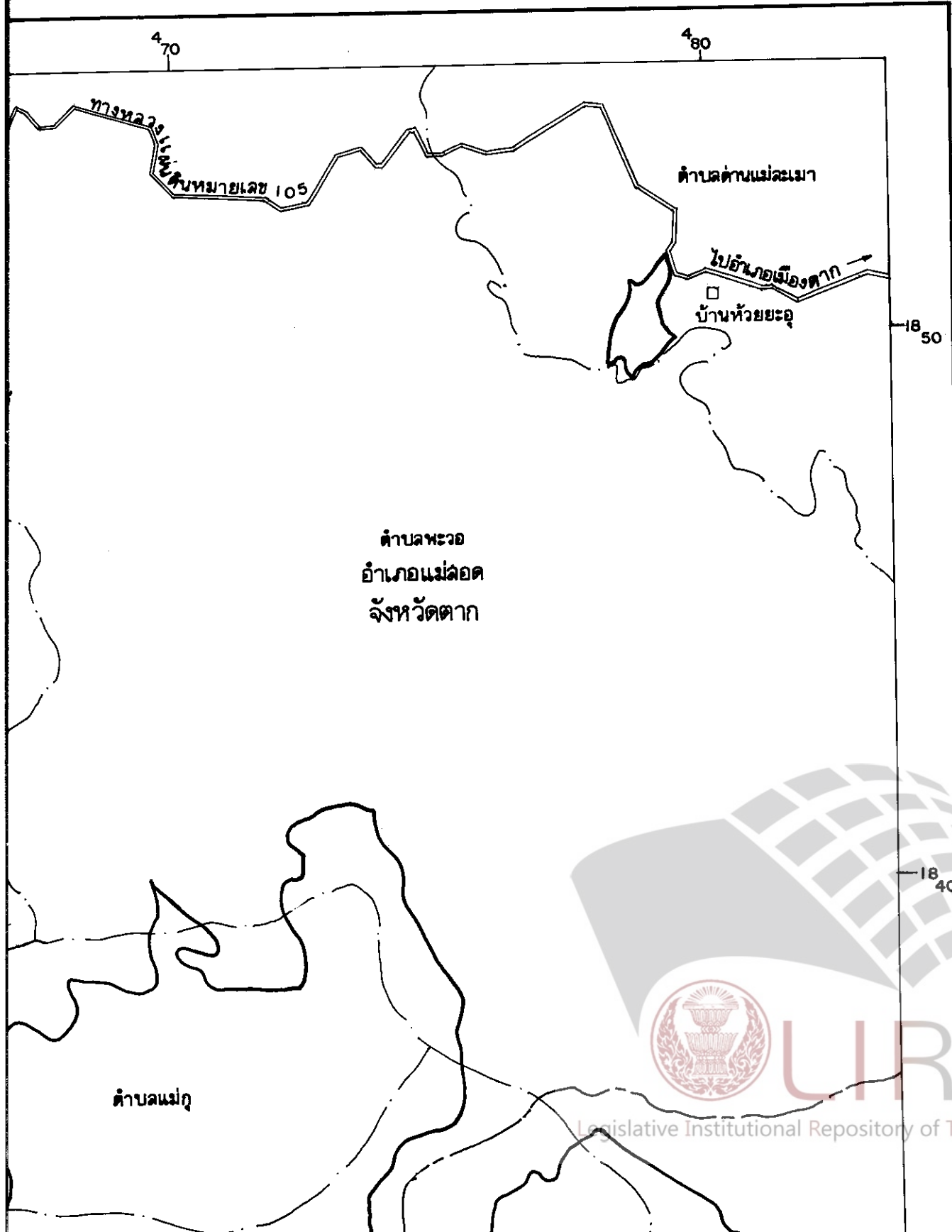

ปะ ตำบลพระธาตุผาแดง ตำบลพระวอ ตำบลแม่ภู ตำบลมหารวัน อำเภอแม่ลวด และตำบลคีรีราษฎร์

ปะ ตำบลพบพระ ตำบลวาเคอย์ อำเภอพบพระ จังหวัดตาก

ให้เป็นเขตปฏิรูปที่ดิน

พ.ศ. 2543

มาตราส่วน 1 : 100,000



18
30

18
20

16
10

บ้านห้วยไม้บ้าน

ตำบลมหาวัน

บ้านเจดีย์โคะ

ตำบลช่องแคบ

บ้านช่อโอ

ป่าแม่ลวด

บ้านช่องแคบ

บ้านช่อระตะ

บ้านห้วยน้ำก

ตำบลรวมไทยพิ

อำเภอพบพร

ตำบลหีบพระ

บ้านหีบพระเหนือ

ที่ว่าการ
อำเภอหีบพระ

บ้านเกาะเค็ด

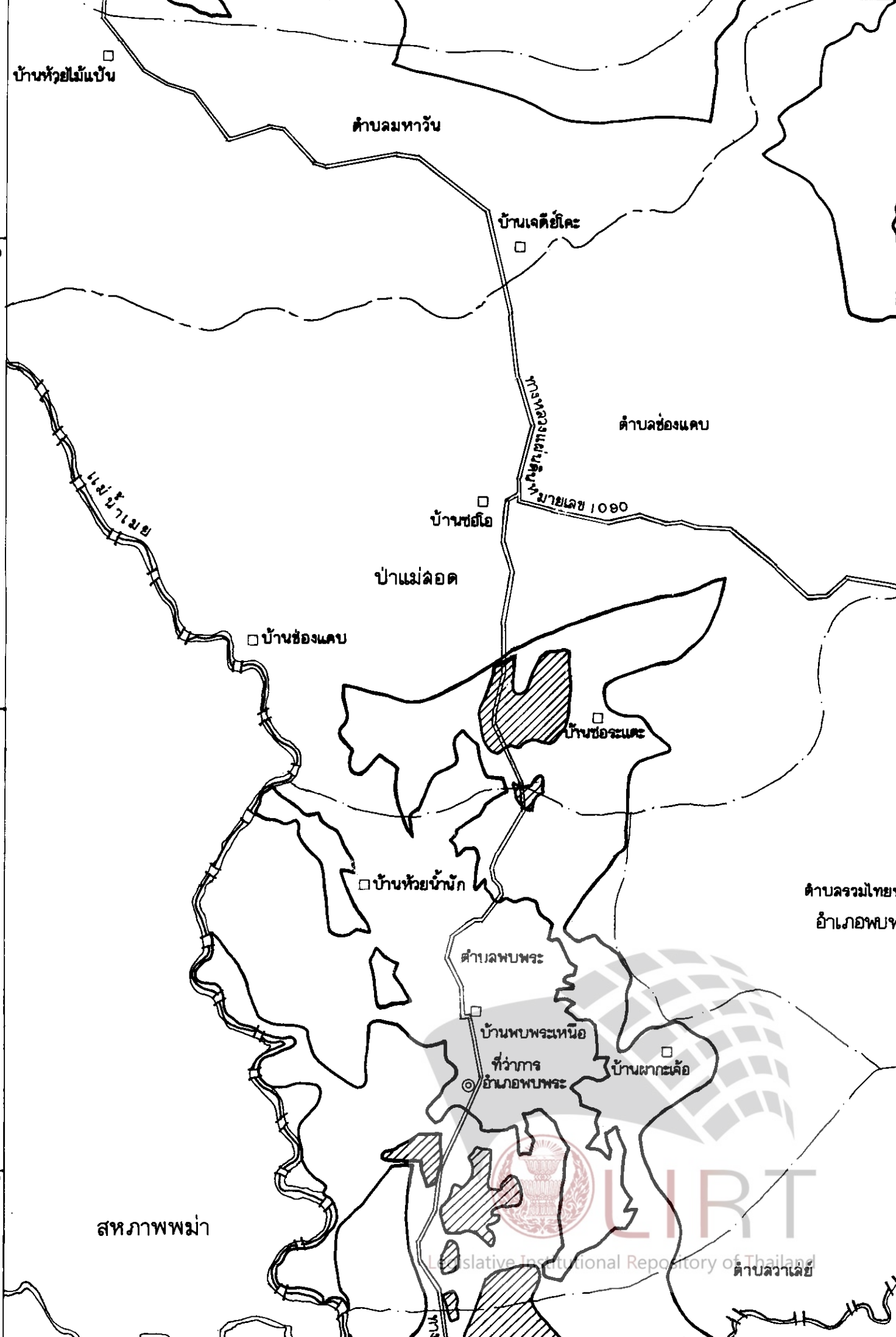
สหภาพพม่า

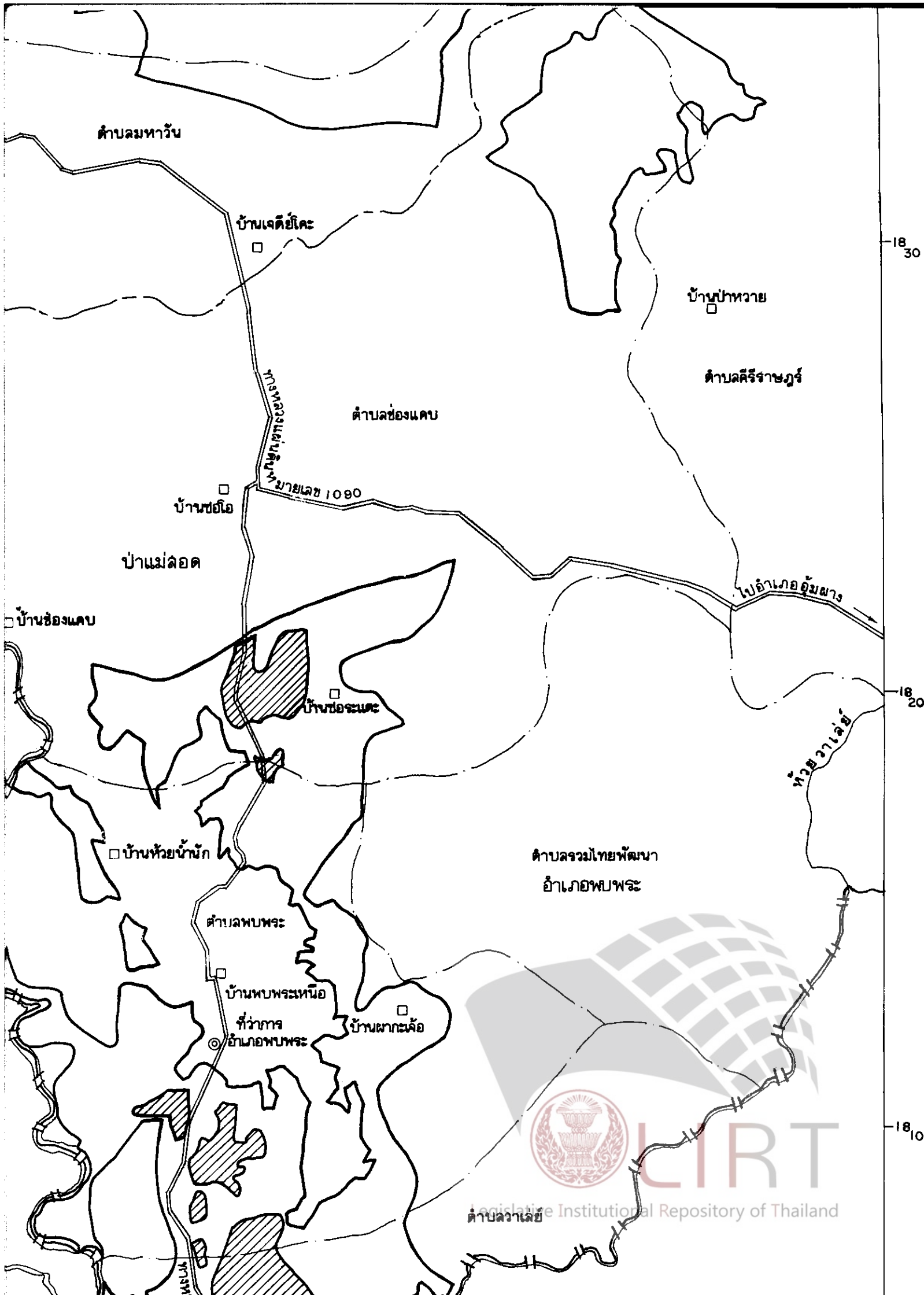
ตำบลวาเลย์

Legislative Institutional Repository of Thailand



LI RT





ตำบลมหาวัน

บ้านเจดีย์โคะ

บ้านป่าหวาย

ตำบลคีรีราษฎร์

ตำบลช่องแคบ

ทางหลวงแผ่นดิน
หมายเลข 1090

บ้านช่อโอ

ป่าแม่ลอยด

ไปอำเภออุ้มผาง

บ้านช่องแคบ

บ้านช่อระแตะ

บ้านห้วยน้ำฝัก

ตำบลรวมไทยพัฒนา
อำเภอพบพระ

ตำบลพบพระ

บ้านพบพระเหนือ

บ้านผากะเคือ

ที่ว่าการ
อำเภอพบพระ



LIRT

Legislative Institutional Repository of Thailand

ตำบลวาเลียว

18°30'

18°20'

18°10'

16 10

สหภาพพม่า

ตำบลวาเลย์

บ้านแม่ตอก

บ้านวาเลย์ใต้




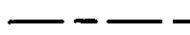
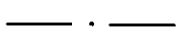





บ้านวาเลย์เหนือ

18 00

4 60

4 70

เครื่องหมาย

-  แนวเขตปฏิรูปที่ดิน
-  บริเวณที่กั้นออกจากเขตปฏิรูปที่ดิน
-  เขตเส้นพรมแดนตามกฎหมาย ระหว่างประเทศไทยกับสหภาพพม่า
-  เขตอำเภอ
-  เขตตำบล
-  ทางหลวง
-  แม่น้ำ ห้วย
-  ที่ว่าการอำเภอ
-  หมู่บ้าน
-  วัด

(นายอ

ผู้อำนวยการ

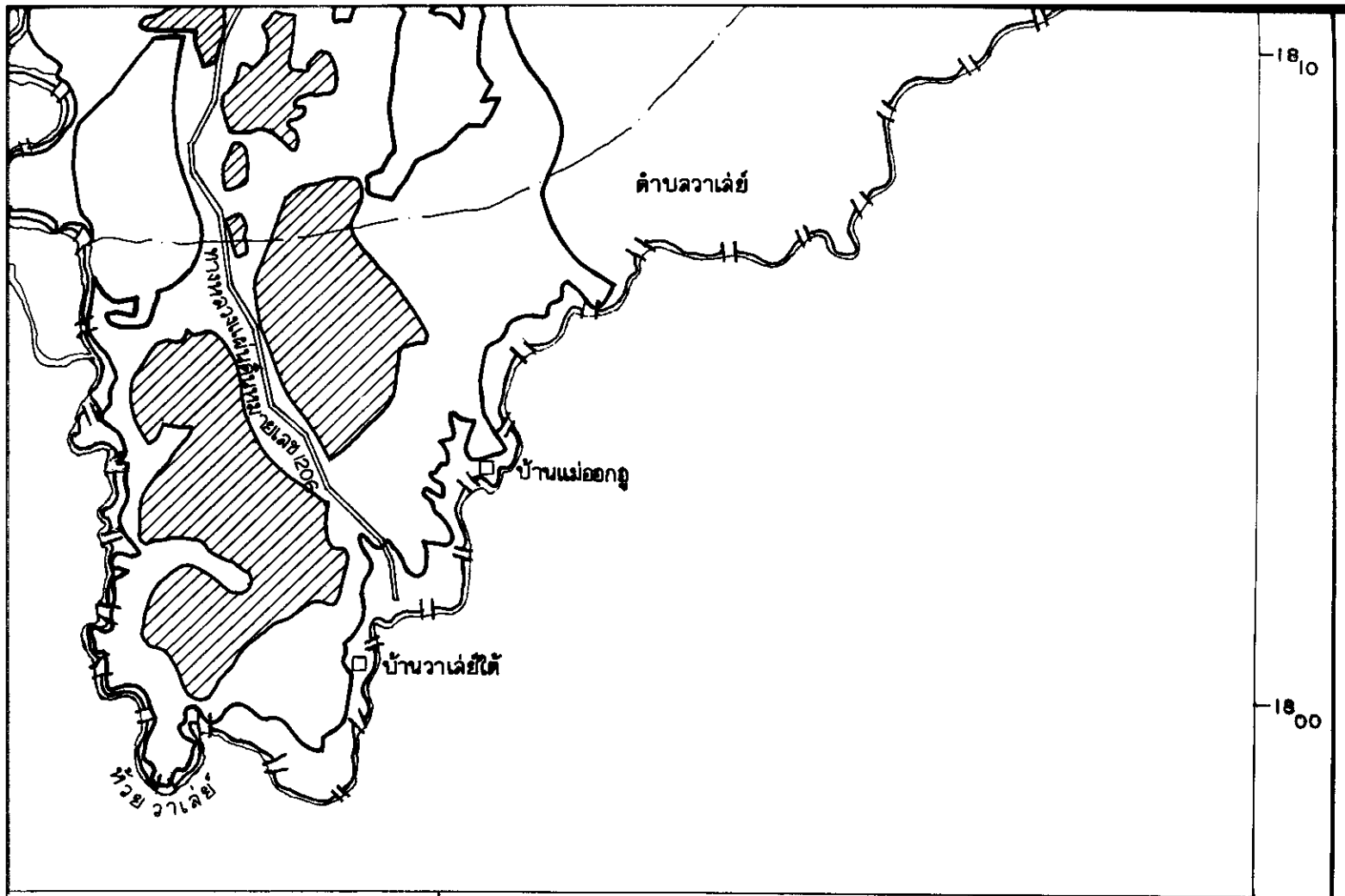
(นายอ

เขตอำนาจ

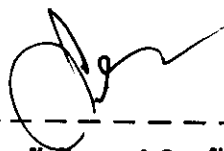


LIRT


Legislative Institutional Repository of Thailand



ปฏิรูปที่ดิน
 หมาย ระหว่างประเทศไทยกับสหภาพพม่า


 (นายวิชชัย คำโรงวัฒนา)

ผู้อำนวยการกองจัดการปฏิรูปที่ดิน


 (นายอุตร ชัยจรเวทาศน์)

เลขาธิการสำนักงานการปฏิรูปที่ดินเพื่อเกษตรกรรม

หมายเหตุ :- เหตุผลในการประกาศใช้พระราชกฤษฎีกานี้ คือ เนื่องจากในท้องที่ตำบลแม่ละเมา ตำบลแม่ปะ ตำบลพระธาตุผาแดง ตำบลพะวอ ตำบลแม่กุ ตำบลมทาวัน อำเภอแม่สอด และตำบลคีรีราษฎร์ ตำบลช่องแคบ ตำบลพบพระ ตำบลวาลีย์ อำเภอพบพระ จังหวัดตาก มีเกษตรกรผู้ไม่มีที่ดินประกอบเกษตรกรรมเป็นของตนเอง หรือมีที่ดินเล็กน้อยไม่เพียงพอแก่การครองชีพ หรือต้องเช่าที่ดินของผู้อื่นประกอบเกษตรกรรมอยู่เป็นจำนวนมาก สมควรกำหนดเขตที่ดินในท้องที่ดังกล่าวให้เป็นเขตปฏิรูปที่ดิน จึงจำเป็นต้องตราพระราชกฤษฎีกานี้