


๘ พฤษภาคม ๒๕๘๘ ราชกิจจานุเบกษา เล่ม ๖๒ ตอนที่ ๒๖



พระราชกฤษฎีกา

กำหนดป่าควนบ่อน้ำ ในท้องที่ตำบลเกาะขาว
อำเภอเมืองสตูล จังหวัดสตูล ให้เป็นป่าคุ้มครอง
พุทธศักราช ๒๕๘๘

ในพระปรมาภิไธยสมเด็จพระเจ้าอยู่หัวอานันทมหิดล

ผู้สำเร็จราชการแทนพระองค์

(ตามประกาศประธานสภาผู้แทนราษฎร

ลงวันที่ ๑ สิงหาคม พุทธศักราช ๒๕๘๗)

ปรีดี พนมยงค์

ตราไว้ ณ วันที่ ๓ เมษายน พุทธศักราช ๒๕๘๘

เป็นปีที่ ๑๒ ในรัชกาลปัจจุบัน



ฉบับที่ ๒๖ เล่ม ๖๒ ราชกิจจานุเบกษา ๘ พฤษภาคม ๒๕๕๘

โดยที่เห็นสมควรกำหนดป่าควนบ่อน้ำ ในท้องที่ตำบล
เกาะยาว อำเภอเมืองสตูล จังหวัดสตูล ให้เป็นป่าคุ้มครอง

ผู้สำเร็จราชการแทนพระองค์ ในพระปรมาภิไธยสมเด็จพระ
พระเจ้าอยู่หัว อาศัยอำนาจตามความในมาตรา ๘ แห่ง
พระราชบัญญัติคุ้มครองและสงวนป่า พุทธศักราช ๒๕๕๑ จึง
ให้ตราพระราชกฤษฎีกาขึ้นไว้ ดังต่อไปนี้

มาตรา ๑ พระราชกฤษฎีกานี้ให้เรียกว่า “พระราช
กฤษฎีกากำหนดป่าควนบ่อน้ำ ในท้องที่ตำบลเกาะยาว อำเภอ
เมืองสตูล จังหวัดสตูล ให้เป็นป่าคุ้มครอง พุทธศักราช
๒๕๕๘”

มาตรา ๒ พระราชกฤษฎีกานี้ให้ใช้บังคับได้เมื่อพ้น
กำหนดสามสิบวันนับแต่วันประกาศในราชกิจจานุเบกษาเป็น
ต้นไป

มาตรา ๓ ให้ป่าควนบ่อน้ำ ในท้องที่ตำบลเกาะยาว
อำเภอเมืองสตูล จังหวัดสตูล ภายในแนวเขตต์ตามแผนที่
ท้ายพระราชกฤษฎีกานี้ เป็นป่าคุ้มครอง

๘ พฤษภาคม ๒๕๖๖ ร่างกฤษฎีกา เลข ๑๒ ๖๖มท ๒๖

มาตรา ๕ -ให้รัฐมนตรีว่าการกระทรวงเกษตรและสหกรณ์
การตามพระราชกฤษฎีกานี้

ผู้รับสนองพระบรมราชโองการ

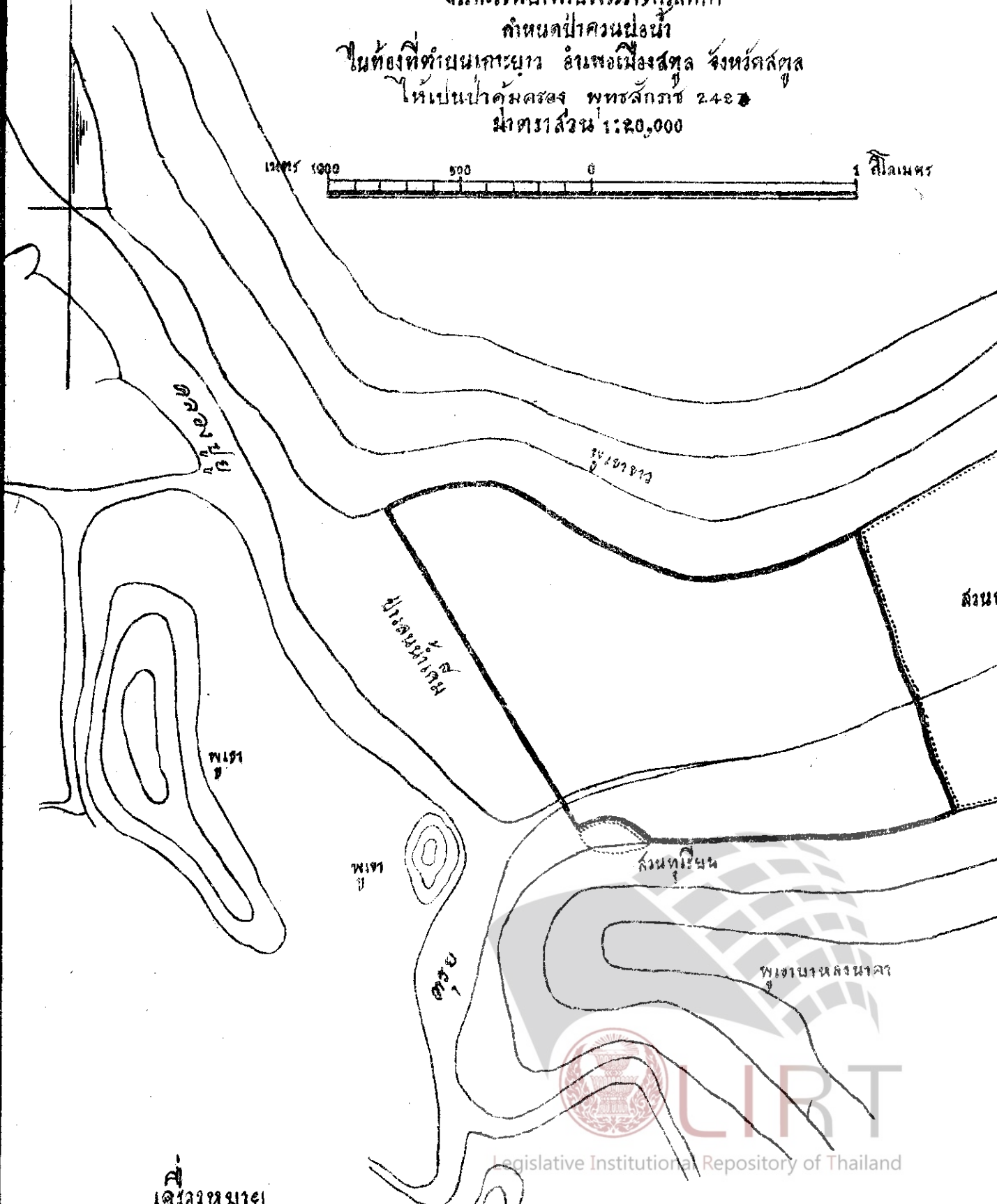
ดวง อภัยวงศ์

นายกรัฐมนตรี




แผนที่

สมเด็จพระเจ้าพี่นางเธอ เจ้าฟ้ากัลยาณิวัฒนา
กำหนดป่าสวนปลา
ในท้องที่ตำบลเกาะยาว อำเภอนิวาสสุล จังหวัดสุราษฎร์ธานี
ให้เป็นป่าคุ้มครอง พุทธศักราช 2487
มาตราส่วน 1:20,000

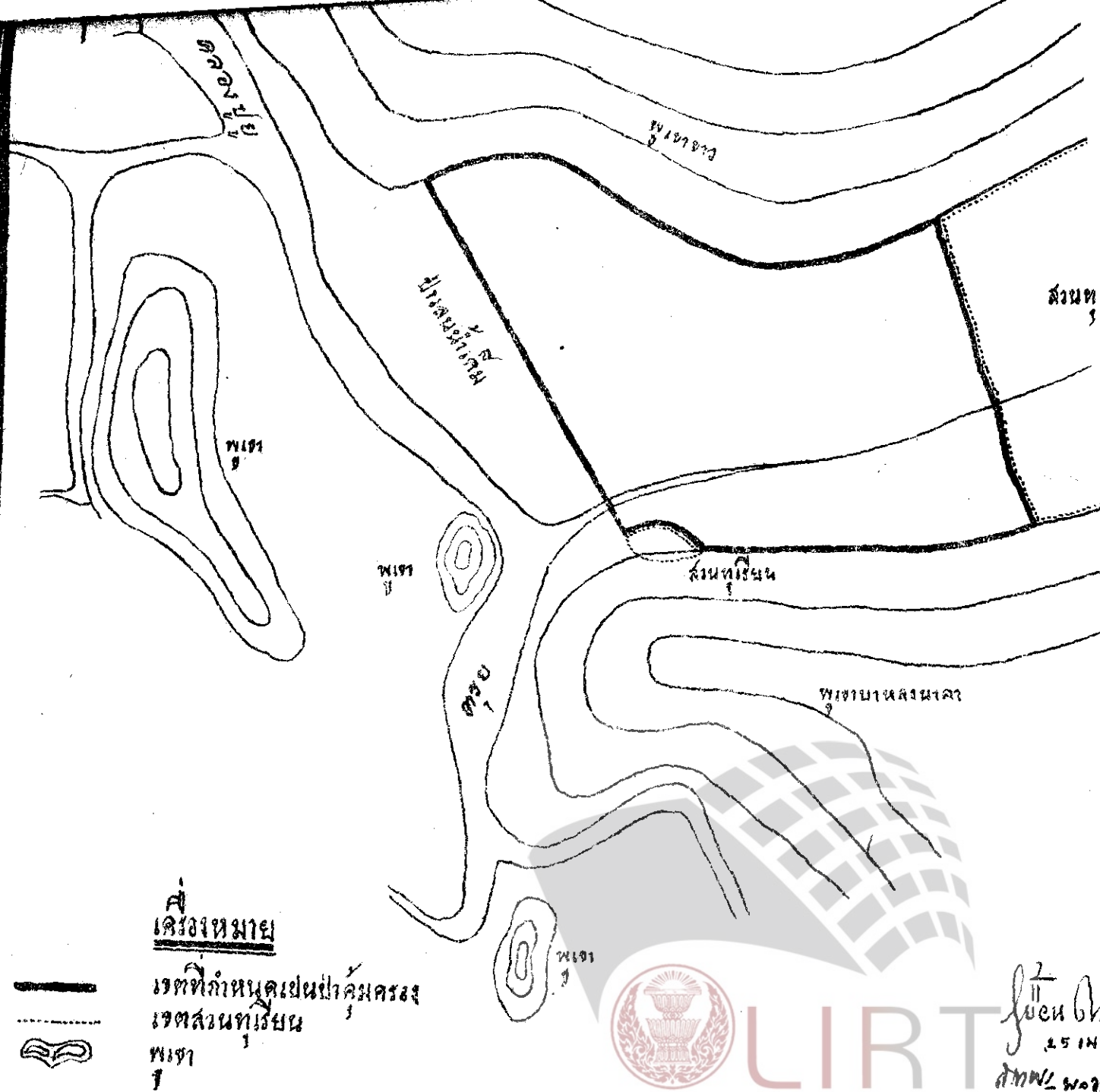


เครื่องหมาย

เขตที่กำหนดเป็นป่าคุ้มครอง



2/11



เขตกำหนดเขตป่าคุ้มครอง

เขตสวนทุเรียน

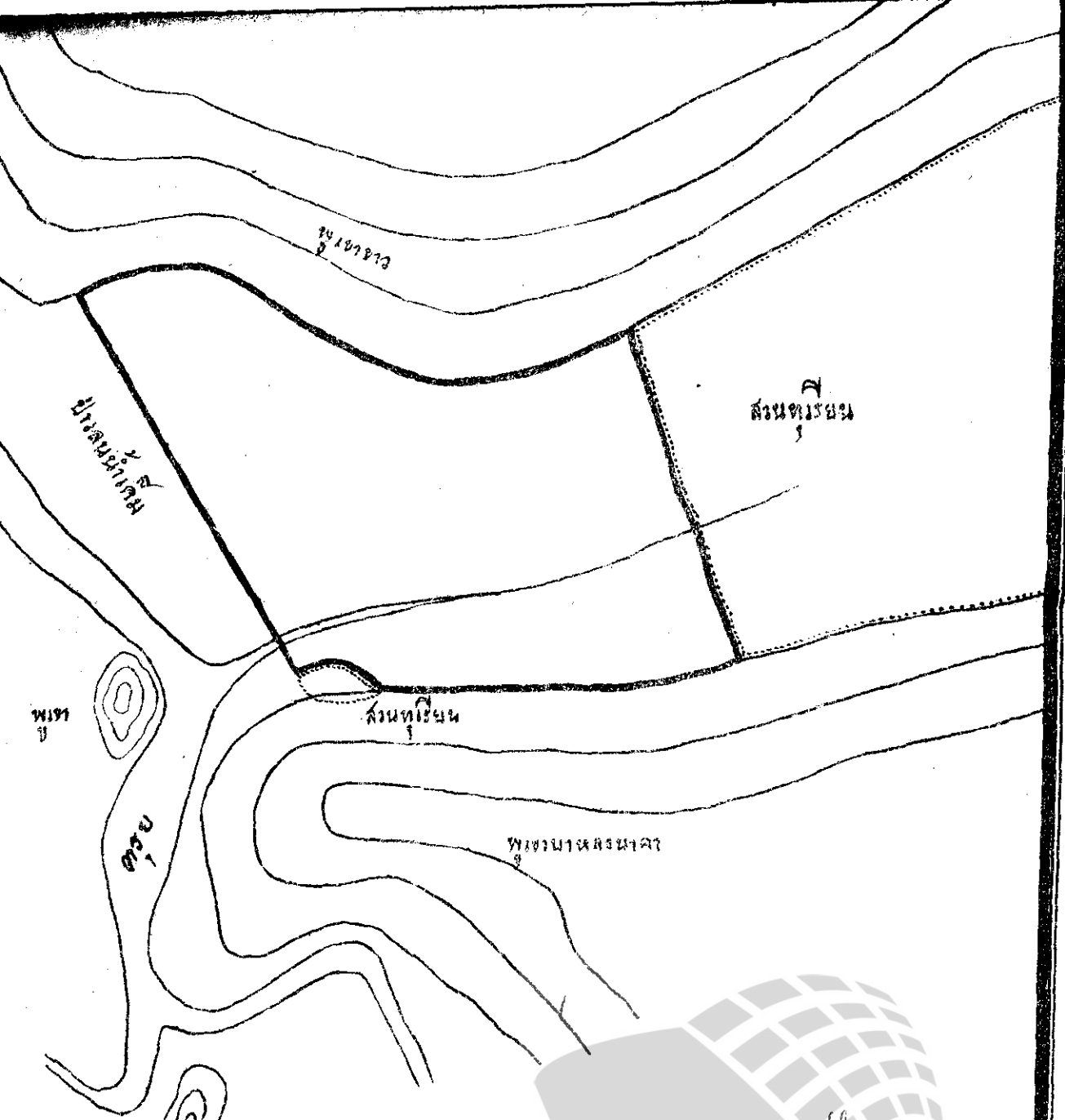
พื้นที่ 1



LIRT

Legislative Institutional Repository of Thailand

2
11
Juen Ch.
25 INE
8. 0. 28



ถนนสาย ๑

ถนนสาย ๒



๒๗
 ๒๕๓๗
 ๒๕๓๗
 ๒๕๓๗