



พระราชกฤษฎีกา

กำหนดเขตที่ดิน ในท้องที่ตำบลเชิงทะเล ตำบลศรีสุนทร
อำเภอถลาง ตำบลกมลา ตำบลกะทู้ ตำบลป่าตอง อำเภอกะทู้
และตำบลเกาะแก้ว ตำบลรัษฎา ตำบลวิชิต ตำบลกระรน ตำบลฉลอง
ตำบลราไวย์ อำเภอเมืองภูเก็ต จังหวัดภูเก็ต
ให้เป็นเขตปฏิรูปที่ดิน

พ.ศ. ๒๕๓๗

ภูมิพลอดุลยเดช ป.ร.

ให้ไว้ ณ วันที่ ๓๑ กรกฎาคม พ.ศ. ๒๕๓๗

เป็นปีที่ ๔๕ ในรัชกาลปัจจุบัน

พระบาทสมเด็จพระปรมินทรมหาภูมิพลอดุลยเดช มีพระบรมราชโองการโปรดเกล้าฯ ให้
ประกาศว่า

โดยที่เป็นการสมควรกำหนดเขตที่ดิน ในท้องที่ตำบลเชิงทะเล ตำบลศรีสุนทร อำเภอถลาง
ตำบลกมลา ตำบลกะทู้ ตำบลป่าตอง อำเภอกะทู้ และตำบลเกาะแก้ว ตำบลรัษฎา ตำบลวิชิต ตำบล
กระรน ตำบลฉลอง ตำบลราไวย์ อำเภอเมืองภูเก็ต จังหวัดภูเก็ต ให้เป็นเขตปฏิรูปที่ดิน

อาศัยอำนาจตามความในมาตรา ๑๗๕ ของรัฐธรรมนูญแห่งราชอาณาจักรไทย และมาตรา ๒๕
วรรคหนึ่ง แห่งพระราชบัญญัติการปฏิรูปที่ดินเพื่อเกษตรกรรม พ.ศ. ๒๕๑๘ จึงทรงพระกรุณา
โปรดเกล้าฯ ให้ตราพระราชกฤษฎีกาขึ้นไว้ ดังต่อไปนี้

มาตรา ๑ พระราชกฤษฎีกานี้เรียกว่า “พระราชกฤษฎีกากำหนดเขตที่ดิน ในท้องที่ตำบล
เชิงทะเล ตำบลศรีสุนทร อำเภอถลาง ตำบลกมลา ตำบลกะทู้ ตำบลป่าตอง อำเภอกะทู้ และตำบล

เกาะแก้ว ตำบลรัชฎา ตำบลวิชิต ตำบลกระรน ตำบลฉลอง ตำบลราไวย์ อำเภอเมืองภูเก็ต จังหวัดภูเก็ต ให้เป็นเขตปฏิรูปที่ดิน พ.ศ. ๒๕๓๗”

มาตรา ๒ พระราชกฤษฎีกานี้ให้ใช้บังคับตั้งแต่วันถัดจากวันประกาศในราชกิจจานุเบกษา เป็นต้นไป

มาตรา ๓ ให้ที่ดินในท้องที่ตำบลเชิงทะเล ตำบลศรีสุนทร อำเภอถลาง ตำบลกมลา ตำบลกะทู้ ตำบลป่าตอง อำเภอกะทู้ และตำบลเกาะแก้ว ตำบลรัชฎา ตำบลวิชิต ตำบลกระรน ตำบลฉลอง ตำบลราไวย์ อำเภอเมืองภูเก็ต จังหวัดภูเก็ต ภายในแนวเขตตามแผนที่ท้ายพระราชกฤษฎีกานี้ เป็นเขตปฏิรูปที่ดิน

มาตรา ๔ ให้รัฐมนตรีว่าการกระทรวงการคลัง รัฐมนตรีว่าการกระทรวงเกษตรและสหกรณ์ และรัฐมนตรีว่าการกระทรวงมหาดไทย รักษาการตามพระราชกฤษฎีกานี้

ผู้รับสนองพระบรมราชโองการ

ชวน หลีกภัย

นายกรัฐมนตรี

แผนที่ท้าย

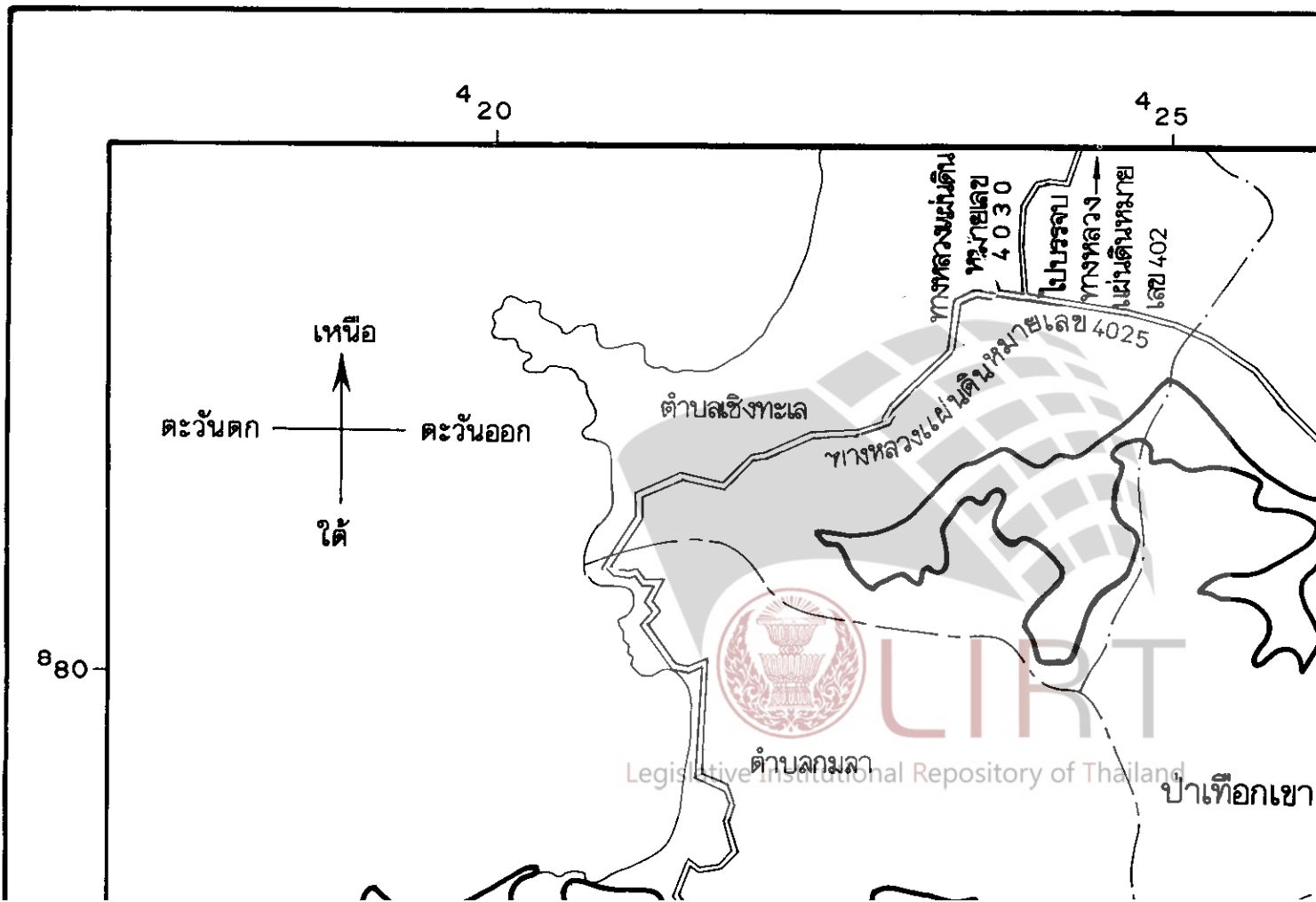
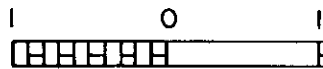
กำหนดเขตที่ดิน ในท้องที่ตำบลเชิงทะเล ตำบลศรีสุนทร

และตำบลเกาะแก้ว ตำบลรัชฎา ตำบลวิชิต ตำบลกะหร

ให้เป็น

พ.ศ.

มาตราส่วน




แผนที่ท้ายพระราชกฤษฎีกา

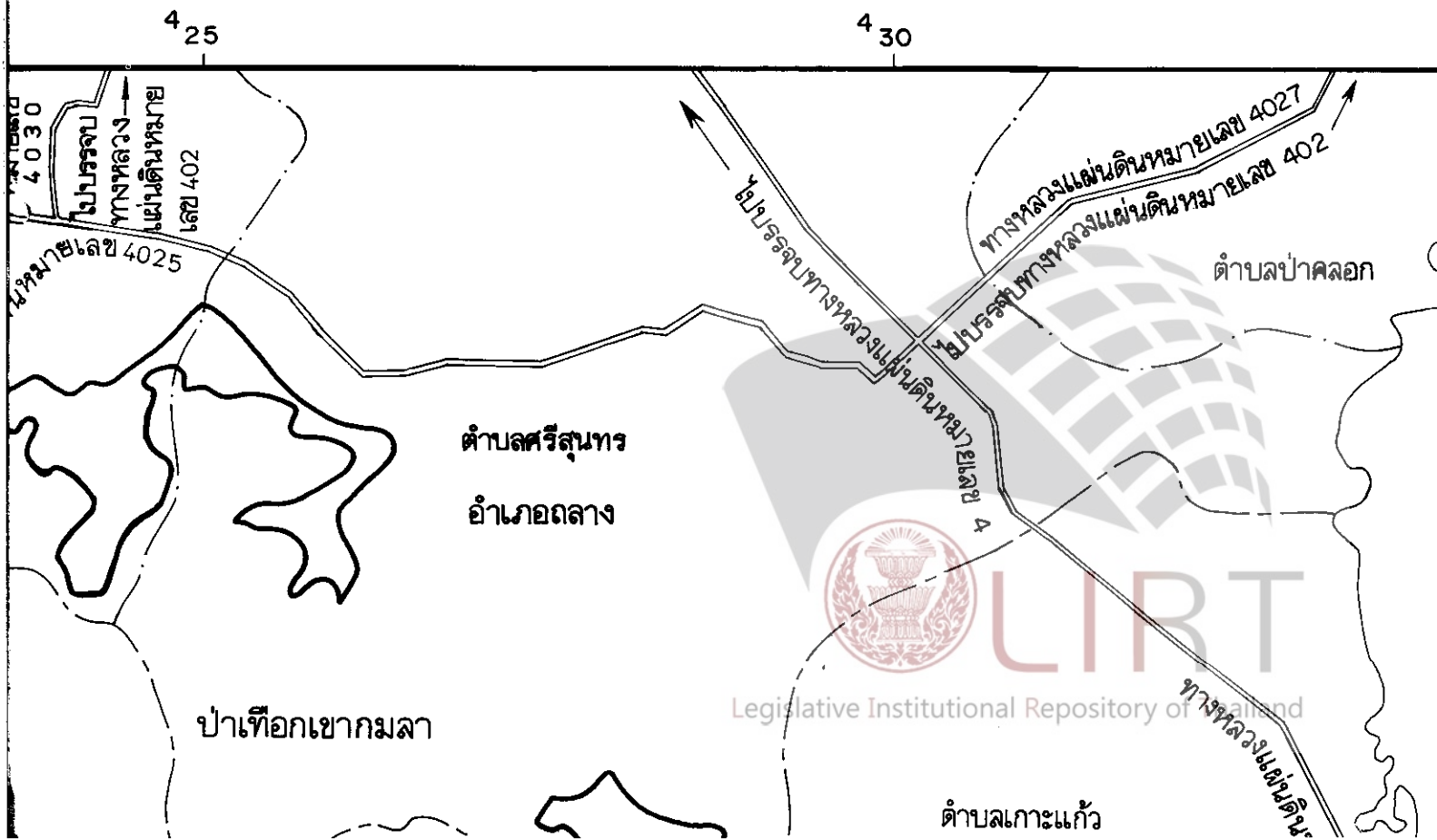
ตำบลศรีสุนทร อำเภอกลาง ตำบลกมลา ตำบลกะทู้ ตำบลป่าตอง
วิเชียร ตำบลกะรน ตำบลฉลอง ตำบลราไวย์ อำเภอเมืองภูเก็ต
ให้เป็นเขตปฏิรูปที่ดิน

พ.ศ. 2537

มาตราส่วน 1 : 50,000



กิโลเมตร



ฎีกา
ตำบลกมลา ตำบลกะตุ ตำบลป่าตอง อำเภอกะตุ
อง ตำบลราไวย์ อำเภอเมืองภูเก็ต จังหวัดภูเก็ต
น

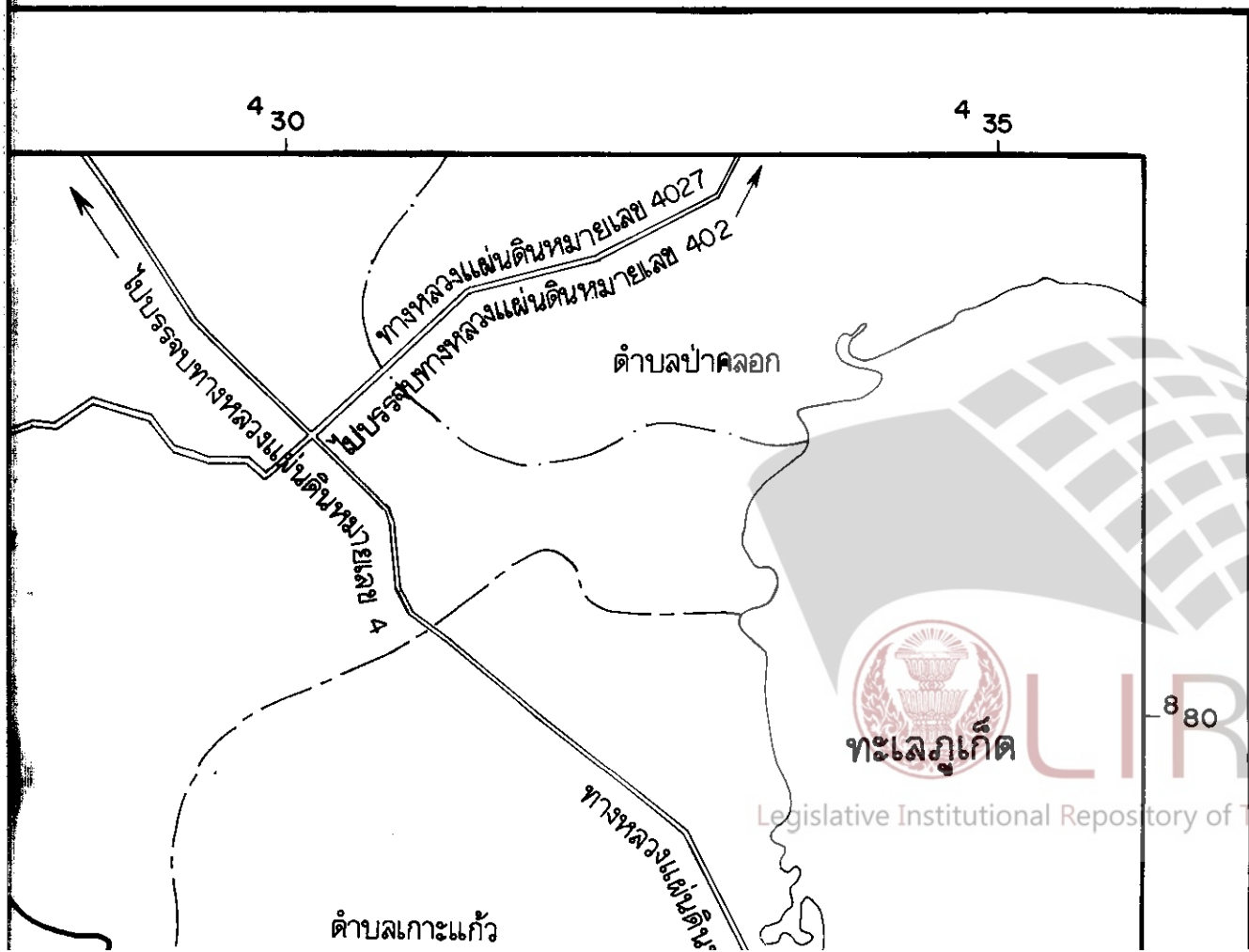
000

4

กิโลเมตร

4 30

4 35



ตำบลกมลา

ป่าเทือกเขากมลา

บ้านกลาง

875

ตำบลป่าตอง

ทะเลอันดามัน

ทางหลวงแผ่นดินหมายเลข 4029

บ้านนาใจ

ตำบล
อำเภอ
จังหวัด

870

บ้านกระรอน

ตำบลจลล

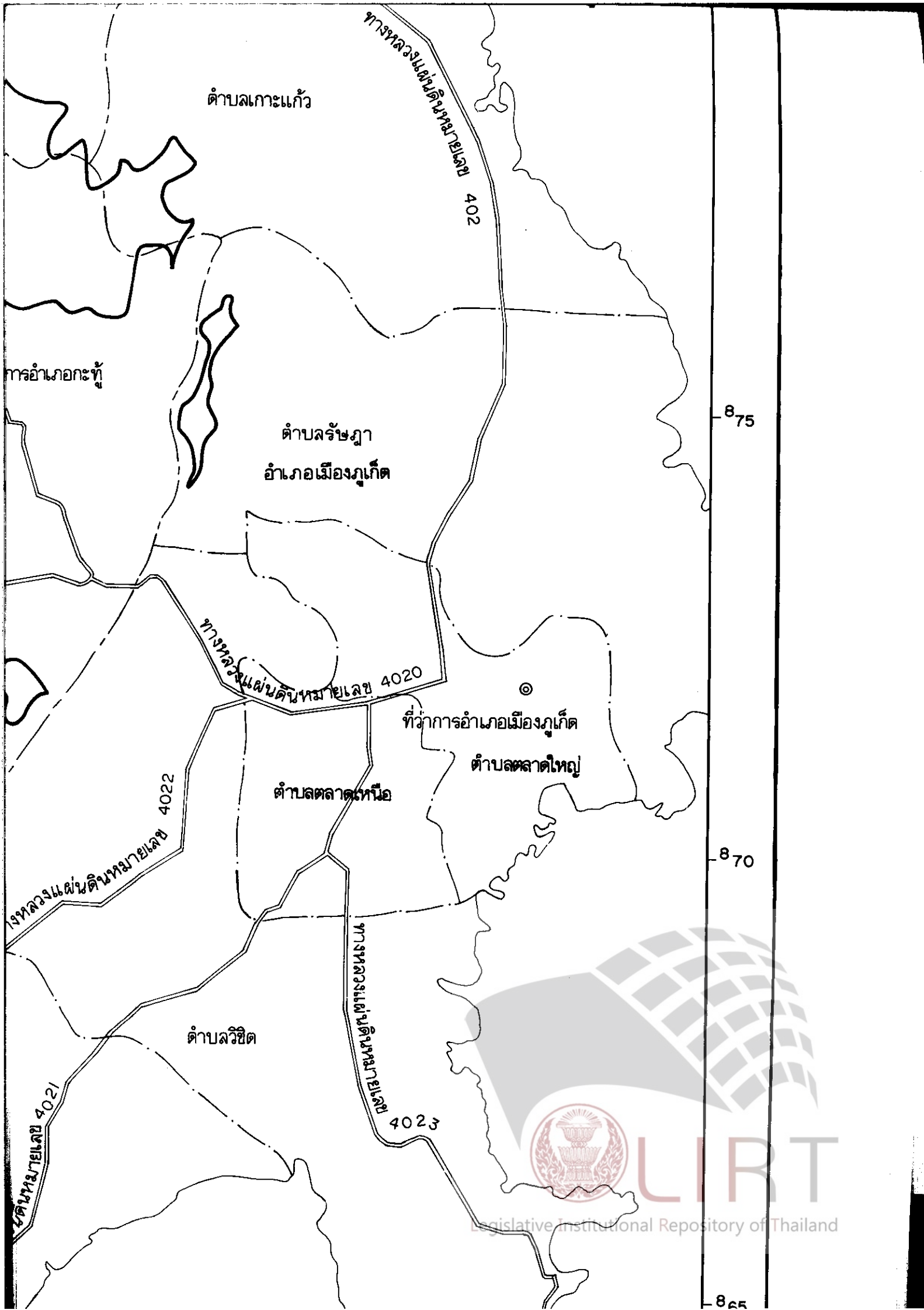


Legislative Institutional Repository of Thailand

ป่าเทือกเขานา

865

ทางหลวงแผ่นดินหมายเลข



865

860


4 20

4 25

เครื่องหมาย



แนวเขตปฏิรูปที่ดิน



เขตอำเภอ



บ้านกะรน

ป่าเทือกเขานาค

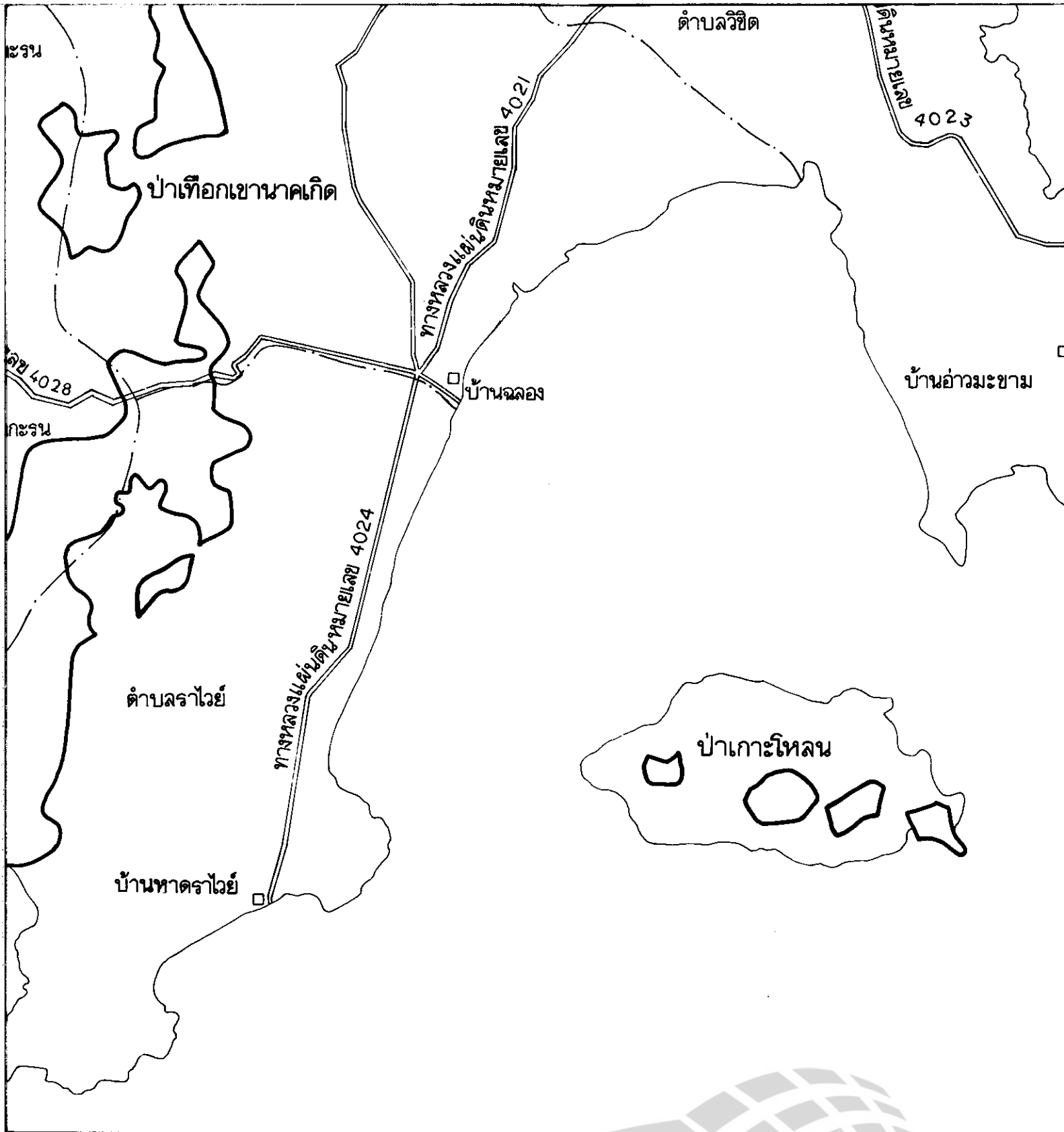
ทางหลวงชนบท
จังหวัดภูเก็ต
หมายเลข 4028

ตำบลกะรน

ตำบลราไวย์

บ้านหาดราไวย์

ทางหลวง




(นาย ลูรพล เพชรล้อยม)
Legislative Institutional Repository of Thailand
ผู้อำนวยการกองจัดการปฏิรูปที่ดิน

หมายเหตุ :- เหตุผลในการประกาศใช้พระราชกฤษฎีกาฉบับนี้ คือ เนื่องจากในท้องที่ตำบลเชิงทะเล ตำบลศรีสุนทร อำเภอถลาง ตำบลกมลา ตำบลกะทู้ ตำบลป่าตอง อำเภอกะทู้ และตำบลเกาะแก้ว ตำบลรัชฎา ตำบลวิชิต ตำบลกะรน ตำบลฉลอง ตำบลราไวย์ อำเภอเมืองภูเก็ต จังหวัดภูเก็ต มีเกษตรกรผู้ไม่มีที่ดินประกอบเกษตรกรรมเป็นของตนเอง หรือมีที่ดินเล็กน้อยไม่เพียงพอแก่การครองชีพหรือต้องเช่าที่ดินของผู้อื่นประกอบเกษตรกรรมอยู่เป็นจำนวนมาก สมควรกำหนดเขตที่ดินในท้องที่ดังกล่าวให้เป็นเขตปฏิรูปที่ดิน จึงจำเป็นต้องตราพระราชกฤษฎีกานี้

หมายเหตุ :- เหตุผลในการประกาศใช้พระราชกฤษฎีกาฉบับนี้ คือ เนื่องจากในท้องที่ตำบลเชิงทะเล ตำบลศรีสุนทร อำเภอถลาง ตำบลกมลา ตำบลกะทู้ ตำบลป่าตอง อำเภอกะทู้ และตำบลเกาะแก้ว ตำบลรัชฎา ตำบลวิชิต ตำบลกะรน ตำบลฉลอง ตำบลราไวย์ อำเภอเมืองภูเก็ต จังหวัดภูเก็ต มีเกษตรกรผู้ไม่มีที่ดินประกอบเกษตรกรรมเป็นของตนเอง หรือมีที่ดินเล็กน้อยไม่เพียงพอแก่การครองชีพหรือต้องเช่าที่ดินของผู้อื่นประกอบเกษตรกรรมอยู่เป็นจำนวนมาก สมควรกำหนดเขตที่ดินในท้องที่ดังกล่าวให้เป็นเขตปฏิรูปที่ดิน จึงจำเป็นต้องตราพระราชกฤษฎีกานี้

หมายเหตุ :- เหตุผลในการประกาศใช้พระราชกฤษฎีกาฉบับนี้ คือ เนื่องจากในท้องที่ตำบลเชิงทะเล ตำบลศรีสุนทร อำเภอถลาง ตำบลกมลา ตำบลกะทู้ ตำบลป่าตอง อำเภอกะทู้ และตำบลเกาะแก้ว ตำบลรัชฎา ตำบลวิชิต ตำบลกะรน ตำบลฉลอง ตำบลราไวย์ อำเภอเมืองภูเก็ต จังหวัดภูเก็ต มีเกษตรกรผู้ไม่มีที่ดินประกอบเกษตรกรรมเป็นของตนเอง หรือมีที่ดินเล็กน้อยไม่เพียงพอแก่การครองชีพหรือต้องเช่าที่ดินของผู้อื่นประกอบเกษตรกรรมอยู่เป็นจำนวนมาก สมควรกำหนดเขตที่ดินในท้องที่ดังกล่าวให้เป็นเขตปฏิรูปที่ดิน จึงจำเป็นต้องตราพระราชกฤษฎีกานี้

หมายเหตุ :- เหตุผลในการประกาศใช้พระราชกฤษฎีกาฉบับนี้ คือ เนื่องจากในท้องที่ตำบลเชิงทะเล ตำบลศรีสุนทร อำเภอถลาง ตำบลกมลา ตำบลกะทู้ ตำบลป่าตอง อำเภอกะทู้ และตำบลเกาะแก้ว ตำบลรัชฎา ตำบลวิชิต ตำบลกระรน ตำบลฉลอง ตำบลราไวย์ อำเภอเมืองภูเก็ต จังหวัดภูเก็ต มีเกษตรกรผู้ไม่มีที่ดินประกอบเกษตรกรรมเป็นของตนเอง หรือมีที่ดินเล็กน้อยไม่เพียงพอแก่การครองชีพหรือต้องเช่าที่ดินของผู้อื่นประกอบเกษตรกรรมอยู่เป็นจำนวนมาก สมควรกำหนดเขตที่ดินในท้องที่ดังกล่าวให้เป็นเขตปฏิรูปที่ดิน จึงจำเป็นต้องตราพระราชกฤษฎีกานี้

หมายเหตุ :- เหตุผลในการประกาศใช้พระราชกฤษฎีกาฉบับนี้ คือ เนื่องจากในท้องที่ตำบลเชิงทะเล ตำบลศรีสุนทร อำเภอถลาง ตำบลกมลา ตำบลกะทู้ ตำบลป่าตอง อำเภอกะทู้ และตำบลเกาะแก้ว ตำบลรัชฎา ตำบลวิชิต ตำบลกะรน ตำบลฉลอง ตำบลราไวย์ อำเภอเมืองภูเก็ต จังหวัดภูเก็ต มีเกษตรกรผู้ไม่มีที่ดินประกอบเกษตรกรรมเป็นของตนเอง หรือมีที่ดินเล็กน้อยไม่เพียงพอแก่การครองชีพหรือต้องเช่าที่ดินของผู้อื่นประกอบเกษตรกรรมอยู่เป็นจำนวนมาก สมควรกำหนดเขตที่ดินในท้องที่ดังกล่าวให้เป็นเขตปฏิรูปที่ดิน จึงจำเป็นต้องตราพระราชกฤษฎีกานี้