



พระราชกฤษฎีกา

กำหนดเขตที่ดินในบริเวณที่ที่จะเวนคืน
ในท้องที่แขวงยานนาวา แขวงทุ่งวัดดอน และแขวงบางโคล่
เขตยานนาวา กรุงเทพมหานคร

พ.ศ. ๒๕๓๑

ภูมิพลอดุลยเดช ป.ร.

ให้ไว้ ณ วันที่ ๒๑ เมษายน พ.ศ. ๒๕๓๑

เป็นปีที่ ๔๓ ในรัชกาลปัจจุบัน

พระบาทสมเด็จพระปรมินทรมหาภูมิพลอดุลยเดช มีพระบรมราช
โองการโปรดเกล้าฯ ให้ประกาศว่า

โดยที่เป็นการสมควรกำหนดเขตที่ดินในบริเวณที่ที่จะเวนคืน ใน
ท้องที่แขวงยานนาวา แขวงทุ่งวัดดอน และแขวงบางโคล่ เขตยานนาวา
กรุงเทพมหานคร เพื่อประโยชน์ในการดำเนินการเวนคืนอสังหาริมทรัพย์

เล่ม ๑๐๕ ตอนที่ ๖๕ ราชกิจจานุเบกษา ๒๑ เมษายน ๒๕๓๑

เพื่อประโยชน์สาธารณะในการสร้างทางหลวงเทศบาลเชื่อมระหว่างถนน
สาทรกับแม่น้ำเจ้าพระยา

อาศัยอำนาจตามความในมาตรา ๑๕๘ ของรัฐธรรมนูญแห่งราชอาณาจักรไทย และข้อ ๖๓ แห่งประกาศของคณะปฏิวัติ ฉบับที่ ๒๕๕ ลงวันที่ ๒๘ พฤศจิกายน พ.ศ. ๒๕๑๕ ซึ่งแก้ไขเพิ่มเติมโดยพระราชบัญญัติแก้ไขเพิ่มเติมประกาศของคณะปฏิวัติ ฉบับที่ ๒๕๕ ลงวันที่ ๒๘ พฤศจิกายน พ.ศ. ๒๕๑๕ (ฉบับที่ ๒) พ.ศ. ๒๕๓๐ ประกอบกับมาตรา ๕ วรรคสาม และมาตรา ๖ แห่งพระราชบัญญัติว่าด้วยการเวนคืนอสังหาริมทรัพย์ พ.ศ. ๒๕๓๐ จึงทรงพระกรุณาโปรดเกล้าฯ ให้ตราพระราชกฤษฎีกาขึ้นไว้ ดังต่อไปนี้

มาตรา ๑ พระราชกฤษฎีกานี้เรียกว่า “พระราชกฤษฎีกากำหนดเขตที่ดินในบริเวณที่จะเวนคืน ในท้องที่แขวงยานนาวา แขวงทุ่งวัดดอน และแขวงบางโคล่ เขตยานนาวา กรุงเทพมหานคร พ.ศ. ๒๕๓๑”

มาตรา ๒ พระราชกฤษฎีกานี้ให้ใช้บังคับตั้งแต่วันถัดจากวันประกาศในราชกิจจานุเบกษาเป็นต้นไป

มาตรา ๓ พระราชกฤษฎีกานี้ให้ใช้บังคับได้มีกำหนดสิบ

มาตรา ๔ ให้ผู้ว่าราชการกรุงเทพมหานครเป็นเจ้าหน้าที่เวนคืนตามพระราชกฤษฎีกานี้

มาตรา ๕ เขตที่ดินในบริเวณที่จะเวนคืนตามพระราชกฤษฎีกานี้ อยู่ในท้องที่แขวงยานนาวา แขวงทุ่งวัดดอน และแขวงบางโคล่ เขต

เล่ม ๑๐๕ ตอนที่ ๖๕ ราชกิจจานุเบกษา ๒๑ เมษายน ๒๕๓๑

ขานนาวา กรุงเทพมหานคร ภายในแนวเขตตามแผนที่ท้ายพระราช
กฤษฎีกานี้

มาตรา ๖ ให้รัฐมนตรีว่าการกระทรวงมหาดไทยรักษาการตาม
พระราชกฤษฎีกานี้

ผู้รับสนองพระบรมราชโองการ

พลเอก ป. ศิริสุวานนท์

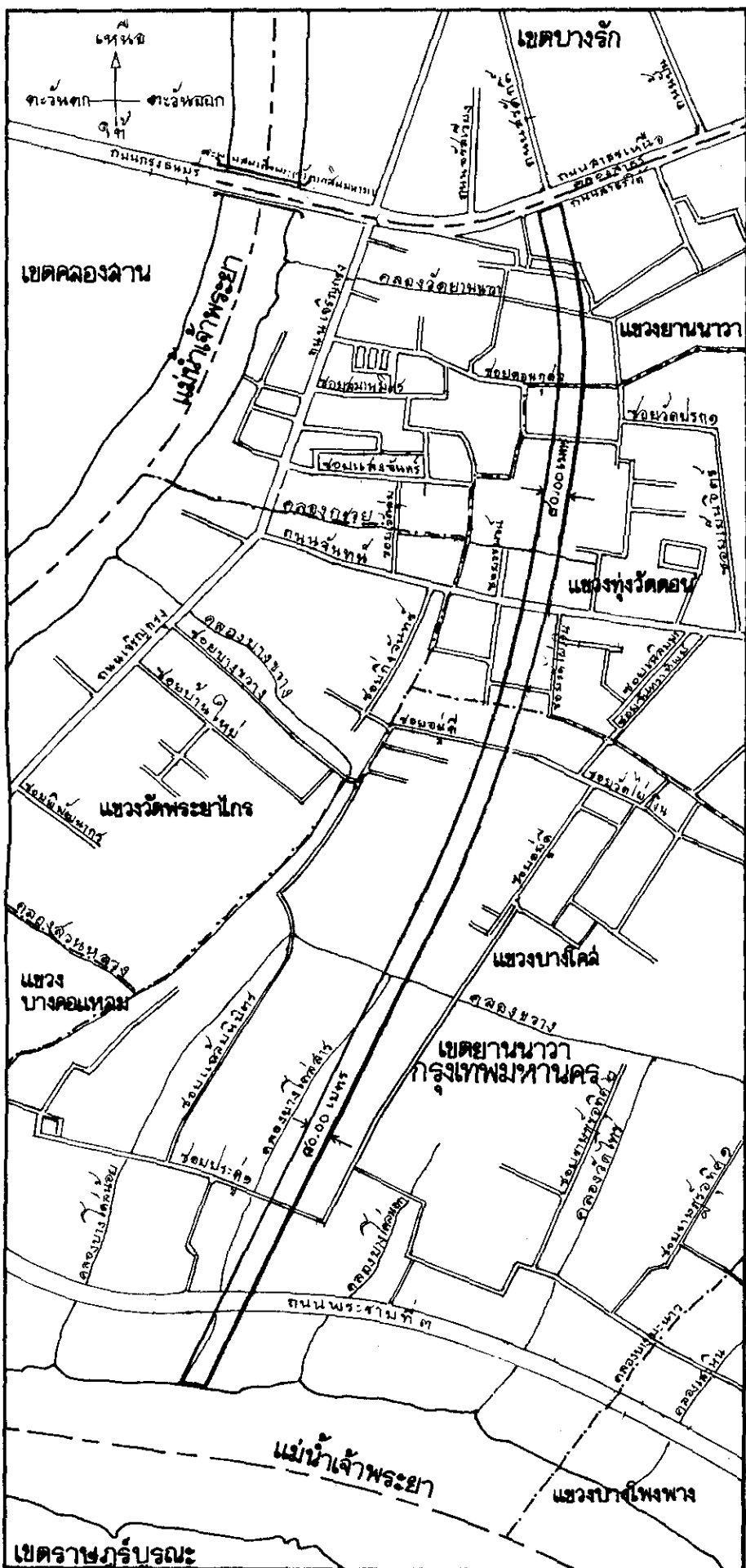
นายกรัฐมนตรี





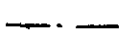
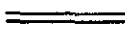


Legislative Institutional Repository of Thailand


แผนที่ทำยพระราชกฤษฎีกา
กำหนดเขตที่ดินในบริเวณที่จะเวนคืน
ในท้องที่แขวงยานนาวา แขวงทุ่งวัดดอน และแขวงบางโคน
เขตยานนาวา กรุงเทพมหานคร
พ.ศ. ๒๕๓๑

มาตราส่วน ๑:๒๐,๐๐๐
๐ ๒๐๐ ๔๐๐ ๖๐๐ เมตร



เครื่องหมาย

-  แนวเขตที่ดินในบริเวณที่จะเวนคืน
-  เขตของเขต
-  เขตของแขวง
-  ทางหลวง ถนน
-  สะพาน
-  แม่น้ำ คลอง ห้วย


ผู้อำนวยการสำนักการโยธา
Legislative Institutional Repository of Thailand
ปัดกรุงเทพมหานคร

เล่ม ๑๐๕ ตอนที่ ๖๕ ราชกิจจานุเบกษา ๒๑ เมษายน ๒๕๓๑

หมายเหตุ:- เหตุผลในการประกาศใช้พระราชกฤษฎีกาฉบับนี้ คือ เนื่องด้วยกรุงเทพมหานครมหานครทำการสำรวจเขตที่ดินเพื่อเวนคืนตามพระราชกฤษฎีกากำหนดเขตที่ดินในบริเวณที่จะเวนคืน ในท้องที่แขวงยานนาวา แขวงทุ่งวัดดอน และแขวงบางโคล่ เขตยานนาวา กรุงเทพมหานคร พ.ศ. ๒๕๒๖ เพื่อสร้างทางหลวงเทศบาลเชื่อมระหว่างถนนสาทรกับแม่น้ำเจ้าพระยา เพื่อแบ่งเบาปริมาณการจราจรในถนนสายต่าง ๆ เช่น ถนนเจริญกรุง ถนนสาทร ถนนจันทร์ เป็นต้น ยังไม่แล้วเสร็จในการนี้ สมควรกำหนดเขตที่ดินในบริเวณที่จะเวนคืน ในท้องที่แขวงยานนาวา แขวงทุ่งวัดดอน และแขวงบางโคล่ เขตยานนาวา กรุงเทพมหานคร เพื่อให้เจ้าหน้าที่หรือผู้ซึ่งได้รับมอบหมายจากเจ้าหน้าที่มีสิทธิเข้าไปทำการสำรวจเพื่อทราบข้อเท็จจริงเกี่ยวกับข้อสงห้ามทรัพย์สินที่จะต้องเวนคืนที่แน่นอนต่อไปได้อีก ๔ ปี จึงจำเป็นต้องตราพระราชกฤษฎีกานี้

