



พระราชกฤษฎีกา

กำหนดเขตที่ดิน ในท้องที่ตำบลบางแก้ว ตำบลละอุ่นใต้
และตำบลบางพระเหนือ อำเภอละอุ่น
จังหวัดระนอง ให้เป็นเขตปฏิรูปที่ดิน พ.ศ. ๒๕๓๖

ภูมิพลอดุลยเดช ป.ร.

ให้ไว้ ณ วันที่ ๒๐ สิงหาคม พ.ศ. ๒๕๓๖
เป็นปีที่ ๔๘ ในรัชกาลปัจจุบัน

พระบาทสมเด็จพระปรมินทรมหาภูมิพลอดุลยเดช มีพระบรมราชโองการโปรดเกล้าฯ ให้
ประกาศว่า

โดยที่เป็นการสมควรกำหนดเขตที่ดิน ในท้องที่ตำบลบางแก้ว ตำบลละอุ่นใต้ และตำบล
บางพระเหนือ อำเภอละอุ่น จังหวัดระนอง ให้เป็นเขตปฏิรูปที่ดิน

อาศัยอำนาจตามความในมาตรา ๑๗๕ ของรัฐธรรมนูญแห่งราชอาณาจักรไทย และมาตรา ๒๕
วรรคหนึ่ง แห่งพระราชบัญญัติการปฏิรูปที่ดินเพื่อเกษตรกรรม พ.ศ. ๒๕๑๘ จึงทรงพระกรุณาโปรดเกล้าฯ
ให้ตราพระราชกฤษฎีกาขึ้นไว้ ดังต่อไปนี้

มาตรา ๑ พระราชกฤษฎีกานี้เรียกว่า “พระราชกฤษฎีกากำหนดเขตที่ดิน ในท้องที่ตำบล
บางแก้ว ตำบลละอุ่นใต้ และตำบลบางพระเหนือ อำเภอละอุ่น จังหวัดระนอง ให้เป็นเขตปฏิรูปที่ดิน
พ.ศ. ๒๕๓๖”

มาตรา ๒ พระราชกฤษฎีกานี้ให้ใช้บังคับตั้งแต่วันถัดจากวันประกาศในราชกิจจานุเบกษา
เป็นต้นไป

มาตรา ๓ ให้ที่ดินในท้องที่ตำบลบางแก้ว ตำบลละอุ่นใต้ และตำบลบางพระเหนือ อำเภอ
ละอุ่น จังหวัดระนอง ในเขตป่าสงวนแห่งชาติ ป่าละอุ่น และป่าราชกรูด บางส่วน ภายในแนวเขต
ตามแผนที่ท้ายพระราชกฤษฎีกานี้ เป็นเขตปฏิรูปที่ดิน



LI RT

มาตรา ๔ ให้รัฐมนตรีว่าการกระทรวงการคลัง รัฐมนตรีว่าการกระทรวงเกษตรและสหกรณ์ และรัฐมนตรีว่าการกระทรวงมหาดไทยรักษาการตามพระราชกฤษฎีกานี้

ผู้รับสนองพระบรมราชโองการ

ชวน หลีกภัย

นายกรัฐมนตรี

โปรดเกล้าฯ ให้

มีได้ และตำบล

และมาตรา ๒๕

รณมาโปรดเกล้าฯ

ในท้องที่ตำบล

เขตปฏิรูปที่ดิน

ชกิจจานุเบกษา

ะเหนือ อำเภอ

ภายในแนวเขต



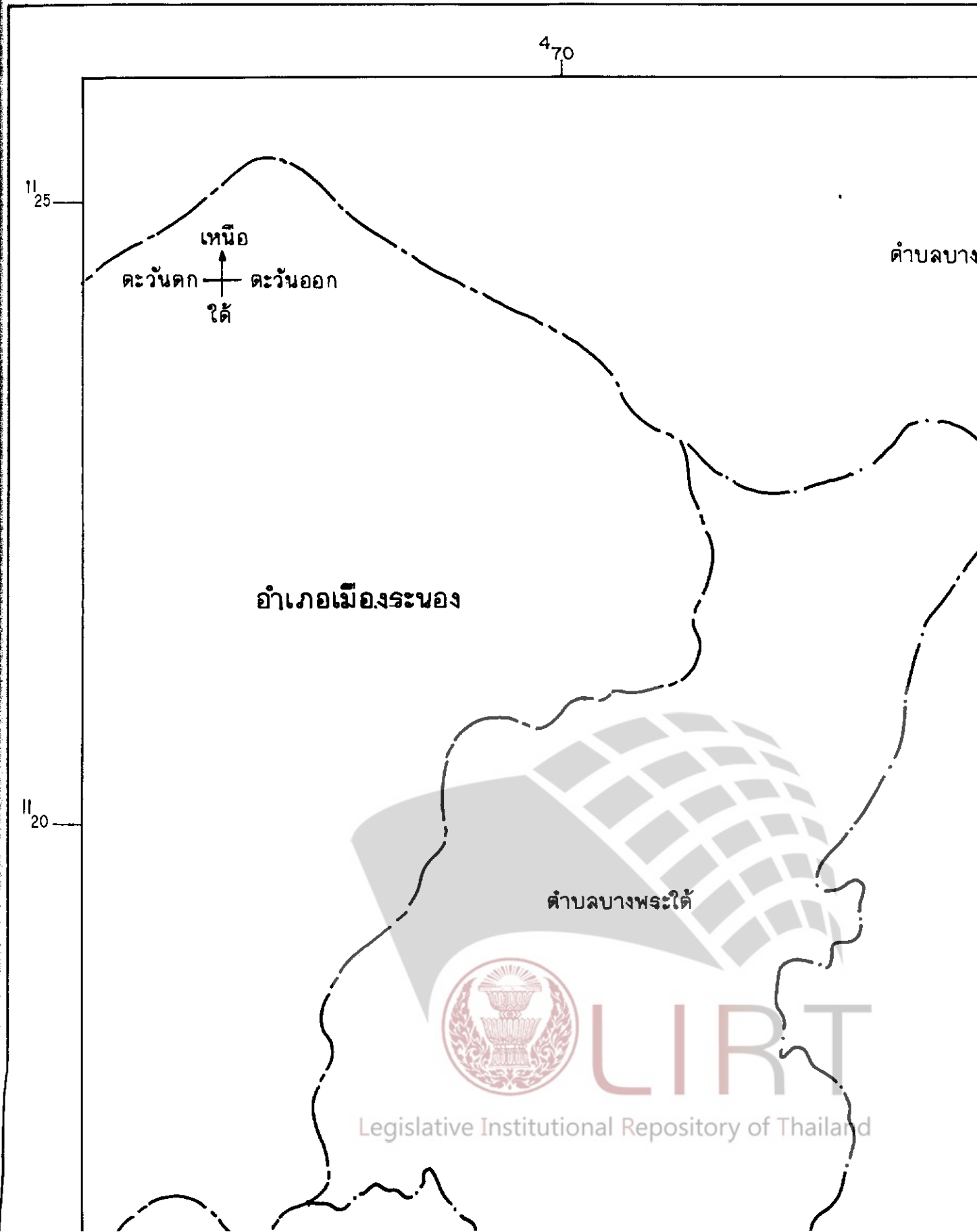
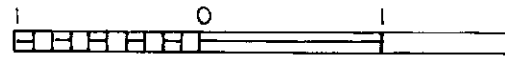
แผนที่ท้ายพระราช

กำหนดเขตที่ดิน ในท้องที่ตำบลบางแก้ว ตำบลละอุ่นใต้

ให้เป็นเขตป

พ.ศ. 25

มาตราส่วน



แผนที่ท้ายพระราชกฤษฎีกา

ตำบลละอุ่นใต้ และตำบลบางพระเหนือ อำเภอละอุ่น จังหวัดระนอง

ให้เป็นเขตปฏิรูปที่ดิน

พ.ศ. 2536

มาตราส่วน 1 : 50,000

0 1 2 3 4 กิโลเมตร

4 80

4 75

ตำบลบางแก้ว

ป่าละอุ่น และป่าราชกรูด


ตำบลละอุ่นใต้

อำเภอละอุ่น

จังหวัดระนอง

11 25

11 20





ตำบลบางพระเหนือ

470

475

เครื่องหมาย

- แนวเขตปฏิรูปที่ดิน
- - - - - เขตอำเภอ
- · - · - เขตตำบล

ผู้จัดทำ

นาย

เลขที่การดำ



LIRT

Legislative Institutional Repository of Thailand

ตำบลละอุ่นเหนือ


11/15

475



(นายสุรพล เพชรด้อม)

ผู้อำนวยการกองจัดการปฏิรูปที่ดิน



(นายประเดิรัฐพันธ์ พัฒนกุล)

เลขานุการสำนักงานการปฏิรูปที่ดินเพื่อเกษตรกรรม



LI RT

Legislative Institutional Repository of Thailand

หมายเหตุ :- เหตุผลในการประกาศใช้พระราชกฤษฎีกาฉบับนี้ คือ เนื่องจากในท้องที่ตำบลบางแก้ว ตำบลละอุ่น ได้ และตำบลบางพระเหนือ อำเภอละอุ่น จังหวัดระนอง มีเกษตรกรผู้ไม่มีที่ดินประกอบเกษตรกรรมเป็นของตนเอง หรือมีที่ดินเล็กน้อยไม่เพียงพอแก่การครองชีพ หรือต้องเช่าที่ดินของผู้อื่นประกอบเกษตรกรรมอยู่เป็นจำนวนมาก และโดยที่คณะรัฐมนตรีมีมติให้ดำเนินการปฏิรูปที่ดินเพื่อเกษตรกรรม ในที่ดินเขตป่าสงวนแห่งชาติ ป่าละอุ่น และป่าราชกรูด ในส่วนที่มีสภาพเป็นป่าเสื่อมโทรมแล้ว สมควรกำหนดเขตที่ดินในท้องที่ดังกล่าวให้เป็นเขตปฏิรูปที่ดิน จึงจำเป็นต้องตราพระราชกฤษฎีกานี้

