



พระราชกฤษฎีกา

กำหนดเขตที่ดินในบริเวณที่ที่จะเวนคืน

เพื่อสร้างและขยายทางหลวงแผ่นดินหมายเลข ๓๑๓๕ สายระยอง - หาดใหญ่

ดอนบ้านแลง - บ้านหาดใหญ่

พ.ศ. ๒๕๖๗

ภูมิพลอดุลยเดช ป.ร.

ให้ไว้ ณ วันที่ ๓๑ กรกฎาคม พ.ศ. ๒๕๖๗

เป็นปีที่ ๔๕ ในรัชกาลปัจจุบัน

พระบาทสมเด็จพระปรมินทรมหาภูมิพลอดุลยเดช มีพระบรมราชโองการโปรดเกล้าฯ ให้
ประกาศว่า

โดยที่เป็นการสมควรกำหนดเขตที่ดินในบริเวณที่ที่จะเวนคืน เพื่อสร้างและขยายทางหลวง
แผ่นดินหมายเลข ๓๑๓๕ สายระยอง - หาดใหญ่ ดอนบ้านแลง - บ้านหาดใหญ่ ในท้องที่อำเภอ
เมืองระยอง และอำเภอบ้านค่าย จังหวัดระยอง

อาศัยอำนาจตามความในมาตรา ๑๗๕ ของรัฐธรรมนูญแห่งราชอาณาจักรไทย และมาตรา ๖๘
วรรคหนึ่ง แห่งพระราชบัญญัติทางหลวง พ.ศ. ๒๕๓๕ ประกอบกับมาตรา ๕ วรรคสาม และมาตรา ๖
แห่งพระราชบัญญัติว่าด้วยการเวนคืนอสังหาริมทรัพย์ พ.ศ. ๒๕๓๐ จึงทรงพระกรุณาโปรดเกล้าฯ ให้
ตราพระราชกฤษฎีกาขึ้นไว้ ดังต่อไปนี้

มาตรา ๑ พระราชกฤษฎีกานี้เรียกว่า “พระราชกฤษฎีกากำหนดเขตที่ดินในบริเวณที่ที่จะ
เวนคืน เพื่อสร้างและขยายทางหลวงแผ่นดินหมายเลข ๓๑๓๕ สายระยอง - หาดใหญ่ ดอนบ้านแลง -
บ้านหาดใหญ่ พ.ศ. ๒๕๖๗”



LIRT

มาตรา ๒ พระราชกฤษฎีกานี้ให้ใช้บังคับตั้งแต่วันถัดจากวันประกาศในราชกิจจานุเบกษา เป็นต้นไป

มาตรา ๓ พระราชกฤษฎีกานี้ให้ใช้บังคับได้มีกำหนดสี่ปี

มาตรา ๔ ให้อธิบดีกรมทางหลวงเป็นเจ้าหน้าที่เวนคืนตามพระราชกฤษฎีกานี้

มาตรา ๕ เขตที่ดินในบริเวณที่จะเวนคืนตามพระราชกฤษฎีกานี้ อยู่ในท้องที่อำเภอเมืองระยอง และอำเภอบ้านค่าย จังหวัดระยอง มีส่วนกว้างสองร้อยเมตร ทั้งนี้ ภายในแนวเขตตามแผนที่ท้ายพระราชกฤษฎีกานี้

มาตรา ๖ ให้รัฐมนตรีว่าการกระทรวงคมนาคมรักษาการตามพระราชกฤษฎีกานี้

ผู้รับสนองพระบรมราชโองการ

ชวน หลีกภัย

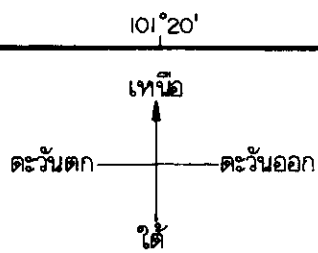
นายกรัฐมนตรี

แผนที่ท้ายพระราชก
กำหนดเขตที่ดินในบริเวณ
เพื่อสร้างและขยายทางหลวงแผ่นดินหมายเลข

ดอนบ้านแลง - บ้านห

พ.ศ. 2537

มาตราส่วน 1 : 50,000



อำเภอบ้านค่าย

12°45'

บ้านเขาวังม่าน

โรงเรียนเขาวังม่าน

บ้านไร่ยายซำ

คลองตระกาดใหญ่

บ้านทุ่งโพธิ์

แผนที่ท้ายพระราชกฤษฎีกา

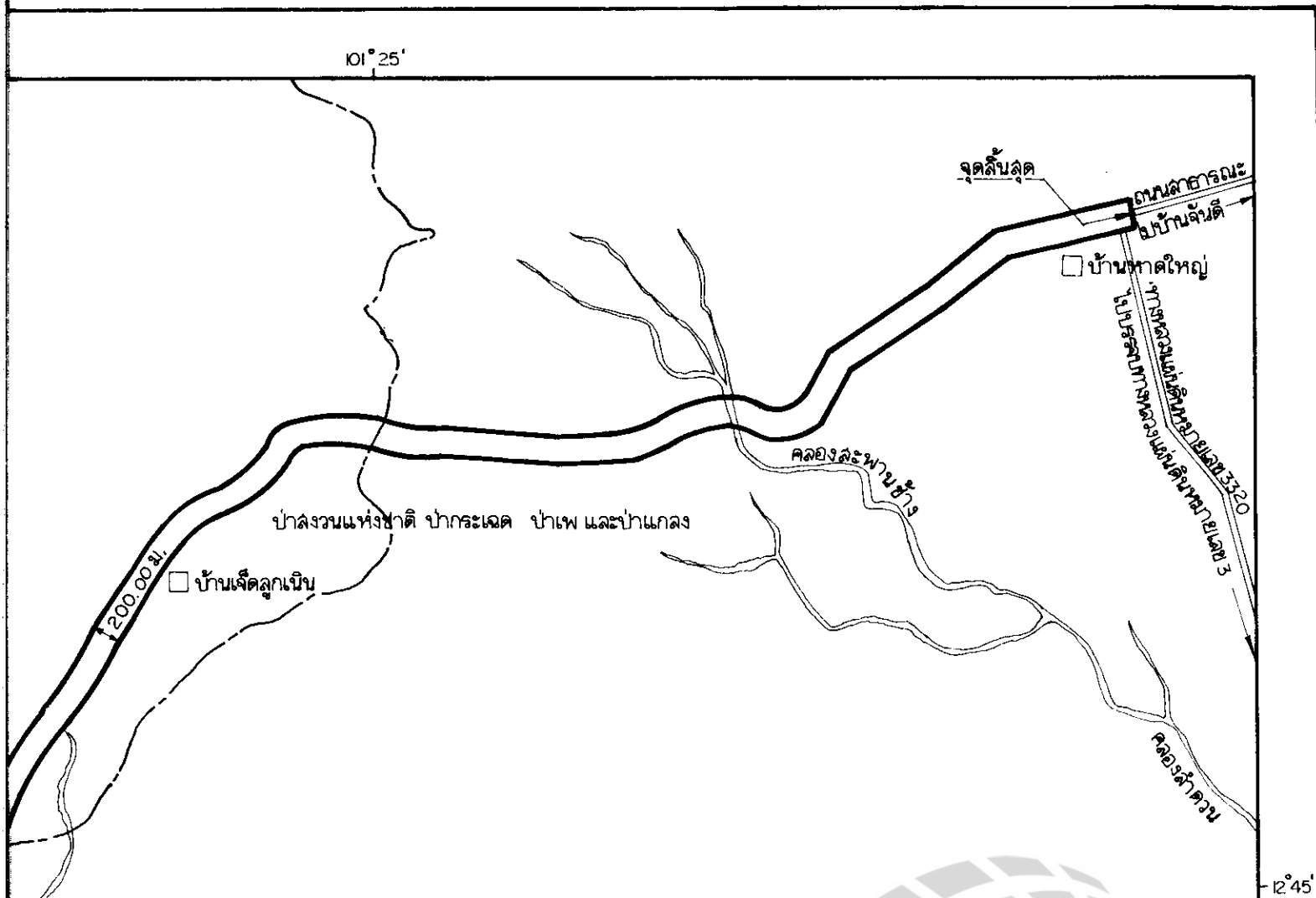
เขตที่ดินในบริเวณที่จะเวนคืน

วงแผ่นดินหมายเลข 3139 สายระยอง - หาดใหญ่

บ้านแลง - บ้านหาดใหญ่

พ.ศ. 2537

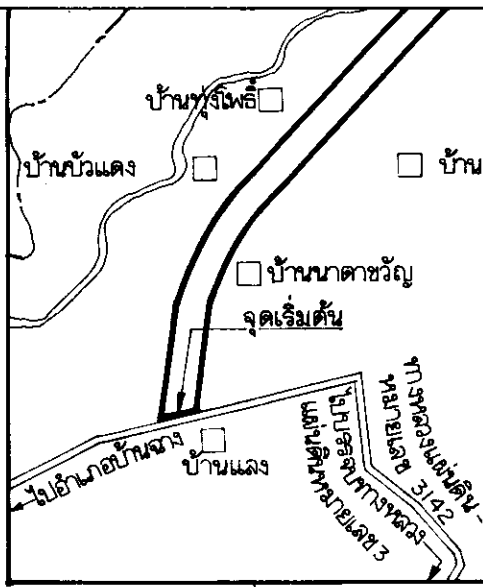
มาตราส่วน 1 : 50,000


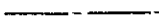






อำเภอเมืองระยอง
จังหวัดระยอง



Legislative Institutional Repository of Thailand



- เครื่องหมาย**
-  แนวเขตที่ดินในบริเวณที่จะเวนคืน
 -  เขตอำเภอ
 -  ทางหลวง ถนน
 -  คลอง
 -  หมู่บ้าน
 -  โรงเรียน

101°25'

(นายวิชา สรพนุเคราะห์)
ผู้อำนวยการกองจัดการมลพิษที่ต้น

(นายฉันทน์ ศรีรุ่งโรจน์)
อธิบดีกรมทางหลวง



Legislative Institutional Repository of Thailand

หมายเหตุ :- เหตุผลในการประกาศใช้พระราชกฤษฎีกาฉบับนี้ คือ เนื่องจากมีความจำเป็นจะต้องสร้างและขยายทางหลวงแผ่นดินหมายเลข ๓๑๓๕ สายระยอง - หาดใหญ่ ตอนบ้านแลง - บ้านหาดใหญ่ ในท้องที่อำเภอเมืองระยอง และอำเภอบ้านค่าย จังหวัดระยอง เพื่ออำนวยความสะดวกและความรวดเร็วแก่การจราจรและการขนส่งอันเป็นกิจการสาธารณูปโภค ในการนี้สมควรกำหนดเขตที่ดินในบริเวณที่จะเวนคืนในท้องที่ดังกล่าว เพื่อให้เจ้าหน้าที่หรือผู้ซึ่งได้รับมอบหมายจากเจ้าหน้าที่มีสิทธิเข้าไปทำการสำรวจและเพื่อทราบข้อเท็จจริงเกี่ยวกับอสังหาริมทรัพย์ที่จะต้องเวนคืนที่แน่นอน จึงจำเป็นต้องตราพระราชกฤษฎีกานี้

