

พระราชกฤษฎีกา

กำหนดเขตที่ดินในบริเวณที่ที่จะเวนคืน

เพื่อสร้างและขยายทางหลวงแผ่นดินหมายเลข ๑๐๘ สายต่อทางของเทศบาล

นครเชียงใหม่ควบคุม-ต่อเขตเทศบาลเมืองแม่ฮ่องสอนควบคุม

ดอนบ้านห้วยโป่ง-ต่อเขตเทศบาลเมืองแม่ฮ่องสอนควบคุม

พ.ศ. ๒๕๓๕

ภูมิพลอดุลยเดช ป.ร.

ให้ไว้ ณ วันที่ ๑๘ ตุลาคม พ.ศ. ๒๕๓๕

เป็นปีที่ ๕๑ ในรัชกาลปัจจุบัน

พระบาทสมเด็จพระปรมินทรมหาภูมิพลอดุลยเดช มีพระบรมราชโองการโปรดเกล้าฯ ให้ประกาศว่า

โดยที่เป็นการสมควรกำหนดเขตที่ดินในบริเวณที่ที่จะเวนคืน เพื่อสร้างและขยายทางหลวงแผ่นดินหมายเลข ๑๐๘ สายต่อทางของเทศบาลนครเชียงใหม่ควบคุม-ต่อเขตเทศบาลเมืองแม่ฮ่องสอนควบคุม ดอนบ้านห้วยโป่ง-ต่อเขตเทศบาลเมืองแม่ฮ่องสอนควบคุม ในท้องที่อำเภอเมืองแม่ฮ่องสอน จังหวัดแม่ฮ่องสอน

อาศัยอำนาจตามความในมาตรา ๑๗๘ ของรัฐธรรมนูญแห่งราชอาณาจักรไทย ซึ่งแก้ไขเพิ่มเติมโดยรัฐธรรมนูญแห่งราชอาณาจักรไทย แก้ไขเพิ่มเติม (ฉบับที่ ๕) พุทธศักราช ๒๕๓๘ และมาตรา ๖๘ วรรคหนึ่ง แห่งพระราชบัญญัติทางหลวง พ.ศ. ๒๕๓๕ ประกอบกับมาตรา ๕ วรรคสาม และมาตรา ๖ แห่งพระราชบัญญัติว่าด้วยการเวนคืนอสังหาริมทรัพย์ พ.ศ. ๒๕๓๐ จึงทรงพระกรุณาโปรดเกล้าฯ ให้ตราพระราชกฤษฎีกาขึ้นไว้ ดังต่อไปนี้



LIRT

มาตรา ๑ พระราชกฤษฎีกานี้เรียกว่า “พระราชกฤษฎีกากำหนดเขตที่ดินในบริเวณที่ที่จะเวนคืนเพื่อสร้างและขยายทางหลวงแผ่นดินหมายเลข ๑๐๘ สายต่อทางของเทศบาลนครเชียงใหม่ควบคุม-ต่อเขตเทศบาลเมืองแม่ฮ่องสอนควบคุม ตอนบ้านห้วยโป่ง-ต่อเขตเทศบาลเมืองแม่ฮ่องสอนควบคุม พ.ศ. ๒๕๓๕”

มาตรา ๒ พระราชกฤษฎีกานี้ให้ใช้บังคับตั้งแต่วันถัดจากวันประกาศในราชกิจจานุเบกษาเป็นต้นไป

มาตรา ๓ พระราชกฤษฎีกานี้ให้ใช้บังคับได้มีกำหนดสี่ปี

มาตรา ๔ ให้อธิบดีกรมทางหลวงเป็นเจ้าหน้าที่เวนคืนตามพระราชกฤษฎีกานี้

มาตรา ๕ เขตที่ดินในบริเวณที่ที่จะเวนคืนตามพระราชกฤษฎีกานี้ อยู่ในท้องที่อำเภอเมืองแม่ฮ่องสอน จังหวัดแม่ฮ่องสอน มีส่วนกว้างสองร้อยเมตร ทั้งนี้ ภายในแนวเขตตามแผนที่ท้ายพระราชกฤษฎีกานี้

มาตรา ๖ ให้รัฐมนตรีว่าการกระทรวงคมนาคมรักษาการตามพระราชกฤษฎีกานี้

ผู้รับสนองพระบรมราชโองการ

บรรหาร ศิลปอาชา

นายกรัฐมนตรี

๒๕๓๖

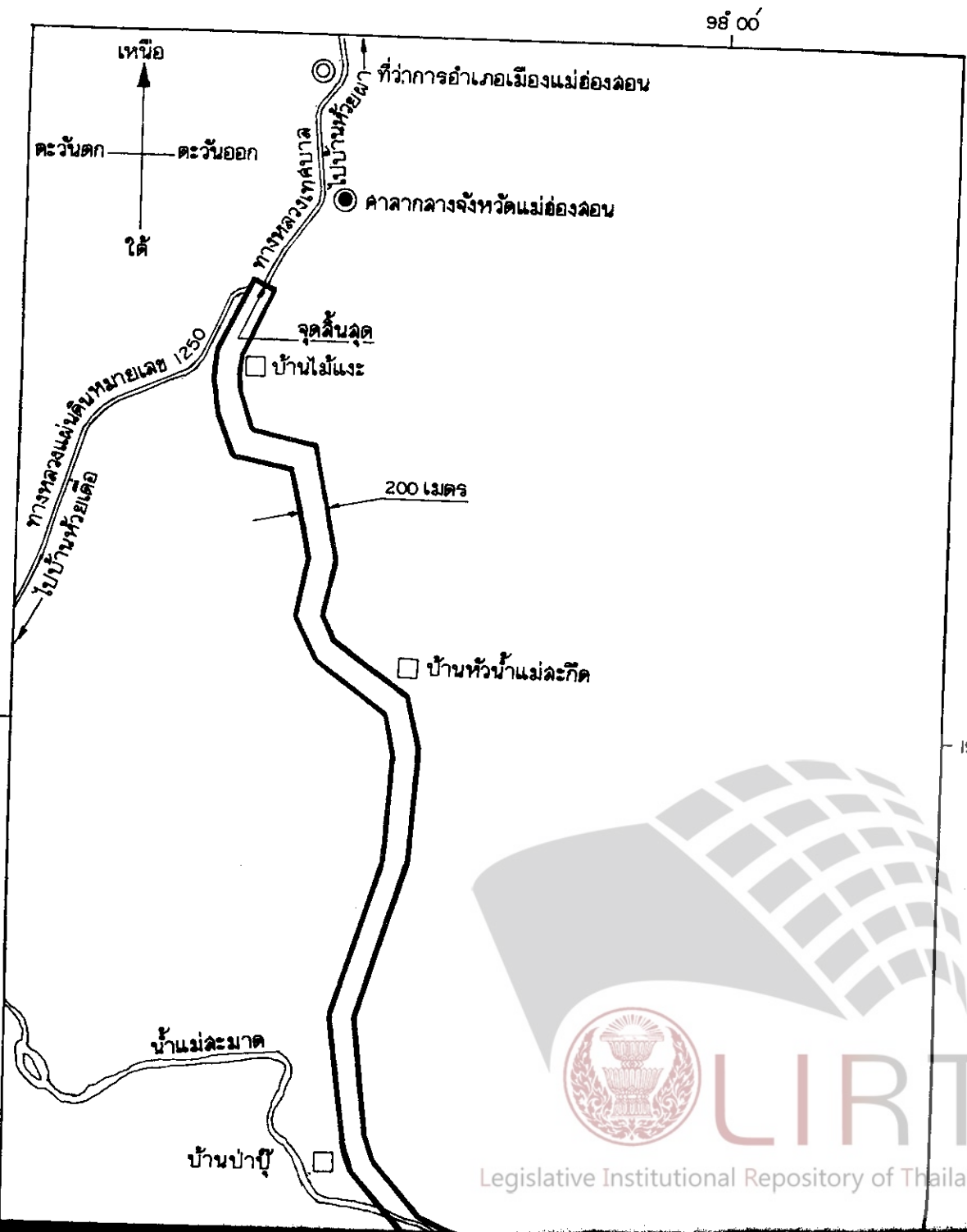
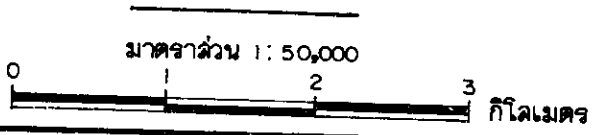
อะเวณคิน
คววม-
คววม

เบกษา

อเมือง
ระราช

แผนที่ท้ายพระราชกฤษฎีกา
กำหนดเขตที่ดินในบริเวณที่ที่จะเวนคืน
เพื่อสร้างและขยายทางหลวงแผ่นดินหมายเลข 108

สายต่อทางของเทศบาลนครเชียงใหม่ควบคุม - ต่อเขตเทศบาลเมืองแม่ฮ่องสอนควบคุม
ตอนบ้านห้วยโป่ง - ต่อเขตเทศบาลเมืองแม่ฮ่องสอนควบคุม
พ.ศ. 2539



บ้านผาบ่อง

อำเภอเมืองแม่ฮ่องสอน
จังหวัดแม่ฮ่องสอน

ป่าสงวนแห่งชาติ
ป่าแม่ปายฝั่งซ้าย

200 เมตร

น้ำแม่ละมวด

๑๙ ๑๐

๑๙ ๑๐

น้ำแม่จ่า

ห้วยฉีก

ห้วยโป่งกาบ

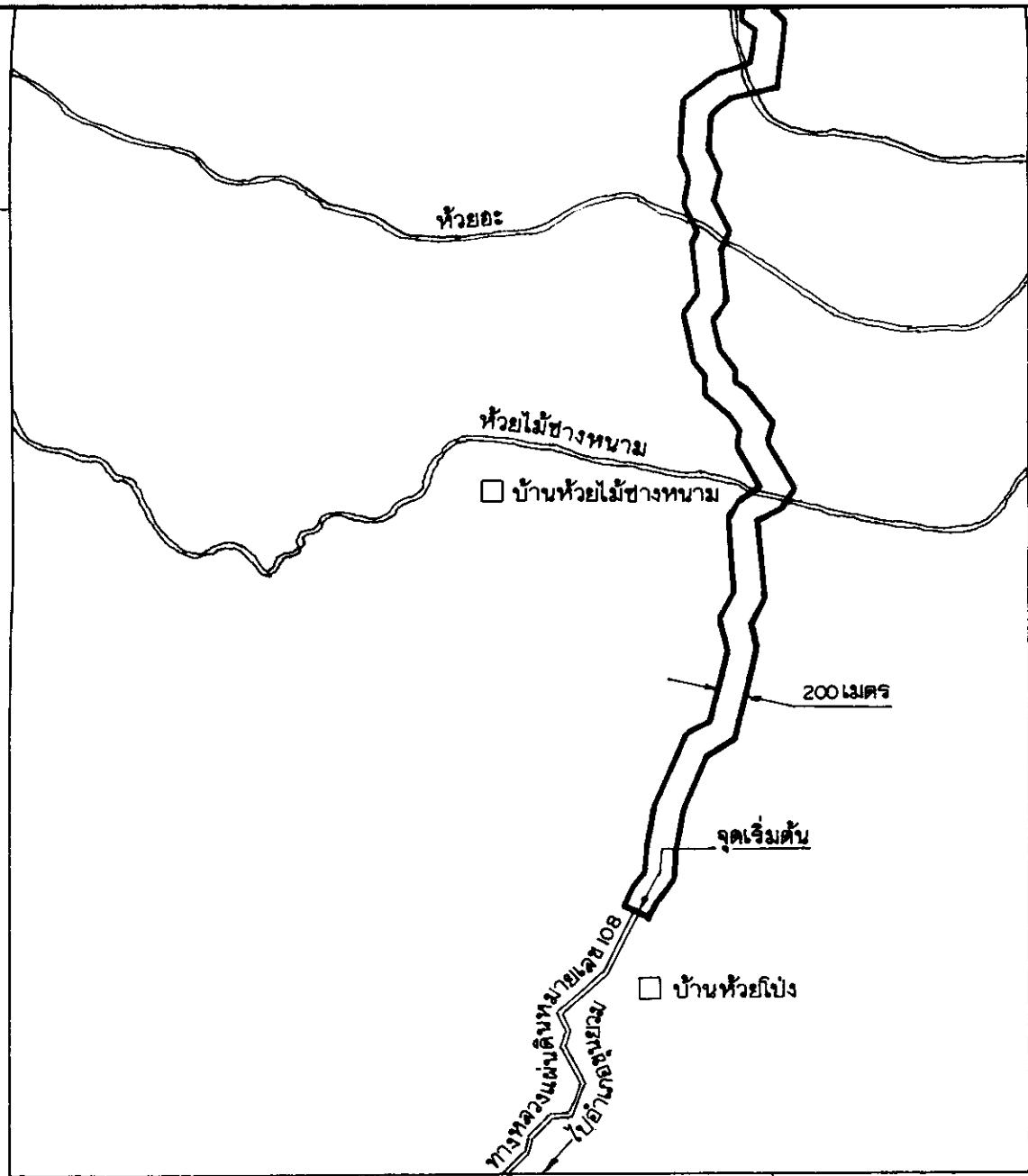


LIRT

Legislative Institutional Repository of Thailand







๑๙ ๐๕

๑๙ ๐๕



๙๘ ๐๐

เครื่องหมาย

-  แนวเขตที่ดินในบริเวณที่จะเวนคืน
-  ทางหลวง
-  แม่น้ำ ห้วย
-  ศาลากลางจังหวัด
-  ที่ว่าการอำเภอ
-  หมู่บ้าน

Mh
 (นายพิเชียร เจริญกุลกิจ)
 ผู้อำนวยการสำนักจัดกรรมสิทธิ์ที่ดิน

mm.j
 (นายฉันทน์ ศรีรุ่งโรจน์)
 อธิบดีกรมทางหลวง



LIPT

Legislative Institutional Repository of Thailand

หมายเหตุ :- เหตุผลในการประกาศใช้พระราชกฤษฎีกานี้ คือ เนื่องจากมีความจำเป็นจะต้องสร้างและขยายทางหลวงแผ่นดินหมายเลข ๑๐๘ สายต่อทางของเทศบาลนครเชียงใหม่ควบคุม - ต่อเขตเทศบาลเมืองแม่ฮ่องสอนควบคุม คอนกรีตห้วยโป่ง-ต่อเขตเทศบาลเมืองแม่ฮ่องสอนควบคุม ในท้องที่อำเภอเมืองแม่ฮ่องสอน จังหวัดแม่ฮ่องสอน เพื่ออำนวยความสะดวกและความรวดเร็วแก่การจราจรและการขนส่งอันเป็นกิจการสาธารณูปโภค ในกรณีสมควรกำหนดเขตที่ดินในบริเวณที่จะเวนคืนในท้องที่ดังกล่าว เพื่อให้เจ้าหน้าที่หรือผู้ซึ่งได้รับมอบหมายจากเจ้าหน้าที่มีสิทธิเข้าไปทำการสำรวจและเพื่อทราบข้อเท็จจริงเกี่ยวกับอสังหาริมทรัพย์ที่จะต้องเวนคืนที่แน่นอน จึงจำเป็นต้องตราพระราชกฤษฎีกานี้