



พระราชกฤษฎีกา

กำหนดเขตที่ดินในบริเวณที่จะเวนคืน
ในท้องที่อำเภอบ้านไร่ จังหวัดอุทัยธานี อำเภอหันคา
จังหวัดชัยนาท และอำเภอเดิมบางนางบวช
กิ่งอำเภอด่านช้าง อำเภอเดิมบางนางบวช
อำเภอสามชุก จังหวัดสุพรรณบุรี
พ.ศ. ๒๕๖๑

ภูมิพลอดุลยเดช ป.ร.

ให้ไว้ ณ วันที่ ๑๖ กันยายน พ.ศ. ๒๕๖๑
เป็นปีที่ ๓๓ ในรัชกาลปัจจุบัน

พระบาทสมเด็จพระปรมินทรมหาภูมิพลอดุลยเดช มีพระบรม
ราชโองการโปรดเกล้าฯ ให้ประกาศว่า

โดยที่เป็นการสมควรกำหนดเขตที่ดินที่จะทำการสำรวจเพื่อเวนคืน
ในท้องที่อำเภอบ้านไร่ จังหวัดอุทัยธานี อำเภอหันคา จังหวัดชัยนาท

เล
แ
อ
ร
ว
เก
เข
อ
ด
พ
1

๒๕๒๑

และอำเภอเดิมบางนางบวช กิ่งอำเภอด่านช้าง อำเภอเดิมบางนางบวช
อำเภอสามชุก จังหวัดสุพรรณบุรี เพื่อประโยชน์ในการชลประทาน

อาศัยอำนาจตามความในมาตรา ๒๕ แห่งธรรมนูญการปกครอง
ราชอาณาจักร พุทธศักราช ๒๕๒๐ และมาตรา ๖ แห่งพระราชบัญญัติ
ว่าด้วยการเวนคืนอสังหาริมทรัพย์ พ.ศ. ๒๕๑๗ จึงทรงพระกรุณาโปรด
เกล้าฯ ให้ตราพระราชกฤษฎีกาขึ้นไว้ ดังต่อไปนี้

มาตรา ๑ พระราชกฤษฎีกานี้เรียกว่า “พระราชกฤษฎีกากำหนด
เขตที่ดินในบริเวณที่จะเวนคืนในท้องที่อำเภอบ้านไร่ จังหวัดอุทัยธานี
อำเภอหันคา จังหวัดชัยนาท และอำเภอเดิมบางนางบวช กิ่งอำเภอ
ด่านช้าง อำเภอเดิมบางนางบวช อำเภอสามชุก จังหวัดสุพรรณบุรี
พ.ศ. ๒๕๒๑”

มาตรา ๒ พระราชกฤษฎีกานี้ให้ใช้บังคับตั้งแต่วันถัดจากวัน
ประกาศในราชกิจจานุเบกษาเป็นต้นไป

มาตรา ๓ พระราชกฤษฎีกานี้ให้มียุทธวิธี

มาตรา ๔ ให้อธิบดีกรมชลประทานเป็นเจ้าหน้าที่เวนคืนอสังหา
ริมทรัพย์ตามพระราชกฤษฎีกานี้

มาตรา ๕ บริเวณที่ดินที่จะทำการสำรวจเพื่อเวนคืนตามพระราช
กฤษฎีกานี้ในท้องที่อำเภอบ้านไร่ จังหวัดอุทัยธานี อำเภอหันคา จังหวัด



ชั้นนาท และอำเภอเดิมบางนางบวช กิ่งอำเภอด่านช้าง อำเภอเดิมบางนางบวช อำเภอสามชุก จังหวัดสุพรรณบุรี ภายในแนวเขตตามแผนที่ท้ายพระราชกฤษฎีกานี้

มาตรา ๖ ให้รัฐมนตรีว่าการกระทรวงเกษตรและสหกรณ์รักษาการตามพระราชกฤษฎีกานี้

ผู้รับสนองพระบรมราชโองการ

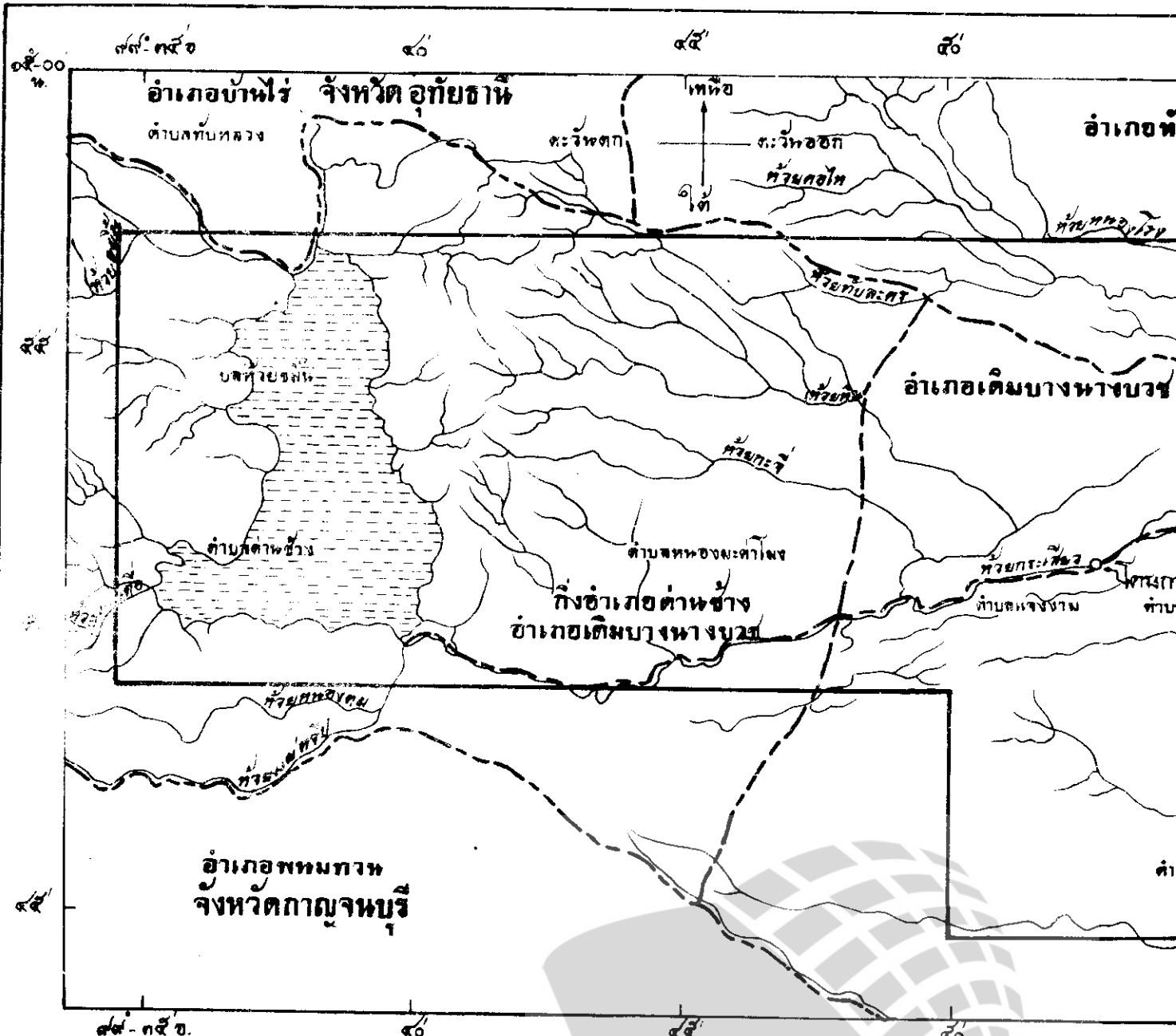
ส. โทตระกิตย์

รองนายกรัฐมนตรี





คืนของอำเภอบ้านไร่ จังหวัดอุทัยธานี อำเภอท่าตะครุฑ จังหวัดฉะเชิงเทรา และอำเภอเดิมบางนางบวช จังหวัดสุพรรณบุรี

พ.ศ. ๒๔๒๑

มาตราสี่ห ๑: ๒๐๐,๐๐๐



เครื่องหมาย

-  แพรเขตที่ดินที่จะทำการสำรวจเพื่อเวนคืน
-  เขตทำาง
-  เขตจังหวัด
-  เขตอำเภอ



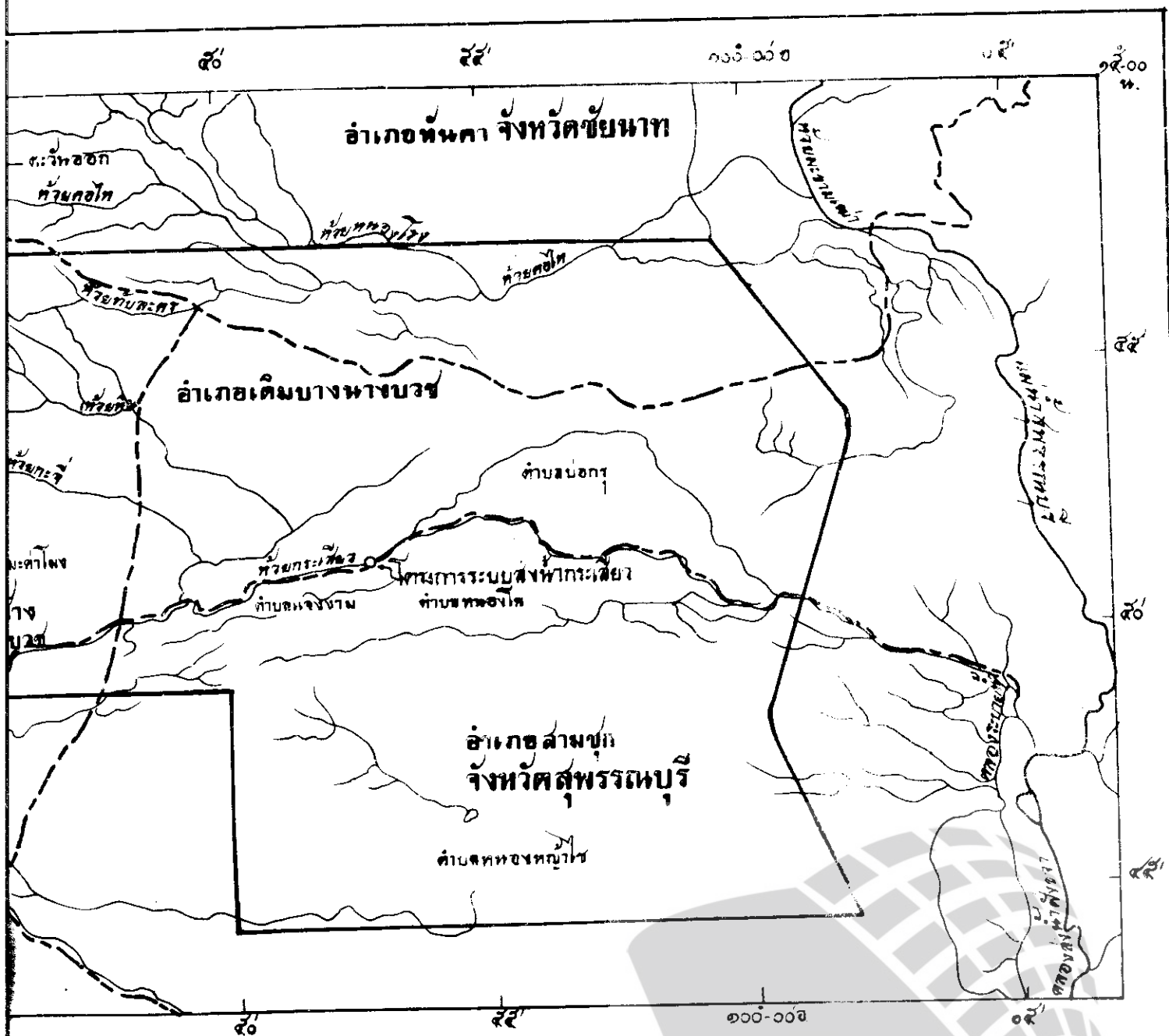
LIRT

ปฏิญญากำหนดเขตที่ดินใหม่บริเวณที่เกาะเวทศิ

จังหวัดชัยนาท และอำเภอเดิมบางนางบวช กิ่งอำเภอคำชะอี อำเภอเดิมบางนางบวช อำเภอลำมดุง จังหวัดสุพรรณบุรี

พ.ศ. ๒๕๒๑

มาตราส่วน ๑:๒๐๐,๐๐๐



LIRT

Legislative Institutional Repository of Thailand

กรมชลประทาน	
เขียน / 11/๑๑๑ / ๑๑๑๑	๑๑ ๑๑๑-๑๑
ตรวจ / ๑๑๑๑ / ๑๑๑๑	๑๑๑๑๑
๑๑๑๑๑๑๑๑๑๑๑๑	๑๑๑๑๑๑๑๑๑๑๑๑

หมายเหตุ :- เหตุผลในการประกาศใช้พระราชกฤษฎีกาฉบับนี้ คือ เนื่องจากกรมชลประทานจะทำการก่อสร้างการชลประทานตามโครงการกระเสี้ยว โดยสร้างเขื่อนเก็บกักน้ำ เขื่อนทดน้ำ พร้อมทั้งชุดคลองส่งน้ำ คลองระบายน้ำ และสร้างอาคารชลประทานตามคลอง ให้เสร็จโดยสมบูรณ์ เมื่อสร้างการชลประทานดังกล่าวเสร็จเรียบร้อยแล้วจะได้รับประโยชน์ในการเก็บกักน้ำ และทดน้ำส่งไปช่วยเหลือการทำนาและการเพาะปลูกในเขตโครงการนี้ได้เนื้อที่ประมาณ ๑๓๐,๐๐๐ ไร่ ลดความเสียหายเนื่องจากอุทกภัยในเขตที่มีการชลประทานแล้ว คือ โครงการสามชุก โครงการโพธิ์พระยา และโครงการท่าโบสถ์ จำนวนเนื้อที่ประมาณ ๓๐๐,๐๐๐ ไร่ และสามารถส่งน้ำช่วยการเพาะปลูกพืชในฤดูแล้งได้อีกประมาณ ๖๕,๐๐๐ ไร่ ในการนี้สมควรให้เจ้าหน้าที่ใดมีอำนาจเข้าไปทำการสำรวจที่ดินที่จะใช้ในการก่อสร้าง จึงจำเป็นต้องตราพระราชกฤษฎีกานี้