

พระราชกฤษฎีกา

กำหนดเขตที่ดิน ในท้องที่ตำบลช่องกุ่ม ตำบลหนองหมากฝ้าย
ตำบลหนองตะเคียนบอน ตำบลโนนหมากเค็ง ตำบลห้วยโจด อำเภอพัฒนานคร
และตำบลโคกปี่ฆ้อง ตำบลท่าแยก ตำบลหนองบอน ตำบลท่าเกษม
ตำบลสระแก้ว อำเภอเมืองสระแก้ว จังหวัดสระแก้ว
ให้เป็นเขตปฏิรูปที่ดิน
พ.ศ. ๒๕๕๒

ภูมิพลอดุลยเดช ป.ร.

ให้ไว้ ณ วันที่ ๒๕ กรกฎาคม พ.ศ. ๒๕๕๒
เป็นปีที่ ๕๕ ในรัชกาลปัจจุบัน

พระบาทสมเด็จพระปรมินทรมหาภูมิพลอดุลยเดช มีพระบรมราชโองการโปรดเกล้าฯ ให้
ประกาศว่า

โดยที่เป็นการสมควรกำหนดเขตที่ดิน ในท้องที่ตำบลช่องกุ่ม ตำบลหนองหมากฝ้าย ตำบล
หนองตะเคียนบอน ตำบลโนนหมากเค็ง ตำบลห้วยโจด อำเภอพัฒนานคร และตำบลโคกปี่ฆ้อง ตำบล
ท่าแยก ตำบลหนองบอน ตำบลท่าเกษม ตำบลสระแก้ว อำเภอเมืองสระแก้ว จังหวัดสระแก้ว ให้เป็น
เขตปฏิรูปที่ดิน

อาศัยอำนาจตามความในมาตรา ๒๒๑ ของรัฐธรรมนูญแห่งราชอาณาจักรไทย และมาตรา ๒๕
วรรคหนึ่ง แห่งพระราชบัญญัติการปฏิรูปที่ดินเพื่อเกษตรกรรม พ.ศ. ๒๕๑๘ จึงทรงพระกรุณาโปรดเกล้าฯ ให้
ให้ตราพระราชกฤษฎีกาขึ้นไว้ ดังต่อไปนี้

มาตรา ๑ พระราชกฤษฎีกานี้เรียกว่า “พระราชกฤษฎีกากำหนดเขตที่ดิน ในท้องที่ตำบลช่องกุ่ม
ตำบลหนองหมากฝ้าย ตำบลหนองตะเคียนบอน ตำบลโนนหมากเค็ง ตำบลห้วยโจด อำเภอพัฒนานคร



LIRT

และตำบลโคกปี่ฆ้อง ตำบลท่าแยก ตำบลหนองบอน ตำบลท่าเกษม ตำบลสระแก้ว อำเภอเมืองสระแก้ว จังหวัดสระแก้ว ให้เป็นเขตปฏิรูปที่ดิน พ.ศ. ๒๕๕๒”

มาตรา ๒ พระราชกฤษฎีกานี้ให้ใช้บังคับตั้งแต่วันถัดจากวันประกาศในราชกิจจานุเบกษา เป็นต้นไป

มาตรา ๓ ให้ที่ดินในท้องที่ตำบลช่อกลุ่ม ตำบลหนองหมากฝ้าย ตำบลหนองตะเคียนบอน ตำบลโนนหมากเค็ง ตำบลห้วยโจด อำเภอวัฒนานคร และตำบลโคกปี่ฆ้อง ตำบลท่าแยก ตำบลหนองบอน ตำบลท่าเกษม ตำบลสระแก้ว อำเภอเมืองสระแก้ว จังหวัดสระแก้ว ภายในแนวเขตตามแผนที่ท้ายพระราชกฤษฎีกานี้ เป็นเขตปฏิรูปที่ดิน

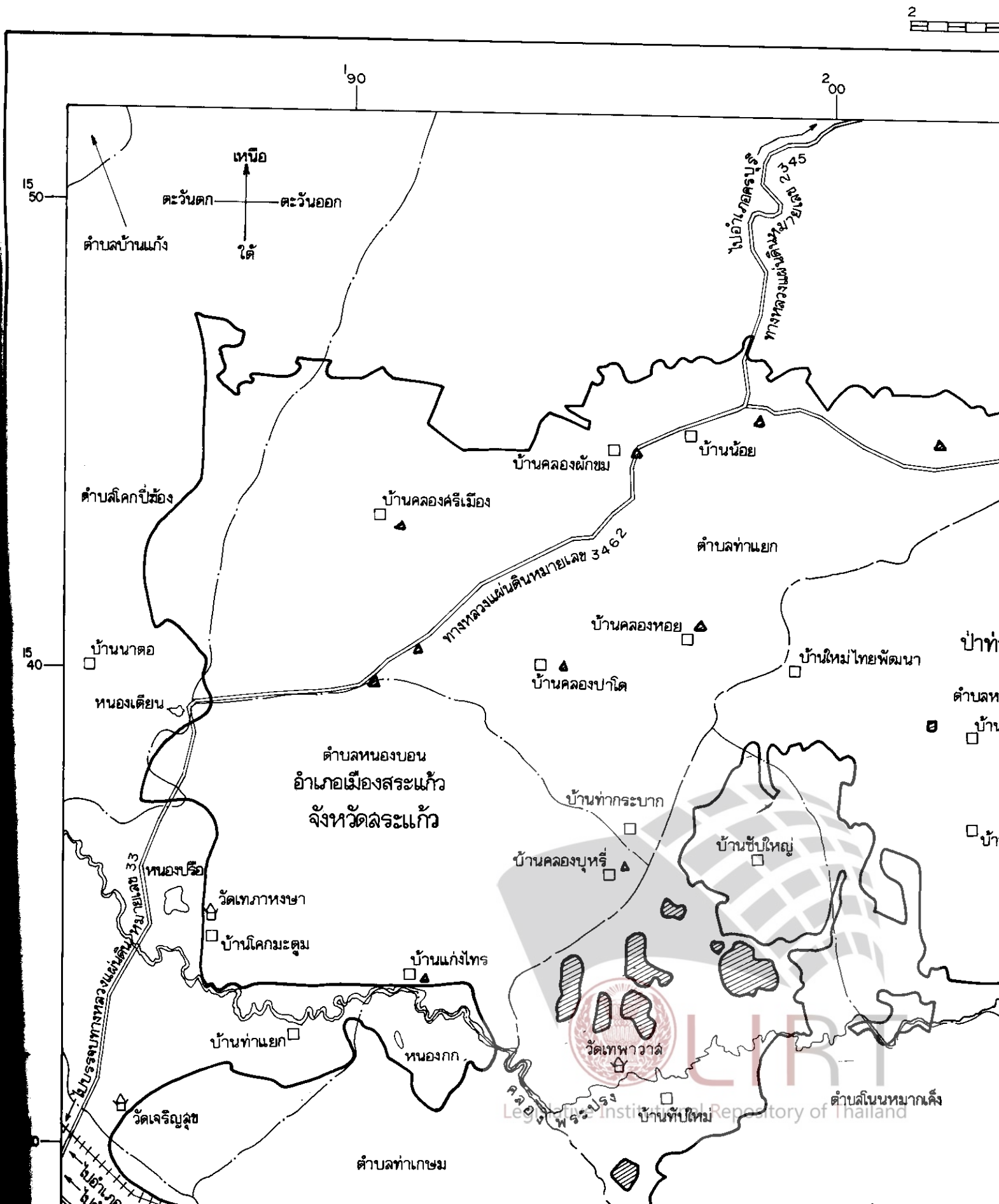
มาตรา ๔ ให้รัฐมนตรีว่าการกระทรวงการคลัง รัฐมนตรีว่าการกระทรวงเกษตรและสหกรณ์ และรัฐมนตรีว่าการกระทรวงมหาดไทยรักษาการตามพระราชกฤษฎีกานี้

ผู้รับสนองพระบรมราชโองการ

ชวน หลีกภัย

นายกรัฐมนตรี

กำหนดเขตที่ดิน ในท้องที่ตำบลช่องกุ่ม ตำบลหนองหมากฝ้าย ตำบลหนองตะเคียนบอน ตำบลโนนหมากเค็ง




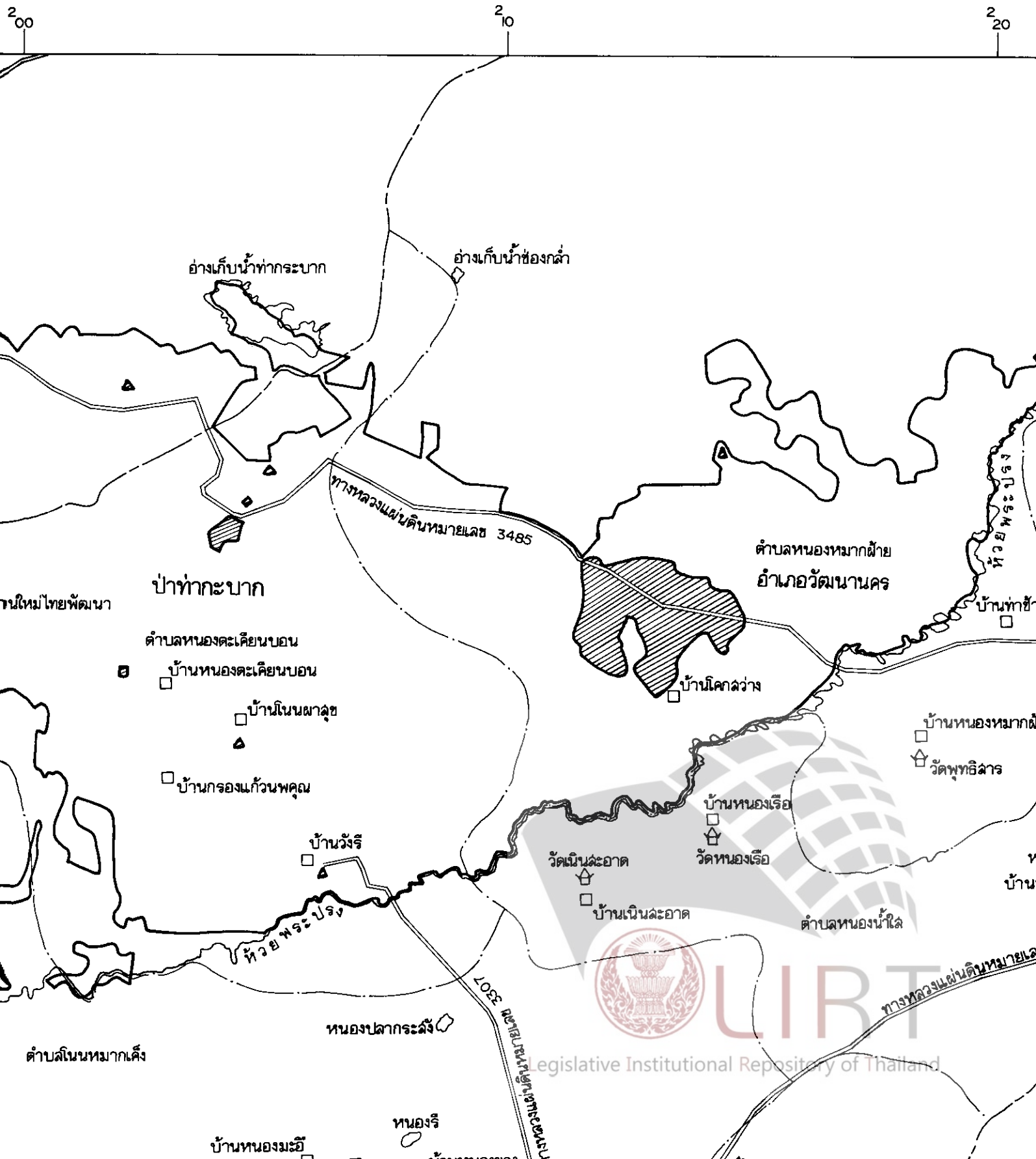
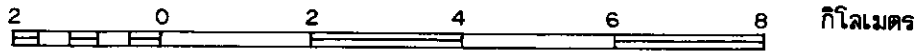
แผนที่ท้ายพระราชกฤษฎีกา

อน ตำบลโนนหมากเค็ง ตำบลห้วยโจด อำเภอวัฒนานคร และตำบลโคกปี่ฆ้อง ตำบลท่าแขก ตำบลหนองบอน ตำบลท่าเกษม ตำบล

ให้เป็นเขตปฏิรูปที่ดิน

พ.ศ. 2542

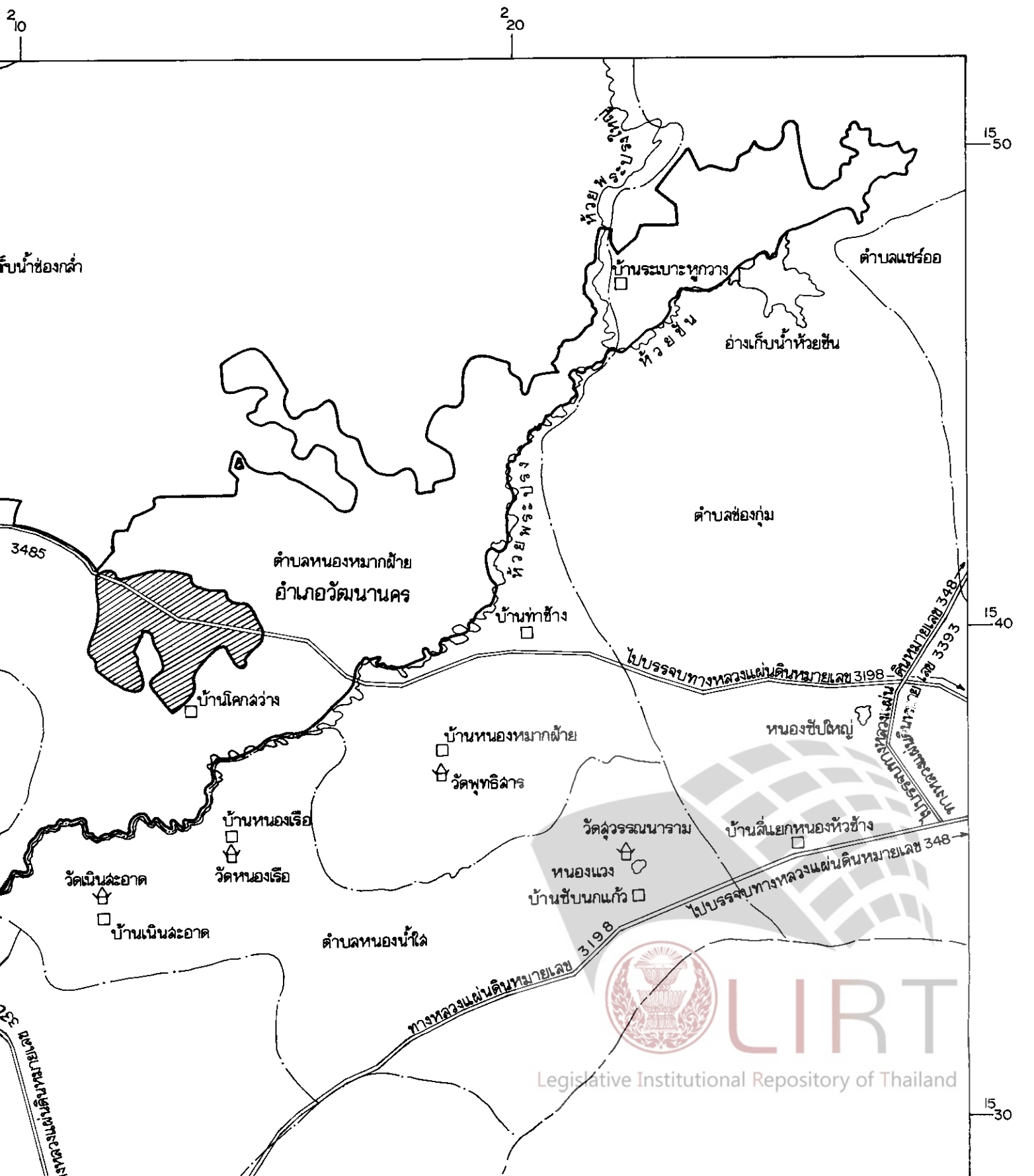
มาตราส่วน 1:8100,000



LIERT

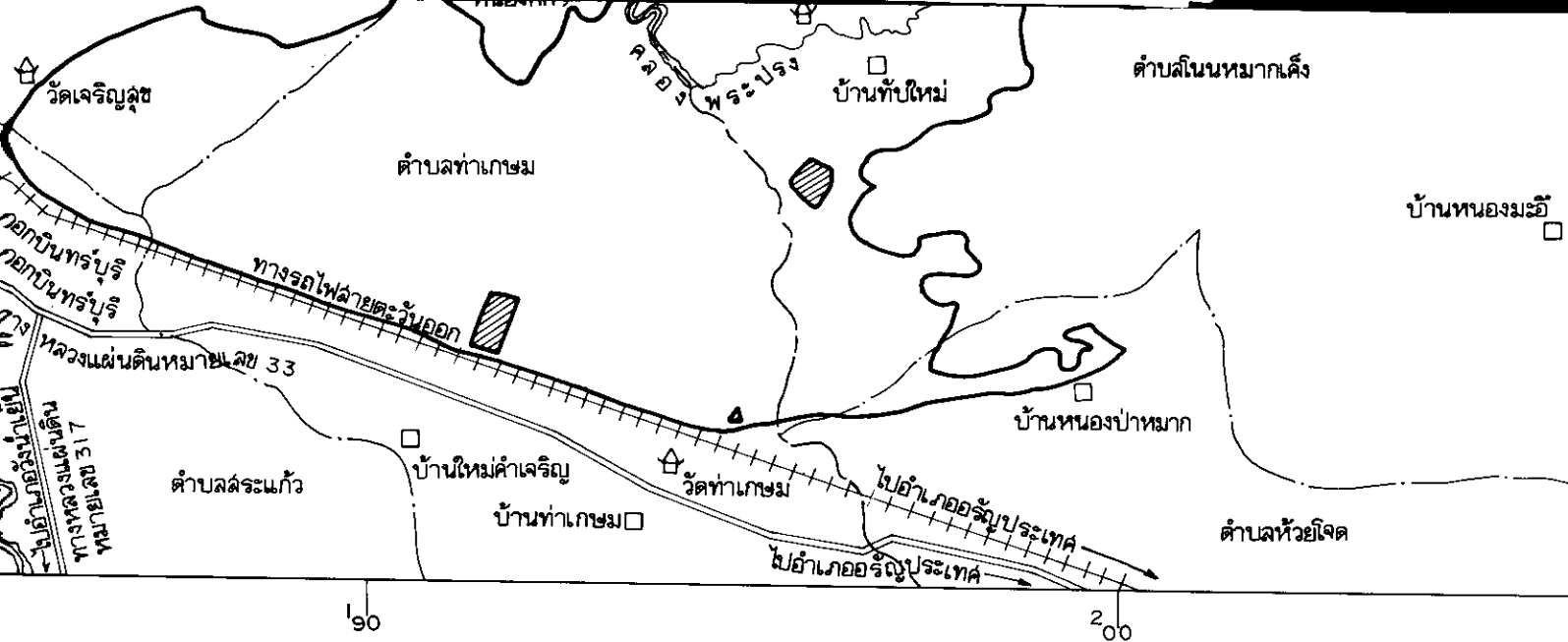
Legislative Institutional Repository of Thailand

8 กิโลเมตร













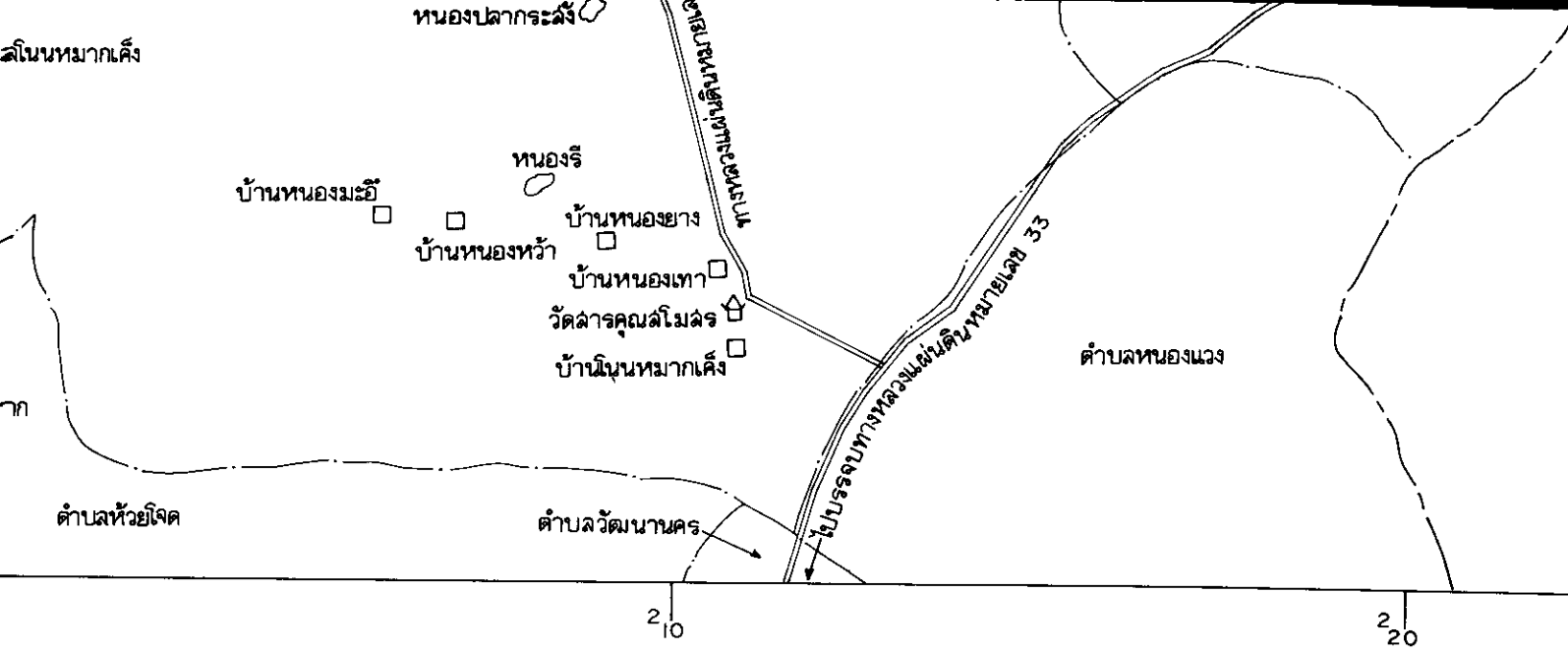
LIRT

Legislative Institutional Repository of Thailand



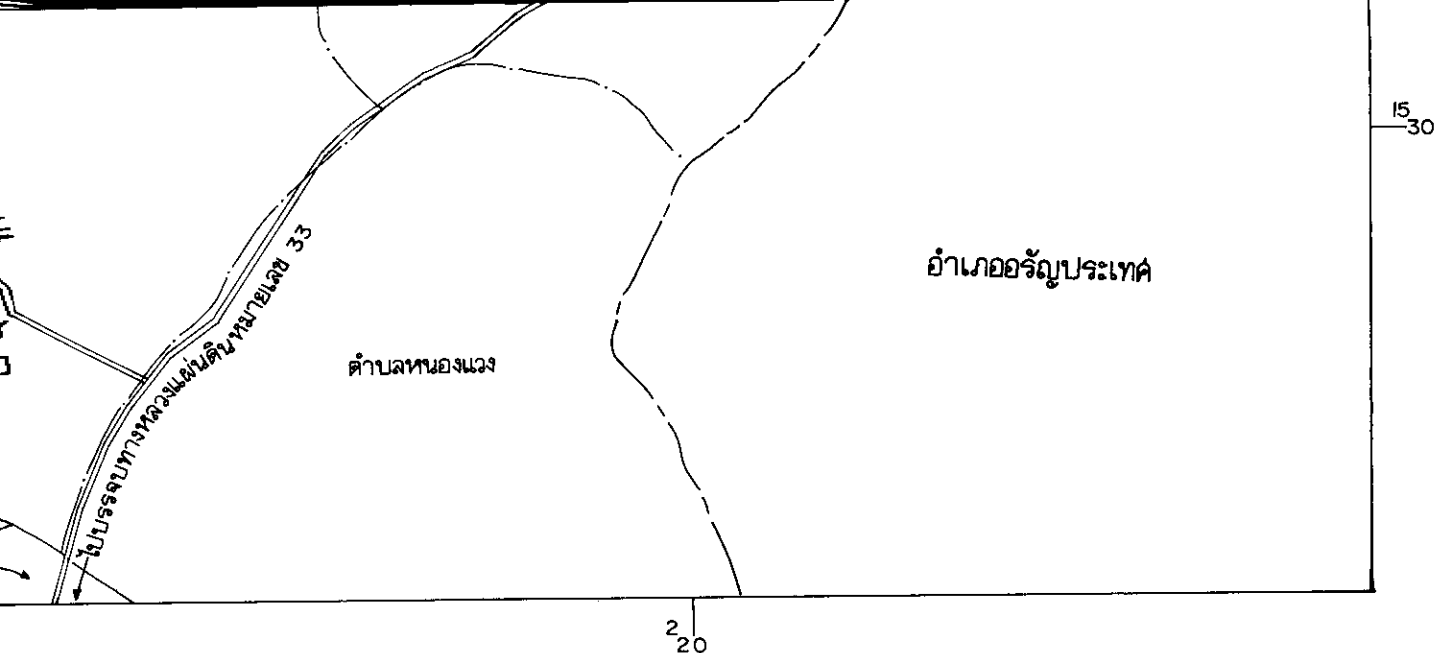
หมาย

-  แนวเขตปฏิรูปที่ดิน
-  บริเวณที่กันออกจากเขตปฏิรูปที่ดิน
-  เขตอำเภอ
-  เขตตำบล
-  ทางหลวง
-  ทางรถไฟ
-  คลอง ห้วย
-  อ่างเก็บน้ำ หนอง
-  หมู่บ้าน
-  วัด



เล





อำเภอรัฐประศาสตร์

ตำบลหนองม่วง

(นายวิชัย วิจิตรวัฒนา)

ผู้อำนวยการกองจัดการปฏิรูปที่ดิน

(นายอุศร ชจรเวทาคัน)

เลขที่ การดำเนินงาน การปฏิรูปที่ดินเพื่อเกษตรกรรม



Legislative Institution of Thailand

ชื่อและที่อยู่
 ส่วนงาน: สำนักนิติกร
 สำนักเลขานุการ
 78 ถ.ราชดำเนิน
 กทม. 10300

หมายเหตุ :- เหตุผลในการประกาศใช้พระราชกฤษฎีกาฉบับนี้ คือ เนื่องจากในท้องที่ตำบลช่องกุ่ม ตำบลหนองหมากฝ้าย ตำบลหนองตะเคียนบอน ตำบลโนนหมากเค็ง ตำบลห้วยโจด อำเภอวัฒนานคร และตำบลโคกปี่ฆ้อง ตำบลท่าแยก ตำบลหนองบอน ตำบลท่าเกษม ตำบลสระแก้ว อำเภอเมืองสระแก้ว จังหวัดสระแก้ว มีเกษตรกรผู้ไม่มีที่ดินประกอบเกษตรกรรมเป็นของตนเอง หรือมีที่ดินเล็กน้อยไม่เพียงพอแก่การครองชีพ หรือต้องเช่าที่ดินของผู้ประกอบเกษตรกรรมอยู่เป็นจำนวนมาก สมควรกำหนดเขตที่ดินในท้องที่ดังกล่าวให้เป็นเขตปฏิรูปที่ดิน จึงจำเป็นต้องตราพระราชกฤษฎีกานี้