

พระราชกฤษฎีกา

กำหนดเขตที่ดิน ในท้องที่ตำบลบ่อเบี้ย ตำบลม่วงเจ็ดต้น
ตำบลบ้านโคก ตำบลนาขุม อำเภอบ้านโคก ตำบลฟากท่า
ตำบลสองคอน ตำบลบ้านเสี้ยว ตำบลสองห้อง อำเภอฟากท่า
และตำบลห้วยมุ่น ตำบลเด่นเหล็ก ตำบลแสนตอ
อำเภอน้ำป่าด จังหวัดอุดรดิตถ์
ให้เป็นเขตปฏิรูปที่ดิน
พ.ศ. ๒๕๕๑

ภูมิพลอดุลยเดช ป.ร.

ให้ไว้ ณ วันที่ ๒๕ มีนาคม พ.ศ. ๒๕๕๑

เป็นปีที่ ๕๑ ในรัชกาลปัจจุบัน

พระบาทสมเด็จพระปรมินทรมหาภูมิพลอดุลยเดช มีพระบรมราชโองการโปรดเกล้าฯ ให้
ประกาศว่า

โดยที่เป็นการสมควรกำหนดเขตที่ดิน ในท้องที่ตำบลบ่อเบี้ย ตำบลม่วงเจ็ดต้น ตำบลบ้านโคก
ตำบลนาขุม อำเภอบ้านโคก ตำบลฟากท่า ตำบลสองคอน ตำบลบ้านเสี้ยว ตำบลสองห้อง อำเภอฟากท่า
และตำบลห้วยมุ่น ตำบลเด่นเหล็ก ตำบลแสนตอ อำเภอน้ำป่าด จังหวัดอุดรดิตถ์ ให้เป็นเขตปฏิรูปที่ดิน

อาศัยอำนาจตามความในมาตรา ๒๒๑ ของรัฐธรรมนูญแห่งราชอาณาจักรไทย และมาตรา ๒๕
วรรคหนึ่ง แห่งพระราชบัญญัติการปฏิรูปที่ดินเพื่อเกษตรกรรม พ.ศ. ๒๕๑๘ จึงทรงพระกรุณาโปรดเกล้าฯ ให้
ให้ตราพระราชกฤษฎีกาขึ้นไว้ ดังต่อไปนี้



LIRT

มาต
ตำบลม่วงเจ็ด
บ้านเสี้ยว ต้า
จังหวัดอุดรดิ
มา
เป็นต้นไป
มา
บ้านโคก ต้า
ตำบลเด่น
กฤษฎีกานี้
ม
และรัฐมนตรี
ผู้รับสนอ
๑
๑

มาตรา ๑ พระราชกฤษฎีกานี้เรียกว่า “พระราชกฤษฎีกากำหนดเขตที่ดิน ในท้องที่ตำบลบ่อเบี้ย ตำบลม่วงเจ็ดต้น ตำบลบ้านโคก ตำบลนาชุม อำเภอบ้านโคก ตำบลฟากท่า ตำบลสองคอน ตำบลบ้านเสี้ยว ตำบลสองห้อง อำเภอฟากท่า และตำบลห้วยมุ่น ตำบลเด่นเหล็ก ตำบลแสนตอ อำเภอน้ำป่าด จังหวัดอุตรดิตถ์ ให้เป็นเขตปฏิรูปที่ดิน พ.ศ. ๒๕๕๑”

มาตรา ๒ พระราชกฤษฎีกานี้ให้ใช้บังคับตั้งแต่วันถัดจากวันประกาศในราชกิจจานุเบกษา เป็นต้นไป

มาตรา ๓ ให้ที่ดินในท้องที่ตำบลบ่อเบี้ย ตำบลม่วงเจ็ดต้น ตำบลบ้านโคก ตำบลนาชุม อำเภอบ้านโคก ตำบลฟากท่า ตำบลสองคอน ตำบลบ้านเสี้ยว ตำบลสองห้อง อำเภอฟากท่า และตำบลห้วยมุ่น ตำบลเด่นเหล็ก ตำบลแสนตอ อำเภอน้ำป่าด จังหวัดอุตรดิตถ์ ภายในแนวเขตตามแผนที่ท้ายพระราชกฤษฎีกานี้ เป็นเขตปฏิรูปที่ดิน

มาตรา ๔ ให้รัฐมนตรีว่าการกระทรวงการคลัง รัฐมนตรีว่าการกระทรวงเกษตรและสหกรณ์ และรัฐมนตรีว่าการกระทรวงมหาดไทยรักษาการตามพระราชกฤษฎีกานี้

ผู้รับสนองพระบรมราชโองการ

ชวน หลีกภัย

นายกรัฐมนตรี

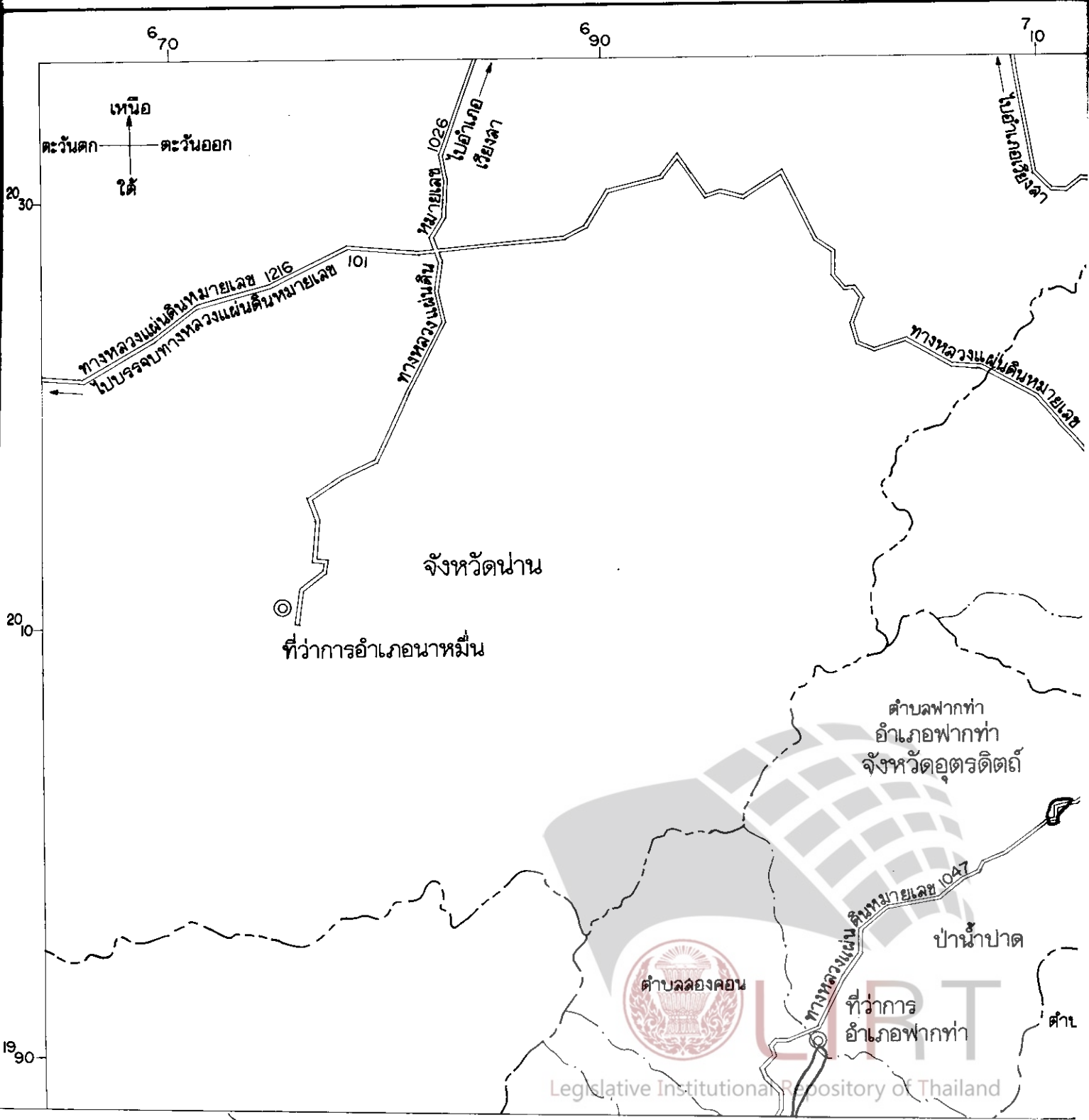
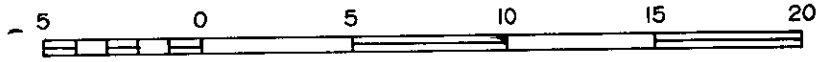


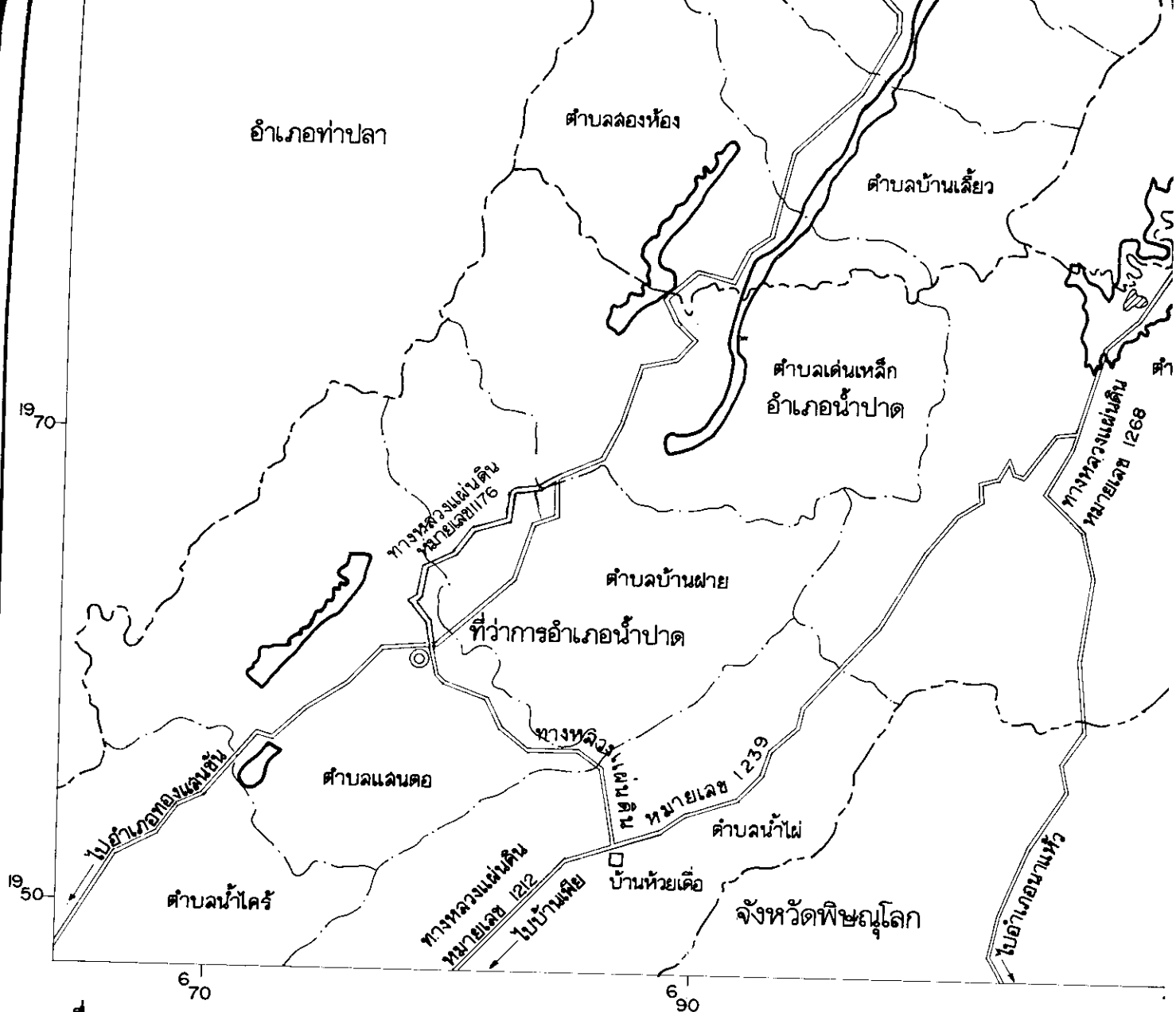
แผนที่ท้ายพระราชกฤษฎีกา

กำหนดเขตที่ดิน ในท้องที่ตำบลปอเปี๊ยะ ตำบลม่วงเจ็ดต้น ตำบลบ้านโคก ตำบลนาชุม อำเภอบ้านโคก ตำบลฟากท่า ตำบล
และตำบลห้วยมุ่น ตำบลเด่นเหล็ก ตำบลแสนตอ อำเภอน้ำปาด จังหวัดอุ
ให้เป็นเขตปฏิรูปที่ดิน


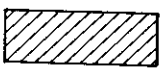
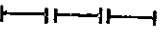

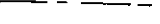
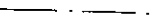



พ.ศ. 2541

มาตราส่วน 1 : 250,000

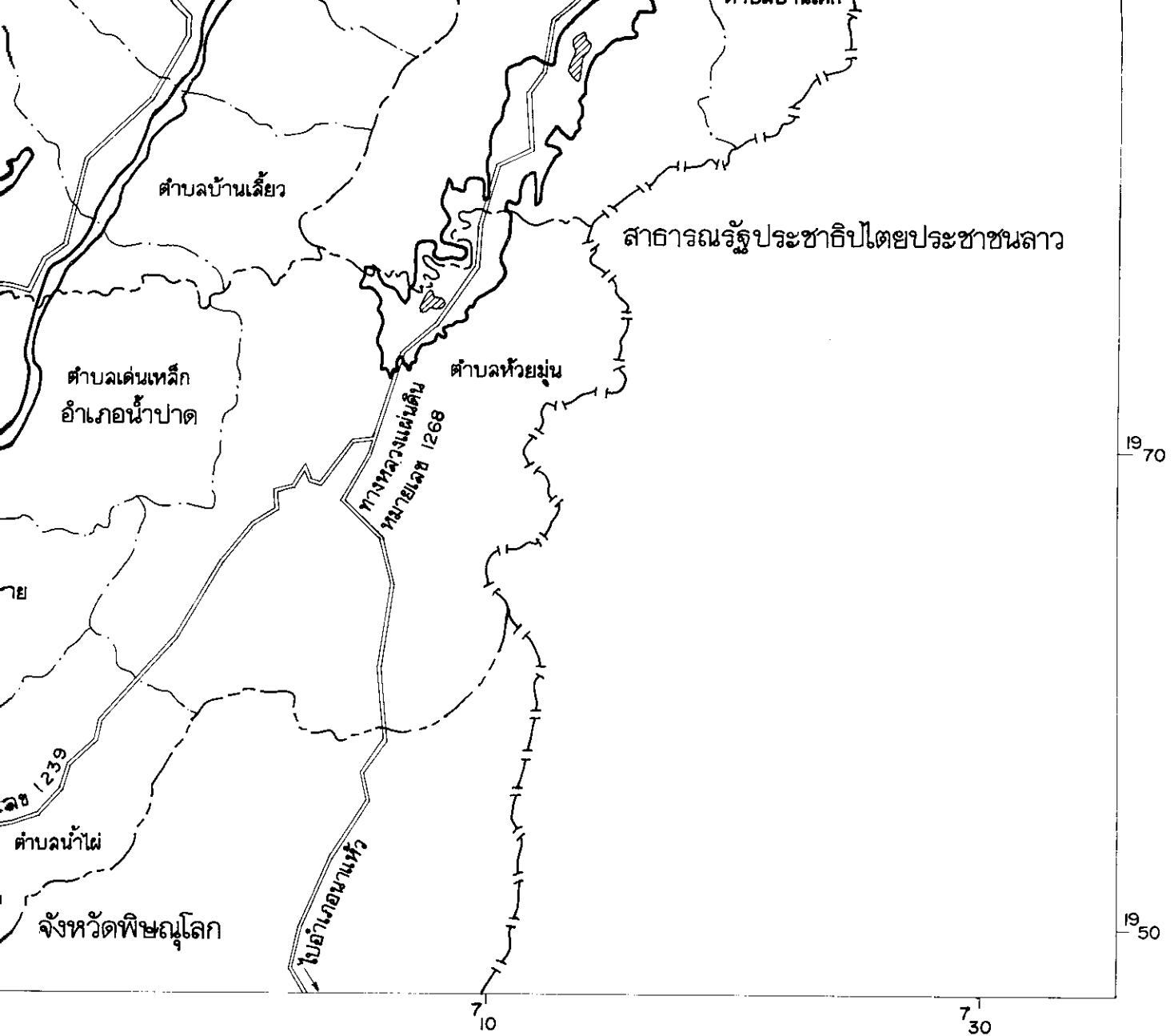




เครื่องหมาย

-  แนวเขตปฏิรูปที่ดิน
-  บริเวณที่กันออกจากเขตปฏิรูปที่ดิน
-  เขตเส้นพรมแดนตามกฎหมาย ระหว่างประเทศไทยกับสาธารณรัฐประชาธิปไตยประชาชนลาว
-  เขตจังหวัด
-  เขตอำเภอ
-  เขตตำบล
-  ทางหลวง
-  ที่ว่าการอำเภอ
-  หมู่บ้าน





สาธารณรัฐประชาธิปไตยประชาชนลาว

(นายกิตติ นุดาลัย)

ผู้อำนวยการกองจัดการปฏิรูปที่ดิน

(นายปอลิตประฉัลภ์ สุริสวัสดิ์)

เลขาธิการสำนักงานการปฏิรูปที่ดินเพื่อเกษตรกรรม



LIRT

Legislative Institutional Repository of Thailand

หมายเหตุ :- เหตุผลในการประกาศใช้พระราชกฤษฎีกาฉบับนี้ คือ เนื่องจากในท้องที่ตำบลบ่อเบี้ย ตำบลม่วงเจ็ดต้น ตำบลบ้านโคก ตำบลนาชุม อำเภอบ้านโคก ตำบลฟากท่า ตำบลสองคอน ตำบลบ้านเสี้ยว ตำบลสองห้อง อำเภอฟากท่า และตำบลห้วยมุ่น ตำบลเด่นเหล็ก ตำบลแสนตอ อำเภอน้ำปาด จังหวัดอุตรดิตถ์ มีเกษตรกรผู้ไม่มีที่ดินประกอบเกษตรกรรมเป็นของตนเอง หรือมีที่ดินเล็กน้อยไม่เพียงพอแก่การครองชีพ หรือต้องเช่าที่ดินของผู้อื่นประกอบเกษตรกรรมอยู่เป็นจำนวนมาก สมควรกำหนดเขตที่ดินในท้องที่ดังกล่าวให้เป็นเขตปฏิรูปที่ดิน จึงจำเป็นต้องตราพระราชกฤษฎีกานี้

