



พระราชกฤษฎีกา

กำหนดเขตที่ดิน ในท้องที่ตำบลปากตม ตำบลเชียงคาน
และตำบลหาดทรายขาว อำเภอเชียงคาน จังหวัดเลย
ให้เป็นเขตปฏิรูปที่ดิน
พ.ศ. ๒๕๕๒

ภูมิพลอดุลยเดช ป.ร.

ให้ไว้ ณ วันที่ ๑๓ พฤศจิกายน พ.ศ. ๒๕๕๒
เป็นปีที่ ๖๔ ในรัชกาลปัจจุบัน

พระบาทสมเด็จพระปรมินทรมหาภูมิพลอดุลยเดช มีพระบรมราชโองการโปรดเกล้าฯ
ให้ประกาศว่า

โดยที่เป็นการสมควรกำหนดเขตที่ดิน ในท้องที่ตำบลปากตม ตำบลเชียงคาน และตำบลหาดทรายขาว
อำเภอเชียงคาน จังหวัดเลย ให้เป็นเขตปฏิรูปที่ดิน

อาศัยอำนาจตามความในมาตรา ๑๘๗ ของรัฐธรรมนูญแห่งราชอาณาจักรไทย และมาตรา ๒๕
วรรคหนึ่ง แห่งพระราชบัญญัติการปฏิรูปที่ดินเพื่อเกษตรกรรม พ.ศ. ๒๕๑๘ อันเป็นกฎหมายที่มีบทบัญญัติ
บางประการเกี่ยวกับการจำกัดสิทธิและเสรีภาพของบุคคล ซึ่งมาตรา ๒๕ ประกอบกับมาตรา ๔๑ มาตรา ๔๒
และมาตรา ๔๓ ของรัฐธรรมนูญแห่งราชอาณาจักรไทย บัญญัติให้กระทำได้โดยอาศัยอำนาจตามบทบัญญัติ
แห่งกฎหมาย จึงทรงพระกรุณาโปรดเกล้าฯ ให้ตราพระราชกฤษฎีกาขึ้นไว้ ดังต่อไปนี้



LIRT

มาตรา ๑ พระราชกฤษฎีกานี้เรียกว่า “พระราชกฤษฎีกากำหนดเขตที่ดิน ในท้องที่ตำบลปากตม ตำบลเชียงคาน และตำบลหาดทรายขาว อำเภอเชียงคาน จังหวัดเลย ให้เป็นเขตปฏิรูปที่ดิน พ.ศ. ๒๕๕๒”

มาตรา ๒ พระราชกฤษฎีกานี้ให้ใช้บังคับตั้งแต่วันถัดจากวันประกาศในราชกิจจานุเบกษา เป็นต้นไป

มาตรา ๓ ให้ที่ดินในท้องที่ตำบลปากตม ตำบลเชียงคาน และตำบลหาดทรายขาว อำเภอเชียงคาน จังหวัดเลย ภายในแนวเขตตามแผนที่ท้ายพระราชกฤษฎีกานี้ เป็นเขตปฏิรูปที่ดิน

มาตรา ๔ ให้รัฐมนตรีว่าการกระทรวงการคลัง รัฐมนตรีว่าการกระทรวงเกษตรและสหกรณ์ และรัฐมนตรีว่าการกระทรวงมหาดไทยรักษาการตามพระราชกฤษฎีกานี้

ผู้รับสนองพระบรมราชโองการ

อภิสิทธิ์ เวชชาชีวะ

นายกรัฐมนตรี

แผนที่ท้ายพระราชกฤษฎีกา
กำหนดเขตที่ดิน ในท้องที่ตำบลปากคม ตำบลเชียงคาน และตำบลหาคทรายขาว อำเภอเชียงคาน จังหวัดเลย
ให้เป็นเขตปฏิรูปที่ดิน



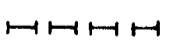

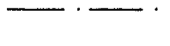





พ.ศ. 2552


มาตราส่วน 1 : 50,000

0 1 2 3 4 กิโลเมตร




เครื่องหมาย

-  แนวเขตปฏิรูปที่ดิน
-  บริเวณที่กินออกจากเขตปฏิรูปที่ดิน
-  เขตเส้นพรมแดน ระหว่างราชอาณาจักรไทยกับสาธารณรัฐประชาธิปไตยประชาชนลาว
-  เขตอำเภอ เขตกิ่งอำเภอ
-  เขตตำบล
-  ทางหลวง ถนน ขยาย
-  ละพาน
-  แม่น้ำ คลอง ห้วย
-  หมู่บ้าน บ้าน
-  วัด ศาลาลูกหลาน


(นายฉิมพันธ์ พลภักดี)

ผู้อำนวยการสำนักจัดการแผนที่และสำเนาที่ดิน



(นายฉิมพันธ์ พลภักดี)

รองเลขาธิการ ปฏิบัติราชการแทน

เลขาธิการสำนักงานการปฏิรูปที่ดินเพื่อเกษตรกรรม

หมายเหตุ :- เหตุผลในการประกาศใช้พระราชกฤษฎีกาฉบับนี้ คือ เนื่องจากในท้องที่ตำบลปากคม ตำบลเชียงคาน และตำบลหาดทรายขาว อำเภอเชียงคาน จังหวัดเลย มีเกษตรกรผู้ไม่มีที่ดินประกอบเกษตรกรรมเป็นของตนเอง หรือมีที่ดินเล็กน้อยไม่เพียงพอแก่การครองชีพ หรือต้องเช่าที่ดินของผู้อื่นประกอบเกษตรกรรมอยู่เป็นจำนวนมาก และโดยที่คณะรัฐมนตรีมีมติให้ดำเนินการปฏิรูปที่ดินเพื่อเกษตรกรรมในที่ดินเขตป่าสงวนแห่งชาติ ป่าภูซาง และป่าภูนกกก ในส่วนที่มีสภาพเป็นป่าเสื่อมโทรมแล้ว สมควรกำหนดเขตที่ดินในท้องที่ดังกล่าวให้เป็นเขตปฏิรูปที่ดิน จึงจำเป็นต้องตราพระราชกฤษฎีกานี้