

พระราชกฤษฎีกา

กำหนดเขตที่ดินในบริเวณที่ที่จะเวนคืน เพื่อสร้างและขยายทางหลวงแผ่นดิน

หมายเลข ๑๑๗๔ สายแยกทางหลวงแผ่นดินหมายเลข ๑๐๒๐

(สันตน์มื่น)-บรรจบทางหลวงแผ่นดินหมายเลข ๑๐๒๐ (ทุ่งจี้ว)

ตอนแยกทางหลวงแผ่นดินหมายเลข ๑๐๒๐ (สันตน์มื่น)-แม่ต๋ำน้อย

พ.ศ. ๒๕๓๖

ภูมิพลอดุลยเดช ป.ร.

ให้ไว้ ณ วันที่ ๒๐ กุมภาพันธ์ พ.ศ. ๒๕๓๖

เป็นปีที่ ๔๘ ในรัชกาลปัจจุบัน

พระบาทสมเด็จพระปรมินทรมหาภูมิพลอดุลยเดช มีพระบรมราชโองการโปรดเกล้าฯ ให้ประกาศว่า

โดยที่เป็นการสมควรกำหนดเขตที่ดินในบริเวณที่ที่จะเวนคืน เพื่อสร้างและขยายทางหลวงแผ่นดินหมายเลข ๑๑๗๔ สายแยกทางหลวงแผ่นดินหมายเลข ๑๐๒๐ (สันตน์มื่น)-บรรจบทางหลวงแผ่นดินหมายเลข ๑๐๒๐ (ทุ่งจี้ว) ตอนแยกทางหลวงแผ่นดินหมายเลข ๑๐๒๐ (สันตน์มื่น)-แม่ต๋ำน้อย ในท้องที่อำเภอเทิง และอำเภอพญาเม็งราย จังหวัดเชียงราย

อาศัยอำนาจตามความในมาตรา ๑๗๕ ของรัฐธรรมนูญแห่งราชอาณาจักรไทย และมาตรา ๖๘ วรรคหนึ่ง แห่งพระราชบัญญัติทางหลวง พ.ศ. ๒๕๓๕ ประกอบกับมาตรา ๕ วรรคสาม และมาตรา ๖ แห่งพระราชบัญญัติว่าด้วยการเวนคืนอสังหาริมทรัพย์ พ.ศ. ๒๕๓๐ จึงทรงพระกรุณาโปรดเกล้าฯ ให้ตราพระราชกฤษฎีกาขึ้นไว้ ดังต่อไปนี้

มาตรา ๑ พระราชกฤษฎีกานี้เรียกว่า “พระราชกฤษฎีกากำหนดเขตที่ดินในบริเวณที่ที่จะเวนคืน เพื่อสร้างและขยายทางหลวงแผ่นดินหมายเลข ๑๑๗๔ สายแยกทางหลวงแผ่นดินหมายเลข ๑๐๒๐



LIRT

(สันตมณีน)–บรรจบทางหลวงแผ่นดินหมายเลข ๑๐๒๐ (ทุ่งรัง) ตอนแยกทางหลวงแผ่นดินหมายเลข ๑๐๒๐ (สันตมณีน)–แม่ตำน้อย พ.ศ. ๒๕๓๖ ”

มาตรา ๒ พระราชกฤษฎีกานี้ให้ใช้บังคับตั้งแต่วันถัดจากวันประกาศในราชกิจจานุเบกษา เป็นต้นไป

มาตรา ๓ พระราชกฤษฎีกานี้ให้ใช้บังคับได้มีกำหนดสี่ปี

มาตรา ๔ ให้อธิบดีกรมทางหลวงเป็นเจ้าหน้าที่เวนคืนตามพระราชกฤษฎีกานี้

มาตรา ๕ เขตที่ดินในบริเวณที่ที่จะเวนคืนตามพระราชกฤษฎีกานี้ อยู่ในท้องที่อำเภอเทิง และอำเภอพญาเม็งราย จังหวัดเชียงราย มีส่วนกว้างสองร้อยเมตร ทั้งนี้ ภายในแนวเขตตามแผนที่ท้ายพระราชกฤษฎีกานี้

มาตรา ๖ ให้รัฐมนตรีว่าการกระทรวงคมนาคมรักษาการตามพระราชกฤษฎีกานี้

ผู้รับสนองพระบรมราชโองการ

ชวน หลีกภัย

นายกรัฐมนตรี

๑ ให้

งหลวง

งหลวง

ตำน้อย

ตรา ๖๘

มาตรา ๖

๑ ให้

เวนคืน

๑๐๒๐



แผนที่ท้ายพระราชกฤษฎีกา
กำหนดเขตที่ดินในบริเวณที่จะเวนคืน

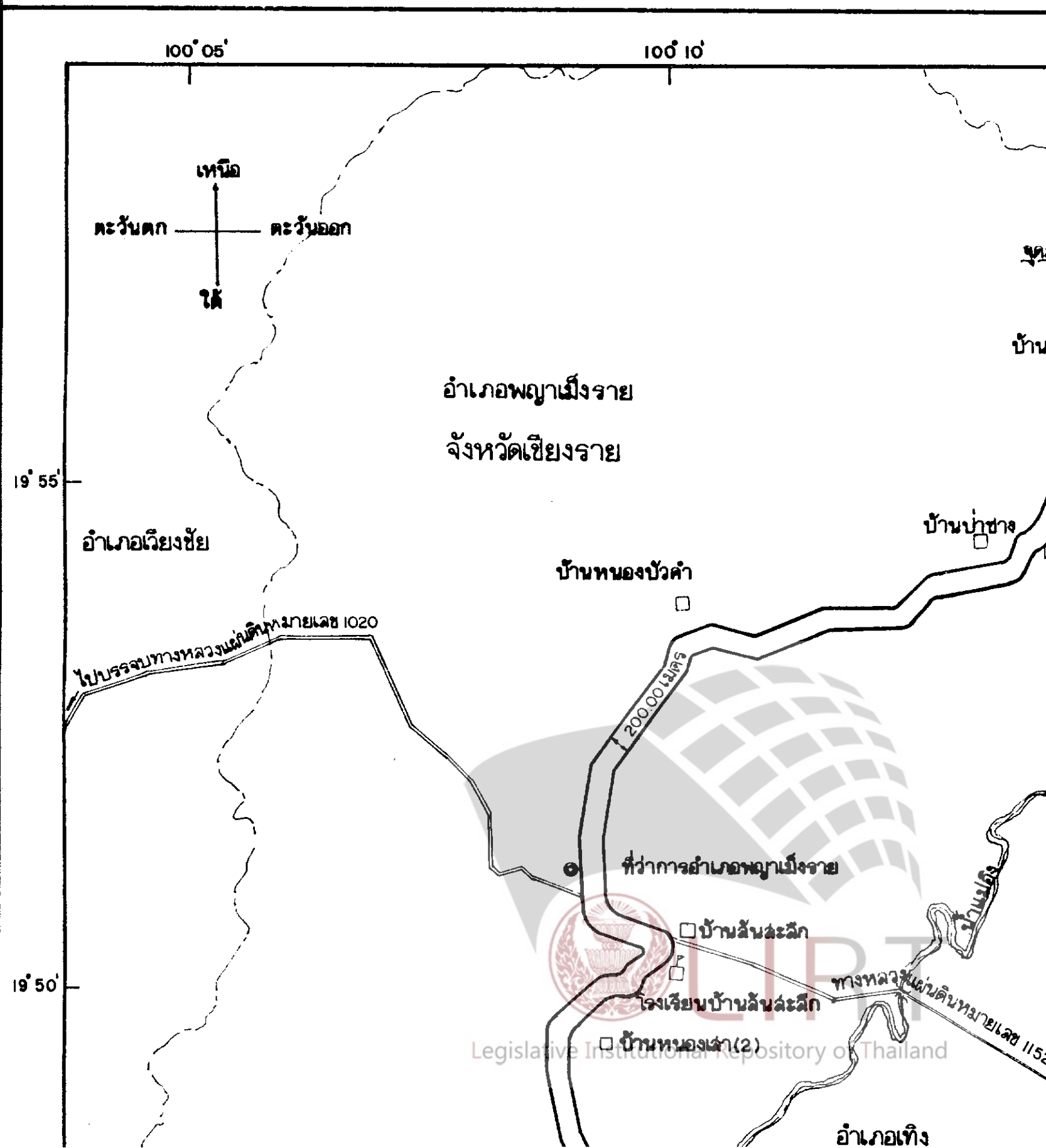
เพื่อสร้างและขยายทางหลวงแผ่นดินหมายเลข 1174

สายแยกทางหลวงแผ่นดินหมายเลข 1020 (ลันตันมีน) - บรจบบทางหลวงแผ่นดินหมายเลข 1174

ตอนแยกทางหลวงแผ่นดินหมายเลข 1020 (ลันตันมีน) - แม่ตำน้ำ

พ.ศ. 2536

มาตราส่วน 1:100,000



แผนที่ท้ายพระราชกฤษฎีกา
กำหนดเขตที่ดินในบริเวณที่ที่จะเวนคืน

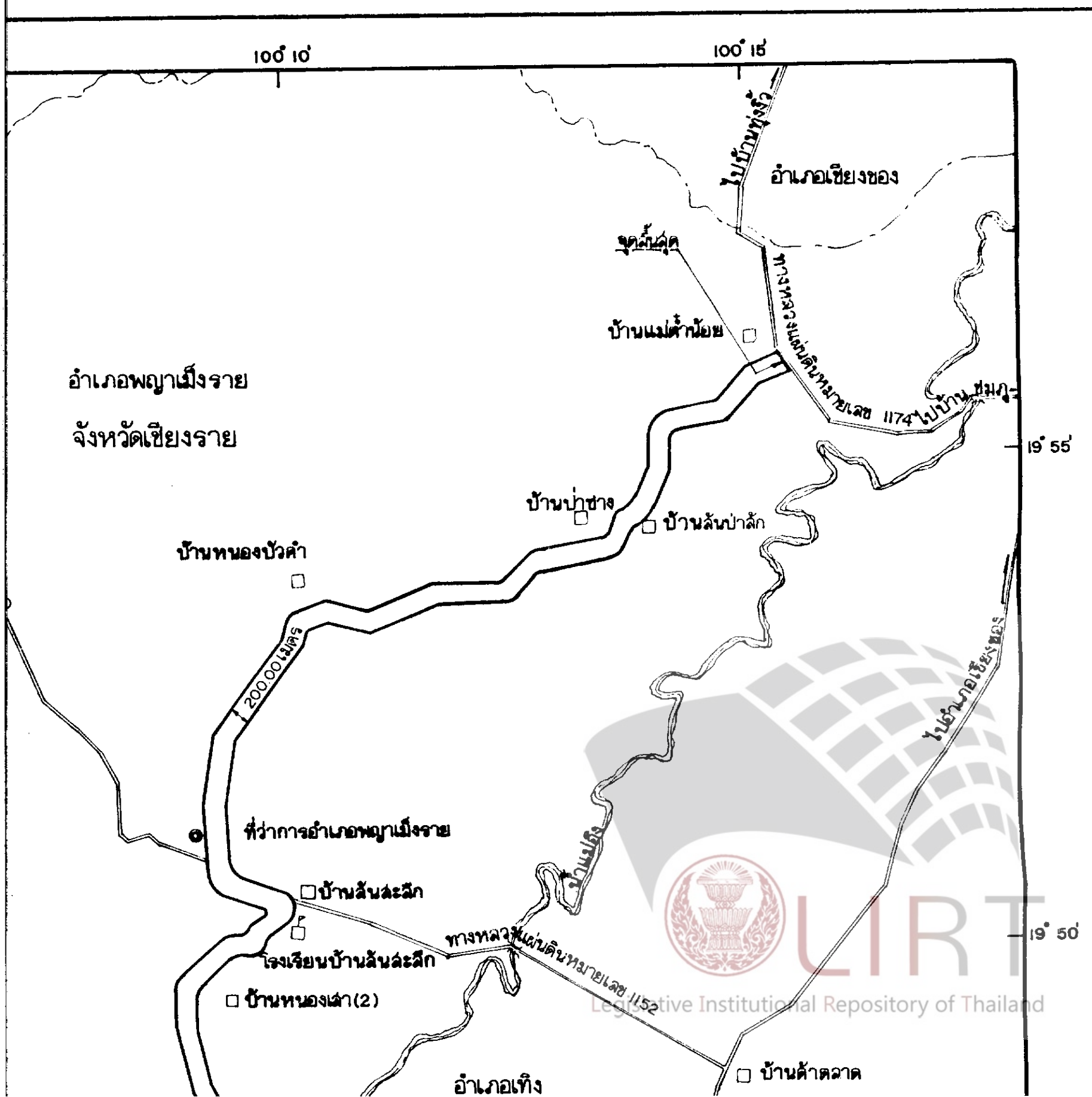
เพื่อสร้างและขยายทางหลวงแผ่นดินหมายเลข 1174

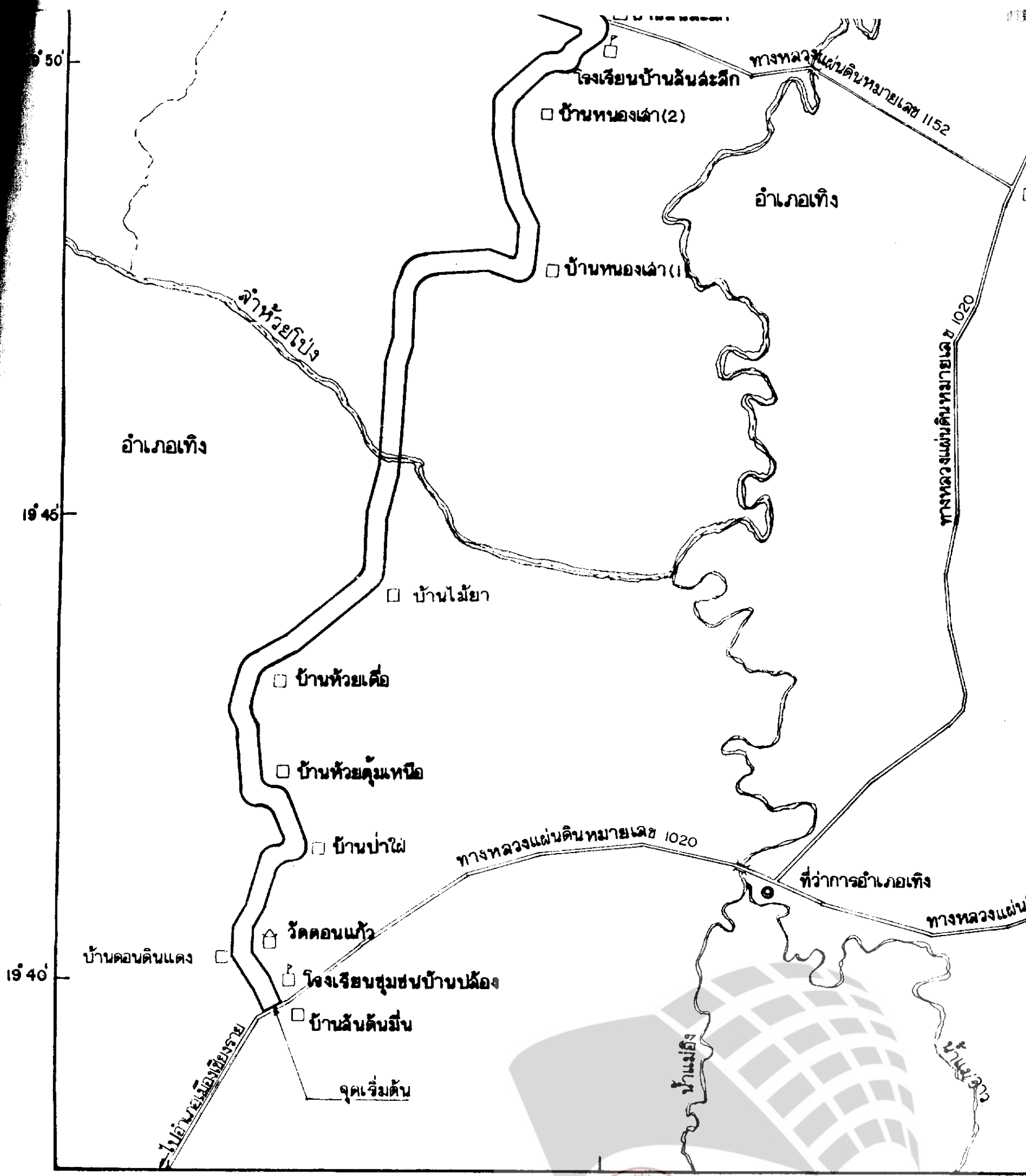
หลวงแผ่นดินหมายเลข 1020 (ลันตันมีน) - บรรจบทางหลวงแผ่นดินหมายเลข 1020 (ทุ่งจิว)

ตอนแยกทางหลวงแผ่นดินหมายเลข 1020 (ลันตันมีน) - แม่ต๋ำน้อย

พ.ศ. 2536


มาตราส่วน 1:100,000














เครื่องหมาย

- แนวเขตที่ดินในบริเวณที่จะเวนคืน
- - - - - เขตอำเภอ
- == ทางหลวง



เครื่องหมาย

-  แนวเขตที่ดินในบริเวณที่ที่จะเวนคืน
-  เขตอำเภอ
-  ทางหลวง
-  สะพาน
-  แม่น้ำ
-  ที่ว่าการอำเภอ
-  หมู่บ้าน
-  โรงเรียน
-  วัด

(นายวิ
ผู้อำนวยการ
กอง

(นาย
อ



ชุมชนบ้านปล้อง

ดินแดน

จุดเริ่มต้น

19° 40'

น้ำแม่เอ็ง

น้ำแม่เอว

100° 10'

100° 15'

กองจัดการสิทธิ์ที่ดิน
กรมทางหลวง

จะเวณคิน

(นายวิชา สรรพบุรุษ)
ผู้อำนวยการกองจัดการสิทธิ์ที่ดิน

(นายสนั่น ศรีรุ่งโรจน์)
อธิบดีกรมทางหลวง



Legislative Institutional Repository of Thailand

หมายเหตุ :- เหตุผลในการประกาศใช้พระราชกฤษฎีกาฉบับนี้ คือ เนื่องจากมีความจำเป็นจะต้องสร้างและขยายทางหลวงแผ่นดินหมายเลข ๑๑๙ สายแยกทางหลวงแผ่นดินหมายเลข ๑๒๐ (สันตันมัน) -บรรจบทางหลวงแผ่นดินหมายเลข ๑๒๐ (ทุ่งวัว) ตอนแยกทางหลวงแผ่นดินหมายเลข ๑๒๐ (สันตันมัน) -แม่ตำน้อย ในท้องที่อำเภอเทิง และอำเภอพญาเม็งราย จังหวัดเชียงราย เพื่ออำนวยความสะดวกและความรวดเร็วแก่การจราจรและการขนส่งอันเป็นกิจการสาธารณูปโภค ในการนี้สมควรกำหนดเขตที่ดินในบริเวณที่จะต้องเวนคืนในท้องที่ดังกล่าว เพื่อให้เจ้าหน้าที่หรือผู้ซึ่งได้รับมอบหมายจากเจ้าหน้าที่มีสิทธิเข้าไปทำการสำรวจและเพื่อทราบข้อเท็จจริงเกี่ยวกับอสังหาริมทรัพย์ที่จะต้องเวนคืนที่แน่นอน จึงจำเป็นต้องตราพระราชกฤษฎีกานี้

