

พระราชกฤษฎีกา

กำหนดเขตที่ดินในบริเวณที่จะเวนคืน
เพื่อสร้างทางหลวงแผ่นดินหมายเลข ๓๕๗ สายเลียงเมืองสุพรรณบุรี
ตอนทางเลียงเมืองสุพรรณบุรีด้านตะวันตก
พ.ศ. ๒๕๕๑

ภูมิพลอดุลยเดช ป.ร.

ให้ไว้ ณ วันที่ ๖ ตุลาคม พ.ศ. ๒๕๕๑
เป็นปีที่ ๕๓ ในรัชกาลปัจจุบัน

พระบาทสมเด็จพระปรมินทรมหาภูมิพลอดุลยเดช มีพระบรมราชโองการโปรดเกล้าฯ ให้
ประกาศว่า

โดยที่เป็นการสมควรกำหนดเขตที่ดินในบริเวณที่จะเวนคืน เพื่อสร้างทางหลวงแผ่นดินหมายเลข
๓๕๗ สายเลียงเมืองสุพรรณบุรี ตอนทางเลียงเมืองสุพรรณบุรีด้านตะวันตก ในท้องที่อำเภอเมืองสุพรรณบุรี
จังหวัดสุพรรณบุรี

อาศัยอำนาจตามความในมาตรา ๒๒๑ ของรัฐธรรมนูญแห่งราชอาณาจักรไทย และมาตรา ๖๘
วรรคหนึ่ง แห่งพระราชบัญญัติทางหลวง พ.ศ. ๒๕๓๕ ประกอบกับมาตรา ๕ วรรคสาม และมาตรา ๖
แห่งพระราชบัญญัติว่าด้วยการเวนคืนอสังหาริมทรัพย์ พ.ศ. ๒๕๓๐ จึงทรงพระกรุณาโปรดเกล้าฯ
ให้ตราพระราชกฤษฎีกาขึ้นไว้ ดังต่อไปนี้

มาตรา ๑ พระราชกฤษฎีกานี้เรียกว่า “พระราชกฤษฎีกากำหนดเขตที่ดินในบริเวณที่จะเวนคืน
เพื่อสร้างทางหลวงแผ่นดินหมายเลข ๓๕๗ สายเลียงเมืองสุพรรณบุรี ตอนทางเลียงเมืองสุพรรณบุรี
ด้านตะวันตก พ.ศ. ๒๕๕๑”



LIRT

มาตรา ๒ พระราชกฤษฎีกานี้ให้ใช้บังคับตั้งแต่วันถัดจากวันประกาศในราชกิจจานุเบกษา เป็นต้นไป

มาตรา ๓ พระราชกฤษฎีกานี้ให้ใช้บังคับได้มีกำหนดสี่ปี

มาตรา ๔ ให้อธิบดีกรมทางหลวงเป็นเจ้าหน้าที่เวนคืนตามพระราชกฤษฎีกานี้

มาตรา ๕ เขตที่ดินในบริเวณที่จะเวนคืนตามพระราชกฤษฎีกานี้ อยู่ในท้องที่อำเภอเมืองสุพรรณบุรี จังหวัดสุพรรณบุรี มีส่วนแคบที่สุดสองร้อยเมตร และส่วนกว้างที่สุดสี่ร้อยเมตร ทั้งนี้ ภายในแนวเขตตามแผนที่ท้ายพระราชกฤษฎีกานี้

มาตรา ๖ ให้รัฐมนตรีว่าการกระทรวงคมนาคมรักษาการตามพระราชกฤษฎีกานี้

ผู้รับสนองพระบรมราชโองการ

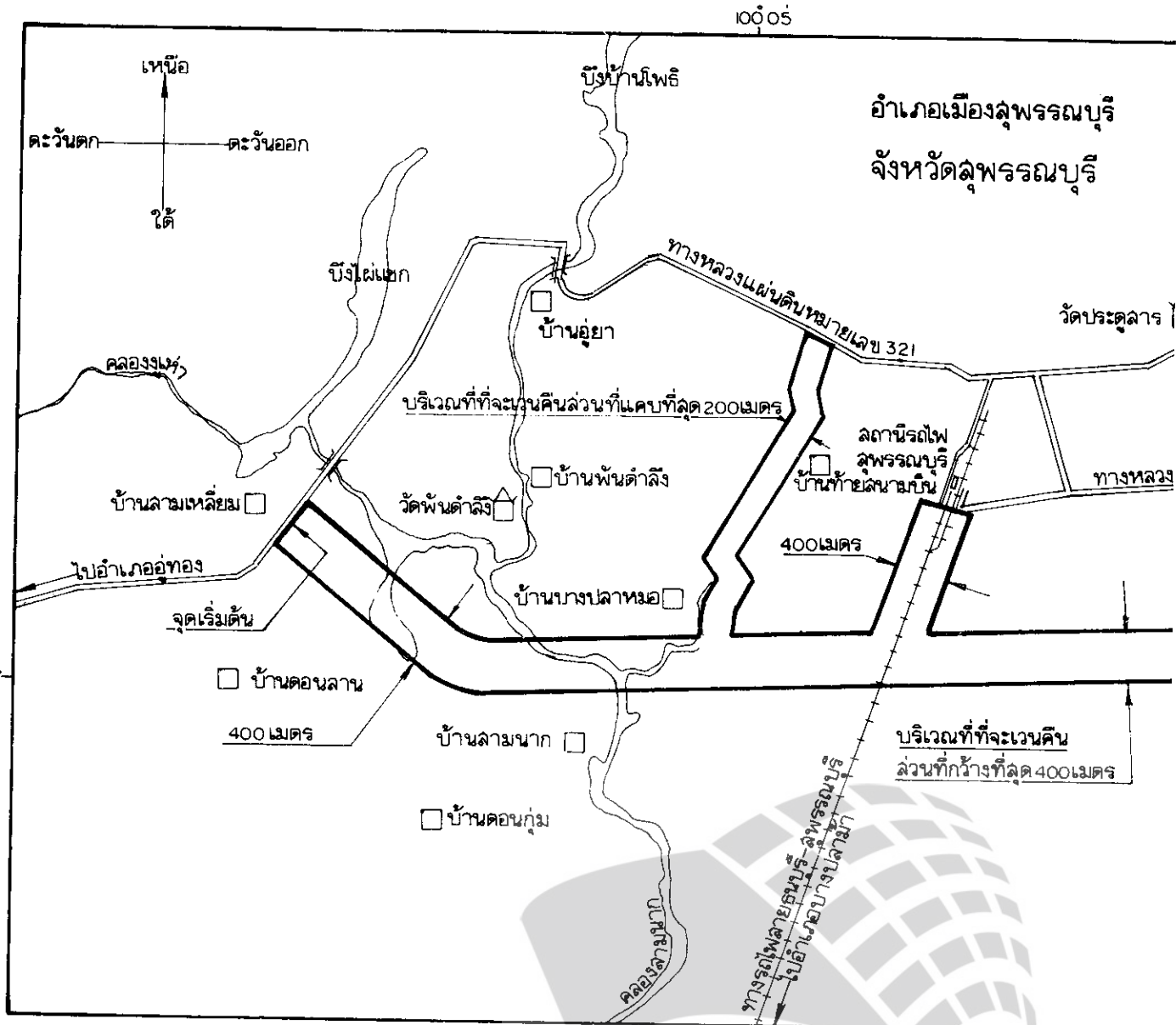

ชวน หลีกภัย

นายกรัฐมนตรี

แผนที่ท้ายพระราชกฤษฎีกา
กำหนดเขตที่ดินในบริเวณที่จะเวนคืน
เพื่อสร้างทางหลวงแผ่นดินหมายเลข 357 สายเลี้ยวเมืองสุพรรณบุรี
ตอนทางเลี้ยวเมืองสุพรรณบุรีด้านตะวันตก

พ.ศ. 2541

มาตราส่วน ๑:๕๐,๐๐๐



เครื่องหมาย

- แนวเขตที่ดินในบริเวณที่จะเวนคืน
- ทางหลวง
- ทางรถไฟ
- ละพวน



LIRT

Legislative Institutional Repository of Thailand

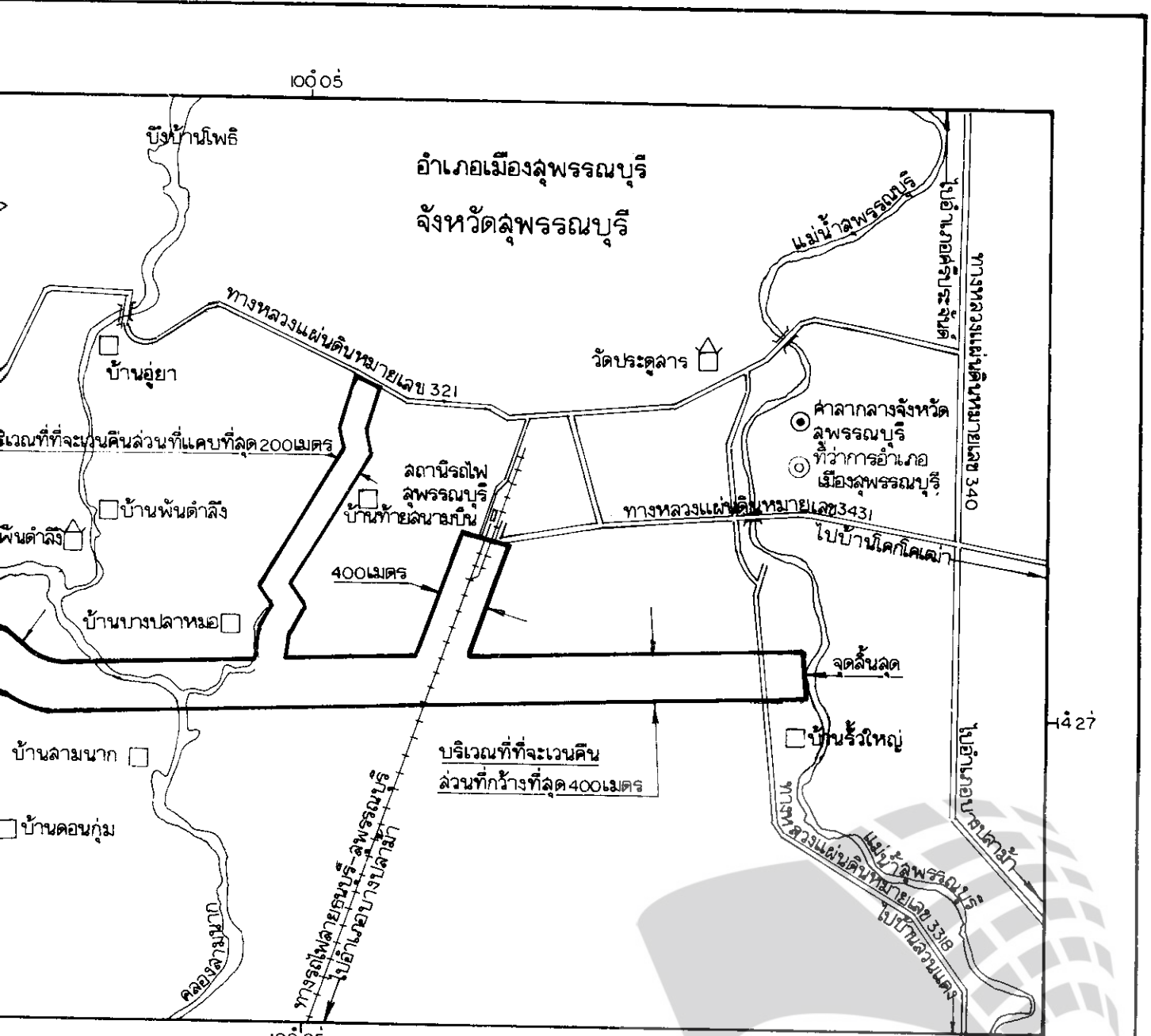
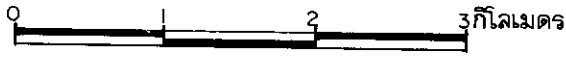
แผนที่ท้ายพระราชกฤษฎีกา


กำหนดเขตที่ดินในบริเวณที่จะเวนคืน

เพื่อสร้างทางหลวงแผ่นดินหมายเลข 357 สายเลี้ยวเมืองสุพรรณบุรี
ตอนทางเลี้ยวเมืองสุพรรณบุรีด้านตะวันตก

พ.ศ. 2541


มาตราส่วน 1:50,000





 แม่น้ำ คลอง


 บึง

 ศาลากลางจังหวัด

 ที่ว่าการอำเภอ

 หมู่บ้าน

 วัด

 สถานีรถไฟ



สีหอนันท์

(นายศรีสุข จันทรางค์)
อธิบดีกรมทางหลวง



หมายเหตุ :- เหตุผลในการประกาศใช้พระราชกฤษฎีกานี้ คือ เนื่องจากมีความจำเป็นจะต้องสร้างทางหลวงแผ่นดิน หมายเลข ๓๕๗ สายเลียงเมืองสุพรรณบุรี ตอนทางเลียงเมืองสุพรรณบุรีด้านตะวันตก ในท้องที่อำเภอเมืองสุพรรณบุรี จังหวัดสุพรรณบุรี เพื่ออำนวยความสะดวกและความรวดเร็วแก่การจราจรและการขนส่งอันเป็นกิจการสาธารณูปโภค ในการนี้สมควรกำหนดเขตที่ดินในบริเวณที่จะเวนคืนในท้องที่ดังกล่าว เพื่อให้เจ้าหน้าที่หรือผู้ซึ่งได้รับมอบหมายจาก เจ้าหน้าที่มีสิทธิเข้าไปทำการสำรวจและเพื่อทราบข้อเท็จจริงเกี่ยวกับอสังหาริมทรัพย์ที่จะต้องเวนคืนที่แน่นอน จึงจำเป็นต้องตราพระราชกฤษฎีกานี้