

พระราชกฤษฎีกา

กำหนดป่าหนองยาง-ไสนาว ในท้องที่ตำบล  
ป่าพยอม และตำบลบันเต อำเภอกวนขนุน  
จังหวัดพัทลุง ให้เป็นป่าคุ้มครอง

พ.ศ. ๒๔๕๔

ในพระปรมาภิไธย

พระบาทสมเด็จพระปรมินทรมหาภูมิพลอดุลยเดช

ธานีนิวัต กรมหมื่นพิทยลาภพฤฒิยากร

ผู้สำเร็จราชการแทนพระองค์

ให้ไว้ ณ วันที่ ๒๑ มิถุนายน พ.ศ. ๒๔๕๔

เล่มที่ ๖ ในรัชกาลปัจจุบัน

ตอนที่ ๗๕ เล่ม ๖๘ ราชกิจจานุเบกษา ๒๕ ธันวาคม ๒๔๙๔

โดยที่เป็นการสมควรกำหนดป่าหนองยาง-ไสนาว ใน  
ท้องที่ตำบลป่าพยอม และตำบลบันเต อำเภอกวนขนุน  
จังหวัดพัทลุง ให้เป็นป่าคุ้มครอง

พระมหากษัตริย์ อาศัยอำนาจตามความในมาตรา ๑๕๗  
ของรัฐธรรมนูญแห่งราชอาณาจักรไทย และมาตรา ๗ แห่ง  
พระราชบัญญัติคุ้มครองและสงวนป่า พุทธศักราช ๒๔๘๑ จึง  
มีพระบรมราชโองการให้ตราพระราชกฤษฎีกาขึ้นไว้ ดังต่อไปนี้

มาตรา ๑ พระราชกฤษฎีกานี้เรียกว่า “พระราชกฤษฎีกา  
กำหนดป่าหนองยาง-ไสนาว ในท้องที่ตำบลป่าพยอม และ  
ตำบลบันเต อำเภอกวนขนุน จังหวัดพัทลุง ให้เป็นป่า  
คุ้มครอง พ.ศ. ๒๔๙๔”

มาตรา ๒ พระราชกฤษฎีกานี้ให้ใช้บังคับเมื่อพ้นกำหนด  
สามสิบวัน นับแต่วันประกาศในราชกิจจานุเบกษาเป็นต้นไป

มาตรา ๓ ให้ป่าหนองยาง-ไสนาว ในท้องที่ตำบลป่าพยอม  
และตำบลบันเต อำเภอกวนขนุน จังหวัดพัทลุง ภายใต้อำนาจ  
เขตตามแผนกท้ายพระราชกฤษฎีกานี้ เป็นป่าคุ้มครอง

๑๖๓๘

ตอนที่ ๗๕ เล่ม ๖๘ ราชกิจจานุเบกษา ๒๕ ธันวาคม ๒๕๕๔

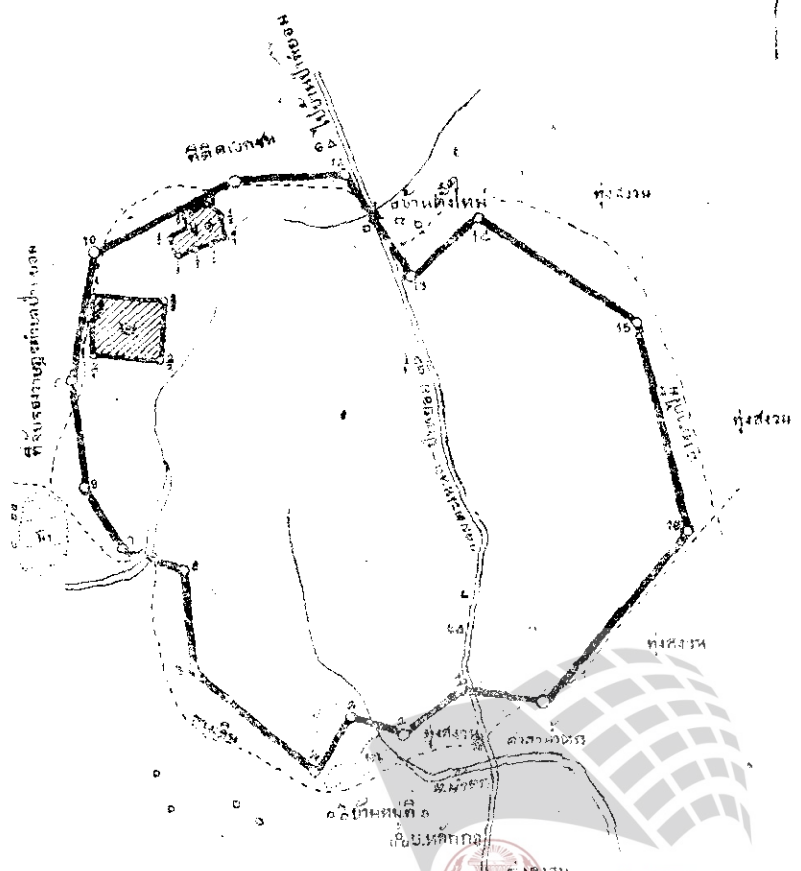
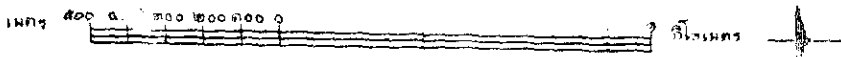
---






มาตรา ๔ ให้รัฐมนตรีว่าการกระทรวงเกษตรและสหกรณ์  
การตามพระราชกฤษฎีกานี้

ผู้รับสนองพระบรมราชโองการ  
จอมพล ป. พิบูลสงคราม  
นายกรัฐมนตรี

# แผนที่

แสดงเขตป่าท้ายพระราชกฤษฎีกา  
กำหนดป่าหนองยางและป่าไผ่หนา  
เหนือซึ่งที่ตำบลป่าพยอม และตำบลบันเต อำเภอดรณนรินทร์ จังหวัดพัทลุง  
ให้เป็นป่าคุ้มครอง พ.ศ. ๒๔๕๔  
มาตราสี่หมื่น ๑๓๐.๐๐๐



-  เขตที่ดินหลวงเป็นป่าคุ้มครอง
-  ป่า
-  ลำคลอง
-  ทางเดิน
-  ที่ซึ่งแยกสนนสิทธิครอบครองเหนือสิ่งป่าคุ้มครอง

Legislative Institutional Repository of Thailand

ผู้จัดทำ: ...  
ผู้ตรวจ: ...  
วันที่: ๑๖ สิงหาคม ๒๔๕๔