

๑๐๕๕

ตอนที่ ๕๔ เล่ม ๖๕ ราชกิจจานุเบกษา ๕ กันยายน ๒๔๕๕



พระราชกฤษฎีกา

กำหนดป่าควนร่มเมืองและป่าไทรพอน
ในท้องที่ตำบลฝาละมีและตำบลห้วยลึก อำเภอปากพูน
จังหวัดพัทลุง ให้เป็นป่าคุ้มครอง

พ.ศ. ๒๔๕๕

ภูมิพลอดุลยเดช ป.ร.

ให้ไว้ ณ วันที่ ๒๕ สิงหาคม พ.ศ. ๒๔๕๕

เป็นปีที่ ๗ ในรัชกาลปัจจุบัน

พระบาทสมเด็จพระปรมินทรมหาภูมิพลอดุลยเดช มีพระ
บรมราชโองการโปรดเกล้าฯ ให้ประกาศว่า

ตอนที่ ๕๕ เล่ม ๖๘ ราชกิจจานุเบกษา ๘ กันยายน ๒๔๕๕

โดยที่เป็นการสมควรกำหนดป่าควนร่มเมืองและป่าไทรพอน
ในท้องที่ตำบลฝายละมีและตำบลห้วยลึก อำเภอปากพูน จังหวัด
พัทลุง ให้เป็นป่าคุ้มครอง

อาศัยอำนาจตามความในมาตรา ๕๕ ของรัฐธรรมนูญแห่ง
ราชอาณาจักรไทย พุทธศักราช ๒๔๗๕ แก้ไขเพิ่มเติม พุทธ
ศักราช ๒๔๕๕ และมาตรา ๗ แห่งพระราชบัญญัติคุ้มครอง
และสงวนป่า พุทธศักราช ๒๔๘๑ จึงทรงพระกรุณาโปรดเกล้าฯ
ให้ตราพระราชกฤษฎีกาขึ้นไว้ ดังต่อไปนี้

มาตรา ๑ พระราชกฤษฎีกานี้เรียกว่า “พระราชกฤษฎีกา
กำหนดป่าควนร่มเมืองและป่าไทรพอน ในท้องที่ตำบลฝายละมี
และตำบลห้วยลึก อำเภอปากพูน จังหวัดพัทลุง ให้เป็นป่า
คุ้มครอง พ.ศ. ๒๔๕๕”

มาตรา ๒ พระราชกฤษฎีกานี้ให้ใช้บังคับเมื่อพ้นกำหนด
สามสิบวัน นับแต่วันประกาศในราชกิจจานุเบกษาเป็นต้นไป

มาตรา ๓ ให้ป่าควนร่มเมืองและป่าไทรพอน ในท้องที่
ตำบลฝายละมีและตำบลห้วยลึก อำเภอปากพูน จังหวัดพัทลุง

๑๐๖๑

ตอนที่ ๕๕ เล่ม ๖๕ ราชกิจจานุเบกษา ๕ กันยายน ๒๕๕๕

ภายในแนวเขตตามแผนที่ท้ายพระราชกฤษฎีกานี้ เป็นป่า
คุ้มครอง

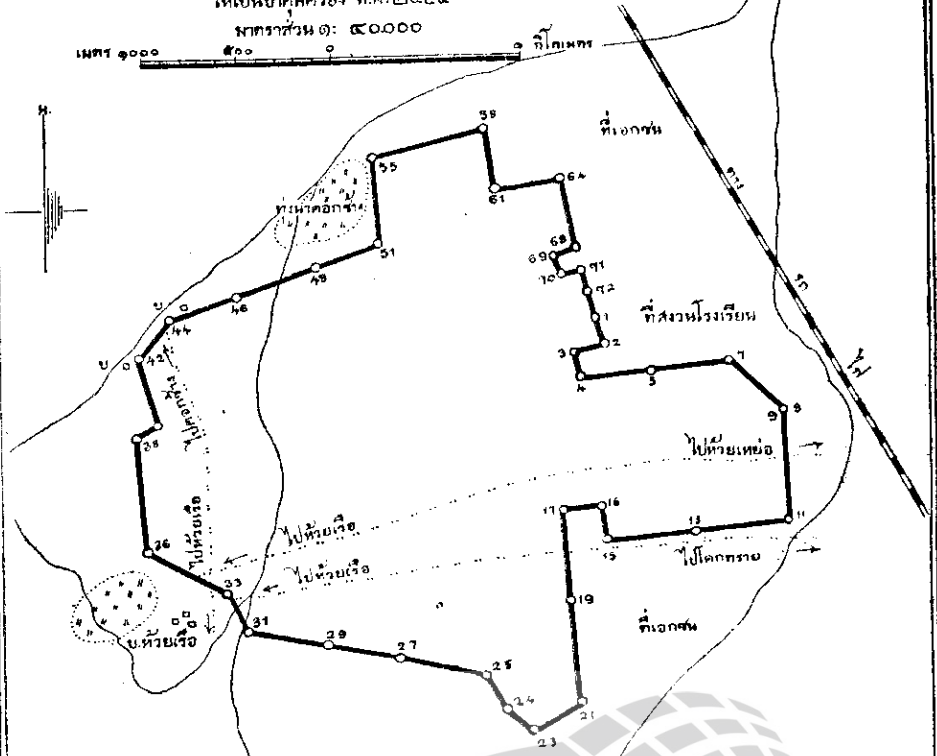
มาตรา ๔ ให้รัฐมนตรีว่าการกระทรวงเกษตรและสหกรณ์
พระราชกฤษฎีกานี้

ผู้รับสนองพระบรมราชโองการ
จอมพล ป. พิบูลสงคราม
นายกรัฐมนตรี






แผนที่

แสดงเขตป่าท้ายพระว้างกฤษภูมิภา
 กำหนดป่าส่วนริมฝั่งแม่น้ำพรหม
 ในท้องที่ตำบลฝางตะเคียนตำบลท้ายลึก อำเภอปากพูน จังหวัดพัทลุง
 ให้เป็นป่าคุ้มครอง พ.ศ. ๒๔๕๕

มาตราส่วน ๑ : ๕๐,๐๐๐



เครื่องหมาย

-  เขตที่กำหนดเป็นป่าคุ้มครอง
- อบ.  หลบบ้าน
-  ทางเดิน
-  คลอง, หนอง
-  ถนน

มณฑล พัทลุง
 พ.ศ. ๒๔๕๕

กรมการปกครอง
 พ.ศ. ๒๔๕๕

