



## พระราชกฤษฎีกา

ให้ใช้พระราชบัญญัติกันและคูน้ำ พ.ศ. ๒๕๐๕  
บังคับในท้องที่อำเภอวานรนิวาส จังหวัดสกลนคร (ฉบับที่ ๒)

พ.ศ. ๒๕๓๘

## ภูมิพลอดุลยเดช ป.ร.

ให้ไว้ ณ วันที่ ๑๕ กรกฎาคม พ.ศ. ๒๕๓๘

เป็นปีที่ ๕๐ ในรัชกาลปัจจุบัน

พระบาทสมเด็จพระปรมินทรมหาภูมิพลอดุลยเดช มีพระบรมราชโองการโปรดเกล้าฯ ให้  
ประกาศว่า

โดยที่เป็นการสมควรให้ใช้พระราชบัญญัติกันและคูน้ำ พ.ศ. ๒๕๐๕ บังคับในท้องที่อำเภอ  
วานรนิวาส จังหวัดสกลนคร

อาศัยอำนาจตามความในมาตรา ๑๗๘ ของรัฐธรรมนูญแห่งราชอาณาจักรไทย ซึ่งแก้ไขเพิ่มเติม  
โดยรัฐธรรมนูญแห่งราชอาณาจักรไทย แก้ไขเพิ่มเติม (ฉบับที่ ๕) พุทธศักราช ๒๕๓๘ และมาตรา ๒  
วรรคหนึ่ง แห่งพระราชบัญญัติกันและคูน้ำ พ.ศ. ๒๕๐๕ จึงทรงพระกรุณาโปรดเกล้าฯ ให้ตราพระราช  
กฤษฎีกาขึ้นไว้ ดังต่อไปนี้

มาตรา ๑ พระราชกฤษฎีกานี้เรียกว่า “พระราชกฤษฎีกาให้ใช้พระราชบัญญัติกันและคูน้ำ  
พ.ศ. ๒๕๐๕ บังคับในท้องที่อำเภอวานรนิวาส จังหวัดสกลนคร (ฉบับที่ ๒) พ.ศ. ๒๕๓๘”

มาตรา ๒ พระราชกฤษฎีกานี้ให้ใช้บังคับตั้งแต่วันถัดจากวันประกาศในราชกิจจานุเบกษา  
เป็นต้นไป

มาตรา ๓ ให้ใช้พระราชบัญญัติกันและคูน้ำ พ.ศ. ๒๕๐๕ บังคับในท้องที่อำเภอวานรนิวาส  
จังหวัดสกลนคร ภายในแนวเขตตามแผนที่ท้ายพระราชกฤษฎีกานี้



LIRT

มาตรา ๔ ให้รัฐมนตรีว่าการกระทรวงเกษตรและสหกรณ์รักษาการตามพระราชกฤษฎีกานี้

ผู้รับสนองพระบรมราชโองการ

ชวน หลีกภัย

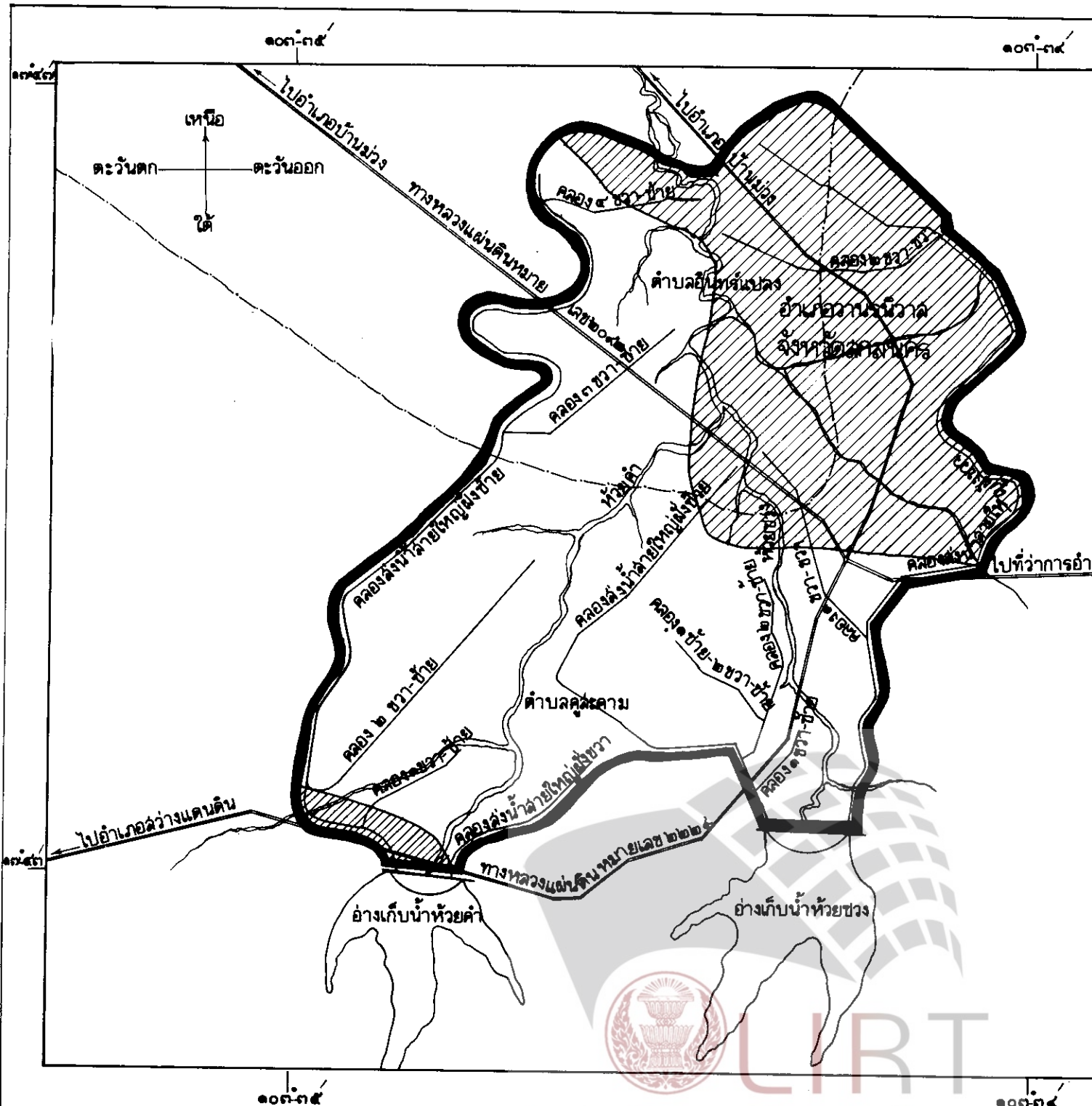
นายกรัฐมนตรี

แผนที่ท้ายพระราชกฤษฎีกาให้ใช้พระราชบัญญัติคั้นและครุน้ำ พ.ศ. ๒๕๐๕  
 บังคับในท้องที่อำเภอวารินชำราบ จังหวัดอุบลราชธานี (ฉบับที่ ๒ )

พ.ศ. ๒๕๓๘

มาตราส่วน ๑ : ๕๐,๐๐๐

เมตร ๕๐๐ ๐ ๕๐๐ ๑๐๐๐ กิโลเมตร



เครื่องหมาย

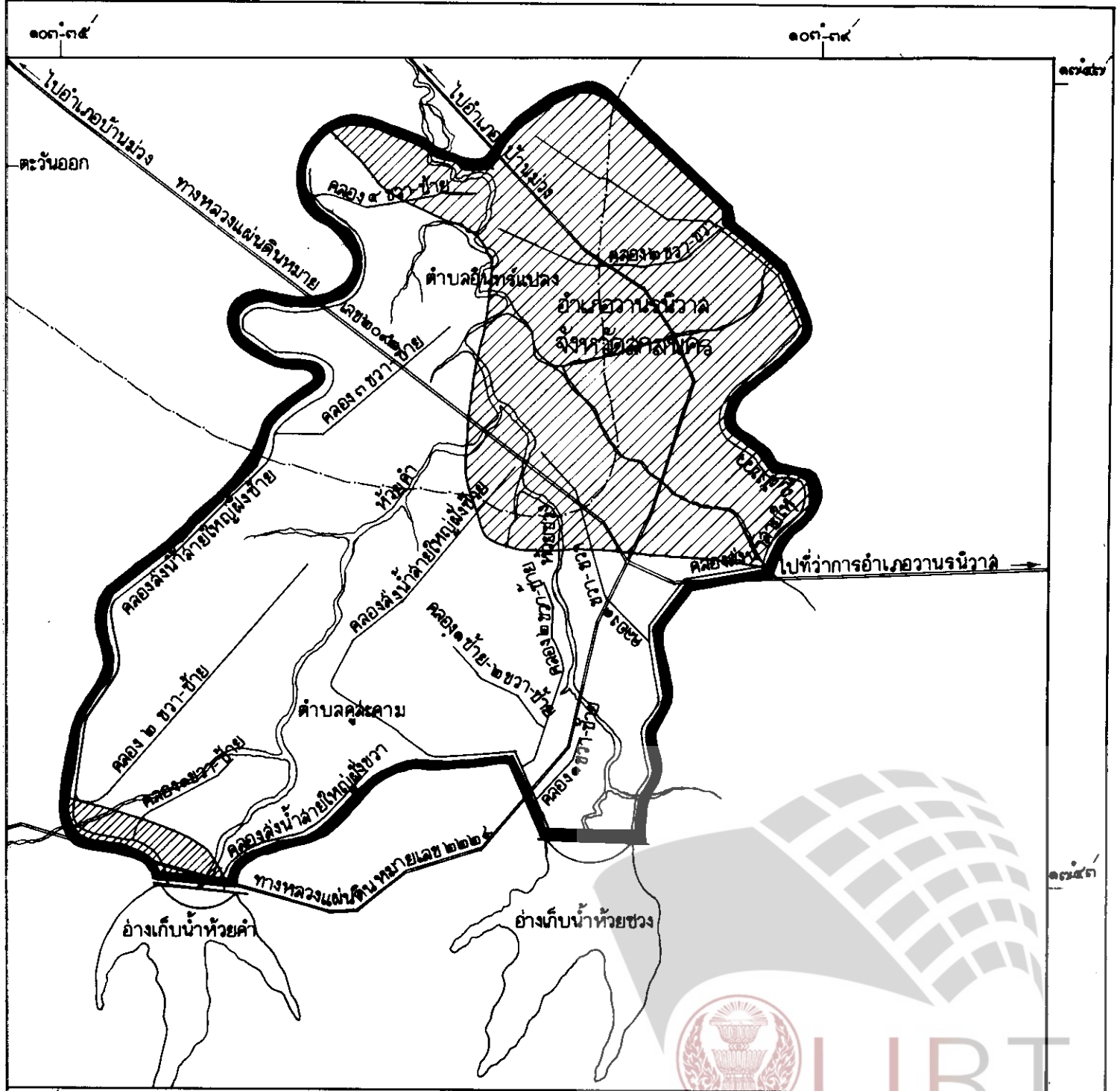


แนวเขตแหล่งคั้นบริเวณท้องที่ที่ให้ใช้พระราชบัญญัติคั้นและครุน้ำ พ.ศ. ๒๕๐๕








แผนที่ท้ายพระราชกฤษฎีกาให้ใช้พระราชบัญญัติดินและคูน้ำ พ.ศ. ๒๕๐๕  
บังคับในท้องที่อำเภอวารินชำราบ จังหวัดอุบลราชธานี (ฉบับที่ ๒ )

พ.ศ. ๒๕๓๘

มาตราส่วน ๑ : ๕๐,๐๐๐



เครื่องหมาย

-  แนวเขตแดนคงบริเวณท้องที่ที่ใช้พระราชบัญญัติดินและคูน้ำ พ.ศ. ๒๕๐๕
-  แนวเขตแดนคงบริเวณท้องที่ที่ไม่ใช้พระราชบัญญัติดินและคูน้ำ พ.ศ. ๒๕๐๕
-  เขตตำบล
-  ทางหลวง
-  ฝาย
-  คลองส่งน้ำ
-  ทำนบดิน



(นาย สกฤตวัฒน์ จันทโรบล)

ผู้อำนวยการกองจัดสรรน้ำและบำรุง



(นาย สุวิทย์ วัฒนายากร)

อธิบดีกรมชลประทาน

กพ. สป. บ.



เขตแสดงบริเวณท้องที่ที่ใช้พระราชบัญญัติค้ำและค้ำน้ำ พ.ศ. ๒๕๐๕

เขตแสดงบริเวณท้องที่ที่ไม่ใช้พระราชบัญญัติค้ำและค้ำน้ำ พ.ศ. ๒๕๐๕

ตำบล

หลวง

ย

งสงน้ำ

บดิน



(นาย สกฤตวัฒน์ จันทโรบล)

ผู้อำนวยการกองจัดสรรน้ำและบำรุงรักษา



(นาย สุวิทย์ วัฒนายากร)

อธิบดีกรมชลประทาน

กท.ชป.บ.443 02 38.6.750.



Legislative Institutional Repository of Thailand

หมายเหตุ :- เหตุผลในการประกาศใช้พระราชกฤษฎีกาฉบับนี้ คือ เนื่องจากกรมชลประทานได้ดำเนินการขุดคลองส่งน้ำสายใหญ่ คลองชอย สร้างประตูระบายน้ำ และท่อส่งน้ำในเขตโครงการอ่างเก็บน้ำห้วยซวง - ห้วยคำ ในท้องที่อำเภอมโนรมย์ จังหวัดสกลนคร เสร็จแล้ว แต่ยังขาดคันและคูน้ำสำหรับส่งน้ำจากทางน้ำชลประทานไปใช้ในการเพาะปลูก สมควรให้ใช้พระราชบัญญัติคันและคูน้ำ พ.ศ. ๒๕๐๕ บังคับในท้องที่ดังกล่าว เพื่อให้มีการจัดทำคันและคูน้ำอันจะเป็นประโยชน์ในการเกษตรและทำให้การใช้น้ำเป็นไปโดยประหยัด จึงจำเป็นต้องตราพระราชกฤษฎีกานี้