

พระราชกฤษฎีกา

กำหนดบริเวณที่ดินป่าฝั่งซ้ายลำโดมใหญ่ ในท้องที่ตำบลโอง
อำเภอน้ำเย็น ตำบลโคกสะอาด กิ่งอำเภอน้ำขุ่น อำเภอน้ำเย็น จังหวัดอุบลราชธานี
และป่าเขาพระวิหาร ในท้องที่ตำบลเสาชงชัย ตำบลภูผาหมอก
อำเภอกันทรลักษ์ จังหวัดศรีสะเกษ
ให้เป็นอุทยานแห่งชาติ

พ.ศ. ๒๕๕๑

ภูมิพลอดุลยเดช ป.ร.

ให้ไว้ ณ วันที่ ๑๓ มีนาคม พ.ศ. ๒๕๕๑

เป็นปีที่ ๕๓ ในรัชกาลปัจจุบัน

พระบาทสมเด็จพระปรมินทรมหาภูมิพลอดุลยเดช มีพระบรมราชโองการโปรดเกล้าฯ ให้
ประกาศว่า

โดยที่เป็นการสมควรกำหนดบริเวณที่ดินป่าฝั่งซ้ายลำโดมใหญ่ ในท้องที่ตำบลโอง
อำเภอน้ำเย็น ตำบลโคกสะอาด กิ่งอำเภอน้ำขุ่น อำเภอน้ำเย็น จังหวัดอุบลราชธานี และป่าเขาพระวิหาร
ในท้องที่ตำบลเสาชงชัย ตำบลภูผาหมอก อำเภอกันทรลักษ์ จังหวัดศรีสะเกษ ให้เป็นอุทยานแห่งชาติ

อาศัยอำนาจตามความในมาตรา ๒๒๑ ของรัฐธรรมนูญแห่งราชอาณาจักรไทย และมาตรา ๖
วรรคหนึ่ง แห่งพระราชบัญญัติอุทยานแห่งชาติ พ.ศ. ๒๕๐๕ จึงทรงพระกรุณาโปรดเกล้าฯ ให้ตรา
พระราชกฤษฎีกาขึ้นไว้ ดังต่อไปนี้

มาตรา ๑ พระราชกฤษฎีกานี้เรียกว่า “พระราชกฤษฎีกากำหนดบริเวณที่ดินป่าฝั่งซ้ายลำโดมใหญ่
ในท้องที่ตำบลโอง อำเภอน้ำเย็น ตำบลโคกสะอาด กิ่งอำเภอน้ำขุ่น อำเภอน้ำเย็น จังหวัดอุบลราชธานี



เล่ม ๑
และป
ให้เป็น
เป็นค
โคกส
เสาช
กฤษ
ผู้รับ

และป่าเขาพระวิหาร ในท้องที่ตำบลเสาชงชัย ตำบลภูผาหมอก อำเภอกันทรลักษ์ จังหวัดศรีสะเกษ ให้เป็นอุทยานแห่งชาติ พ.ศ. ๒๕๕๑”

มาตรา ๒ พระราชกฤษฎีกานี้ให้ใช้บังคับตั้งแต่วันถัดจากวันประกาศในราชกิจจานุเบกษา เป็นต้นไป

มาตรา ๓ ให้บริเวณที่ดินป่าฝั่งซ้ายลำโดมใหญ่ ในท้องที่ตำบลโชนง อำเภอน้ำยืน ตำบลโคกสะอาด กิ่งอำเภอน้ำขุ่น อำเภอน้ำยืน จังหวัดอุบลราชธานี และป่าเขาพระวิหาร ในท้องที่ตำบลเสาชงชัย ตำบลภูผาหมอก อำเภอกันทรลักษ์ จังหวัดศรีสะเกษ ภายในแนวเขตตามแผนที่ท้ายพระราชกฤษฎีกานี้ เป็นอุทยานแห่งชาติ

มาตรา ๔ ให้รัฐมนตรีว่าการกระทรวงเกษตรและสหกรณ์รักษาการตามพระราชกฤษฎีกานี้

ผู้รับสนองพระบรมราชโองการ

ชวน หลีกภัย

นายกรัฐมนตรี



๑๐๕°๕๐'

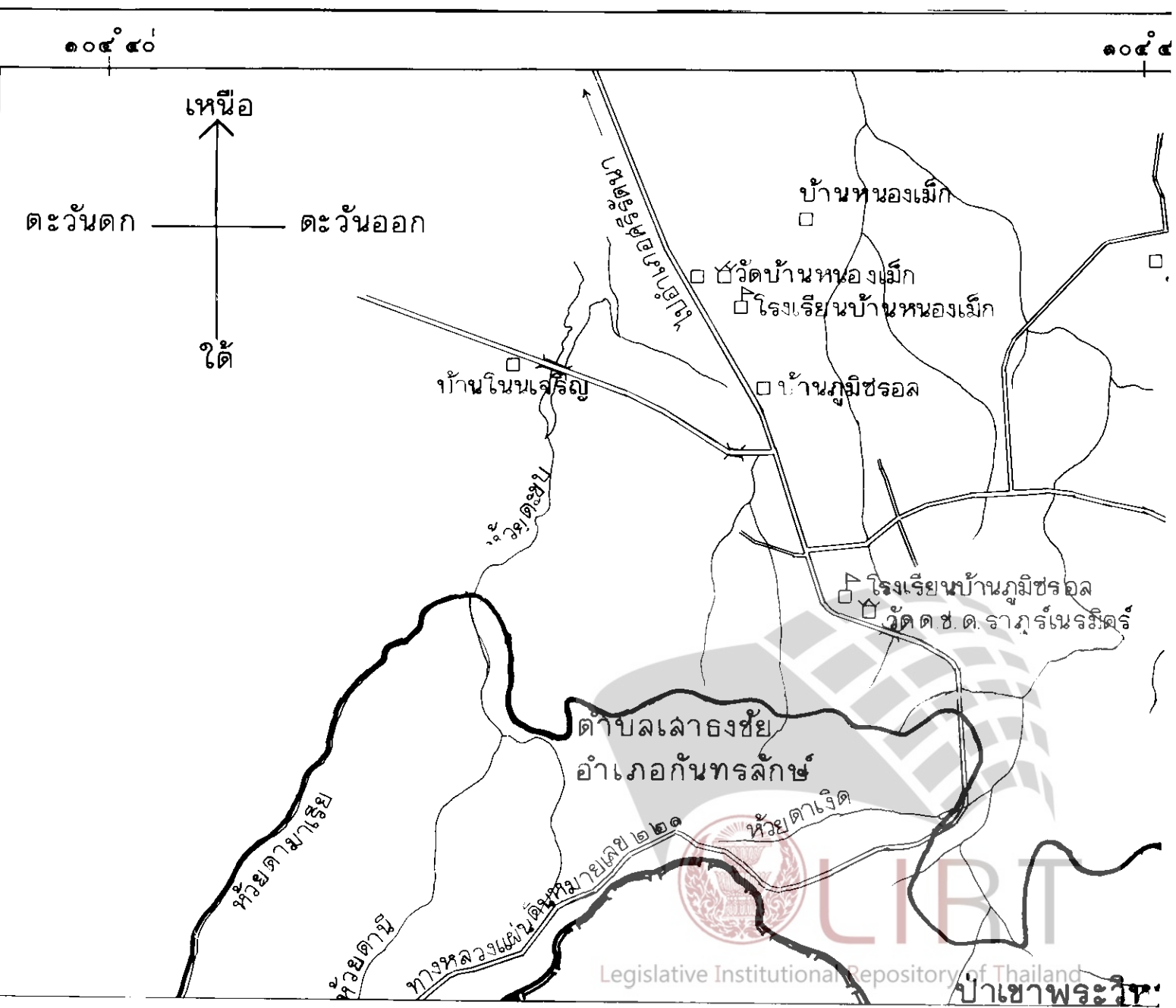
๑๐๕°๕

เหนือ

ตะวันตก

ตะวันออก

ใต้

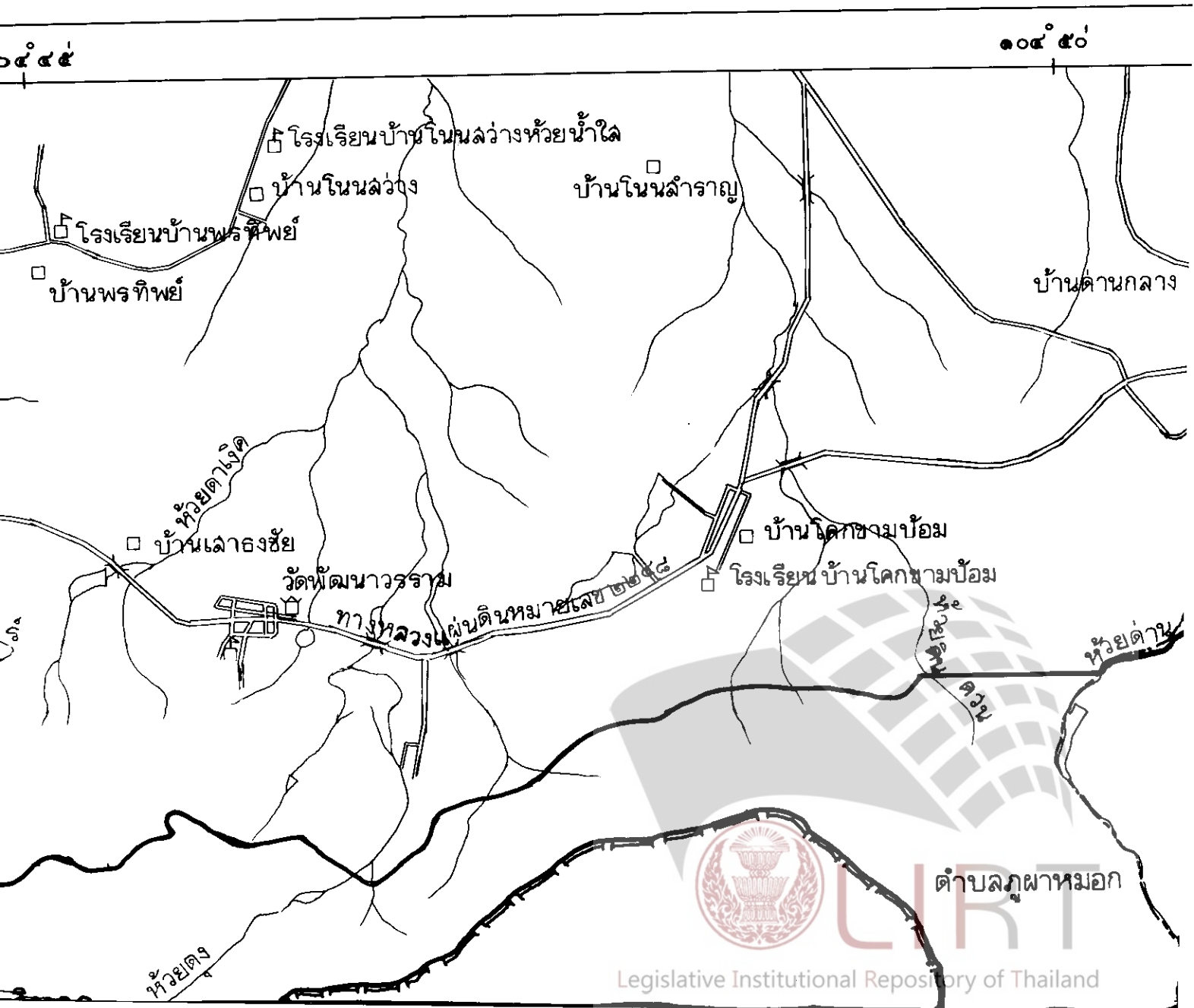


ตำบลเลาธงชัย
อำเภอกันทรลักษ์

แผนที่ท้ายพระราชกฤษฎีกา
กำหนดบริเวณที่ดินป่าฝ้างซ้ายลำโด
ในท้องที่ตำบลโชน อำเภอน้ำยืน ตำบลโคกสะอาด กิ่งอำเภอน้ำขุ่น
และป่าเขาพระวิหาร ในท้องที่ตำบลเลาธงชัย ตำบลภูผาหมอก อำ
ให้เป็นอุทยานแห่งชาติ
พ. ศ. ๒๕๔๑

เนื้อที่ประมาณ ๑๓๐ ตารางกิโลเมตร หรือประ
มาณไร่ ๕๐,๐๐๐

เมตร ๑,๐๐๐ ๕๐๐ ๐ ๑ ๒



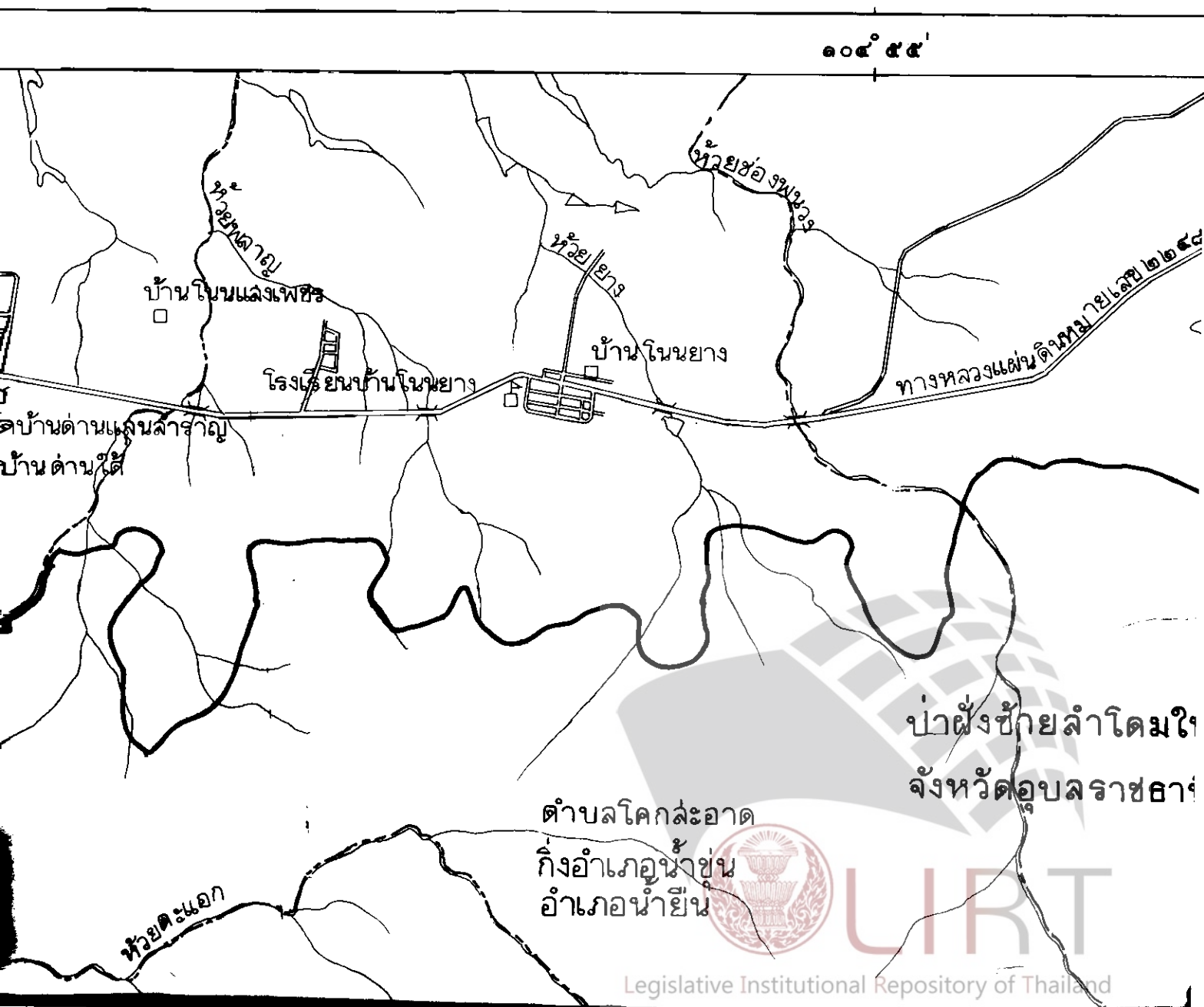
มใหญ่

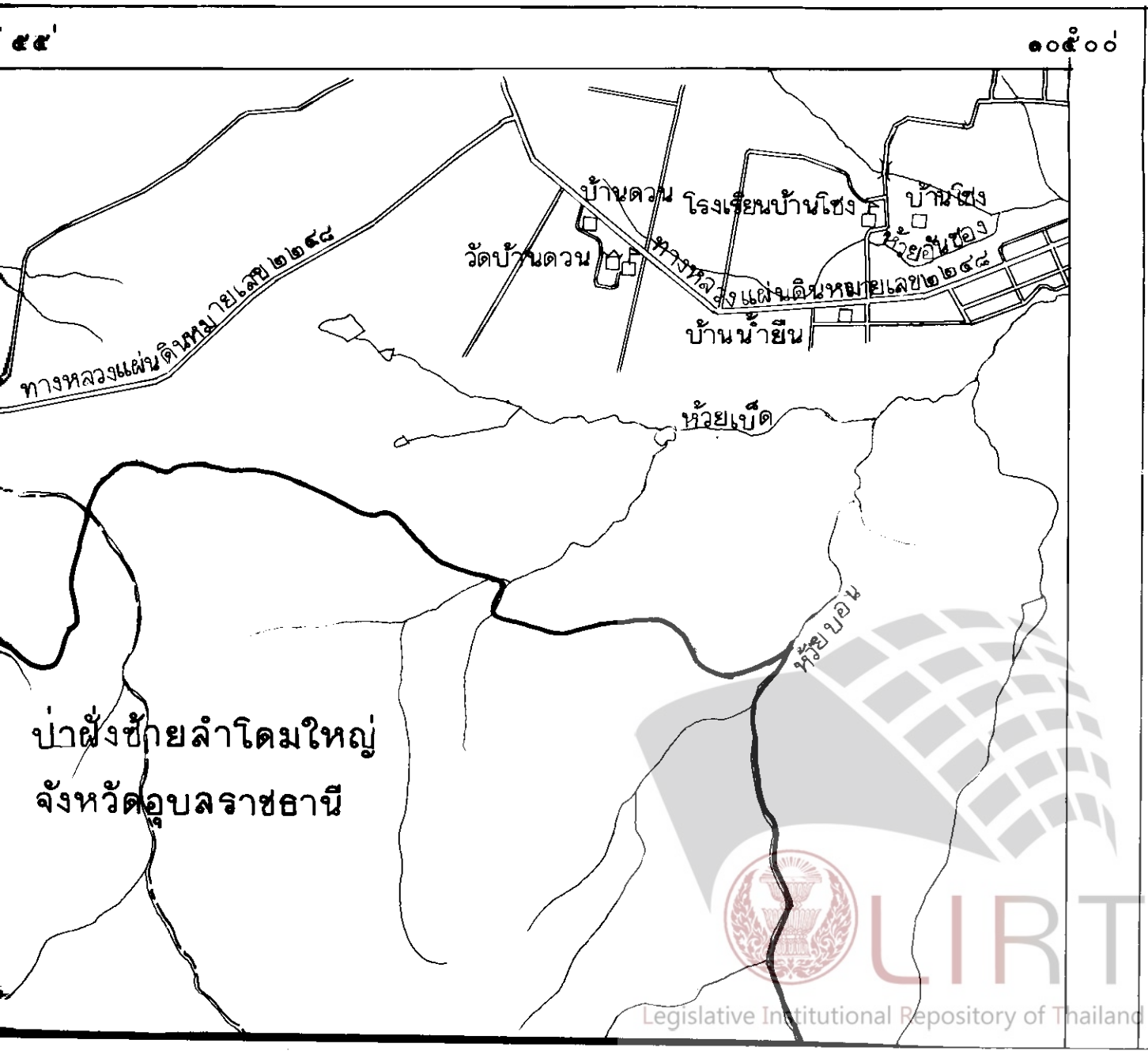
อำเภอน้ำยืน จังหวัดอุบลราชธานี

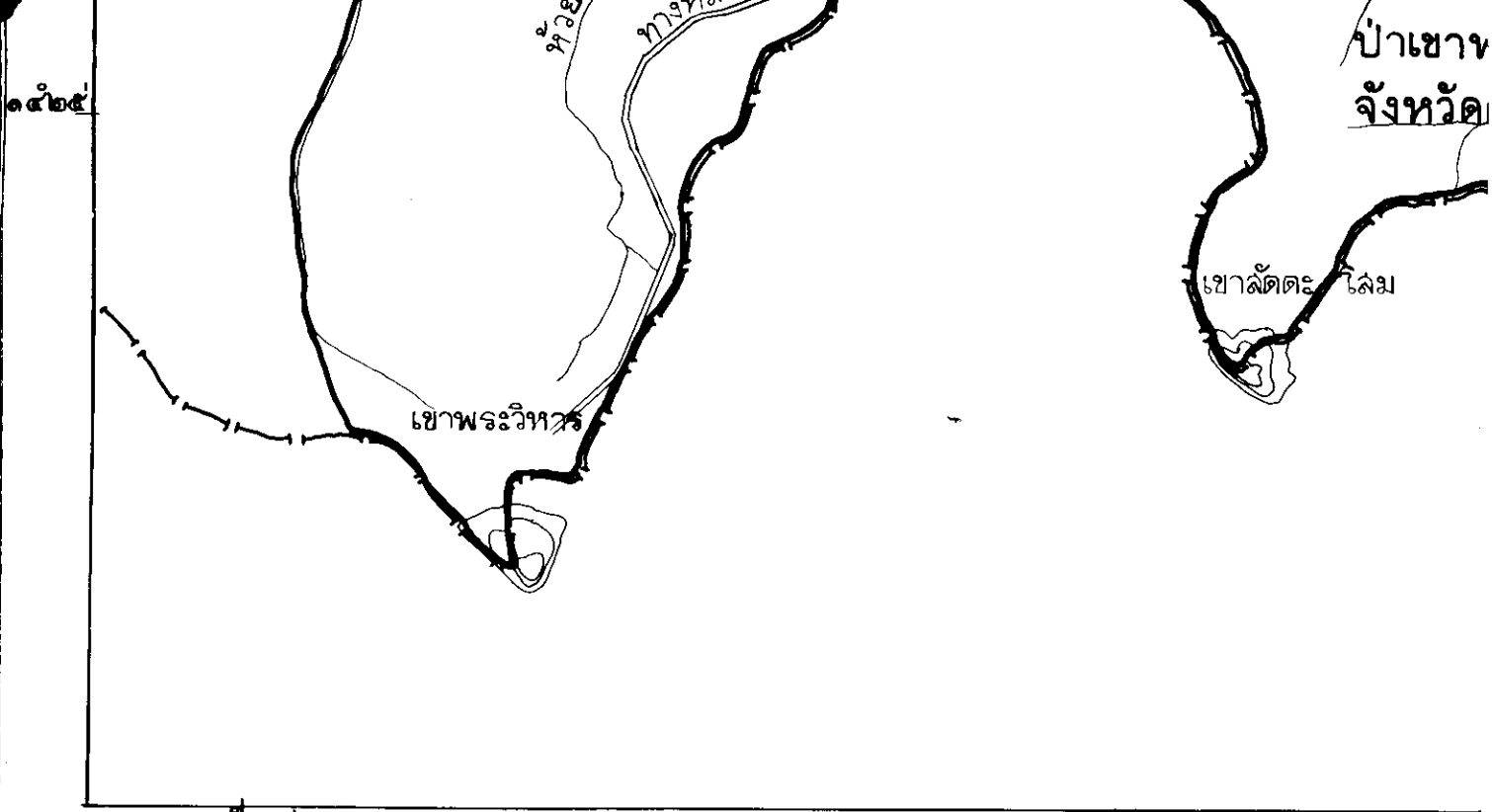
ออกันทรลักษณ์ จังหวัดศรีสะเกษ

าณ ๘๑,๒๕๐ ไร่







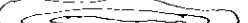



กิโลเมตร







๑๐ กิโลเมตร
เครื่องหมาย

	แนวเขตอุทยานแห่งชาติ
	เขตเส้นพรมแดนตามกฎหมาย ระหว่างประเทศไทยกับ เขตจังหวัด
	เขตอำเภอ เขตกิ่งอำเภอ
	ทางหลวง ถนน
	สะพาน
	ห้วย
	ภูเขา
	หมู่บ้าน
	โรงเรียน
	วัด






กัมพูชาประชาธิปไตย

๐๐๕ | ๕๕'

๐๐๕ | ๕๐'

กัมพูชาประชาธิปไตย




LIRT

Legislative Institutional Repository of Thailand

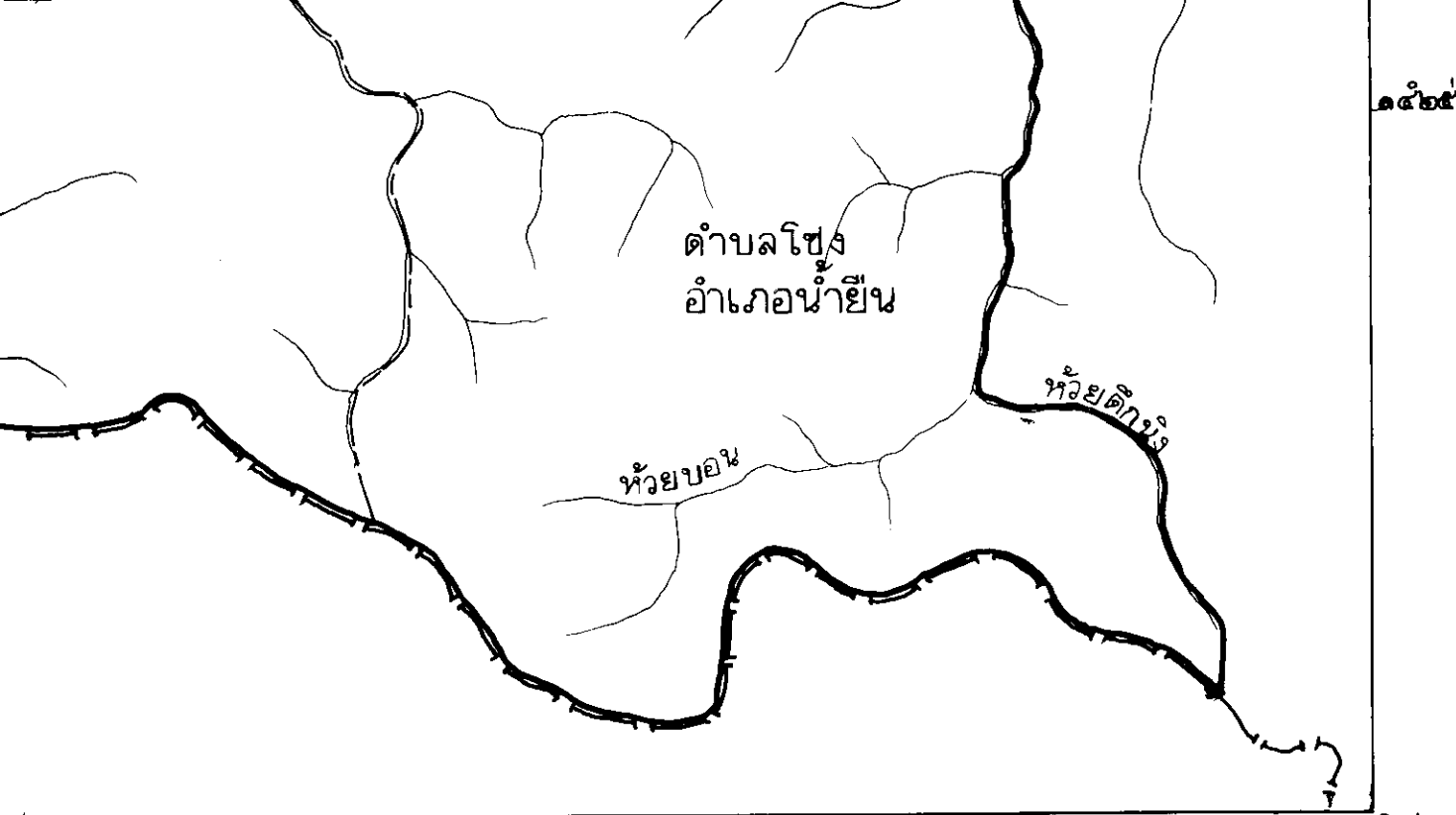


๑๐๕ | ๕๕



LIRT

Legislative Institutional Repository of Thailand



(นายจำรูญ ทัดจันทร์)
ผู้อำนวยการ ส่วนอุทยานแห่งชาติ

(นายลทิตย์ ลวินทร)
อธิบดีกรมป่าไม้



LIRT

หมายเหตุ :- เหตุผลในการประกาศใช้พระราชกฤษฎีกาฉบับนี้ คือ เนื่องจากบริเวณที่ดินป่าฝั่งซ้ายลำโดมใหญ่ ในท้องที่ตำบลโขง อำเภอน้ำยืน ตำบลโคกสะอาด กิ่งอำเภอน้ำขุ่น อำเภอน้ำยืน จังหวัดอุบลราชธานี และป่าเขาพระวิหาร ในท้องที่ตำบลเสาธงชัย ตำบลภูผาหมอก อำเภอกันทรลักษ์ จังหวัดศรีสะเกษ เนื้อที่ประมาณ ๑๓๐ ตารางกิโลเมตร หรือประมาณ ๘๑,๒๕๐ ไร่ ประกอบด้วยทรัพยากรธรรมชาติที่สำคัญและมีค่า เช่น พันธุ์ไม้ ของป่า สัตว์ป่า นานาชนิด ตลอดจนทิวทัศน์ ป่า และภูเขาที่สวยงามยิ่ง สมควรกำหนดให้เป็นอุทยานแห่งชาติตามพระราชบัญญัติอุทยานแห่งชาติ พ.ศ. ๒๕๐๔ เพื่อสงวนไว้ให้คงอยู่ในสภาพธรรมชาติเดิม มิให้ถูกทำลายหรือเปลี่ยนแปลงไป เพื่อประโยชน์แก่การศึกษาและความรื่นรมย์ของประชาชน และเพื่ออำนวยประโยชน์อื่นแก่รัฐและประชาชน จึงจำเป็นต้องตราพระราชกฤษฎีกานี้