

พระราชกฤษฎีกา

ถอนสภาพที่ดินอันเป็นสาธารณสมบัติของแผ่นดินสำหรับพลเมืองใช้ร่วมกัน

ในท้องที่ตำบลกะไหล อำเภอตะกั่วทุ่ง จังหวัดพังงา

พ.ศ. ๒๕๕๘

ภูมิพลอดุลยเดช ป.ร.

ให้ไว้ ณ วันที่ ๑๑ สิงหาคม พ.ศ. ๒๕๕๘

เป็นปีที่ ๖๐ ในรัชกาลปัจจุบัน

พระบาทสมเด็จพระปรมินทรมหาภูมิพลอดุลยเดช มีพระบรมราชโองการโปรดเกล้าฯ ให้ประกาศว่า

โดยที่เป็นการสมควรถอนสภาพที่ดินอันเป็นสาธารณสมบัติของแผ่นดินสำหรับพลเมืองใช้ร่วมกัน ในท้องที่ตำบลกะไหล อำเภอตะกั่วทุ่ง จังหวัดพังงา บางส่วน

อาศัยอำนาจตามความในมาตรา ๒๒๑ ของรัฐธรรมนูญแห่งราชอาณาจักรไทย และมาตรา ๘ วรรคสอง (๑) แห่งประมวลกฎหมายที่ดิน ซึ่งแก้ไขเพิ่มเติมโดยประกาศของคณะปฏิวัติ ฉบับที่ ๓๓๔ ลงวันที่ ๑๓ ธันวาคม พ.ศ. ๒๕๑๕ อันเป็นกฎหมายที่มีบทบัญญัติบางประการเกี่ยวกับการจำกัดสิทธิและเสรีภาพของบุคคล ซึ่งมาตรา ๒๘ ประกอบกับมาตรา ๓๑ มาตรา ๓๕ มาตรา ๓๖ มาตรา ๔๘ และมาตรา ๕๐ ของรัฐธรรมนูญแห่งราชอาณาจักรไทย บัญญัติให้กระทำได้โดยอาศัยอำนาจตามบทบัญญัติแห่งกฎหมาย จึงทรงพระกรุณาโปรดเกล้าฯ ให้ตราพระราชกฤษฎีกาขึ้นไว้ ดังต่อไปนี้

มาตรา ๑ พระราชกฤษฎีกานี้เรียกว่า “พระราชกฤษฎีกาถอนสภาพที่ดินอันเป็นสาธารณสมบัติของแผ่นดินสำหรับพลเมืองใช้ร่วมกัน ในท้องที่ตำบลกะไหล อำเภอตะกั่วทุ่ง จังหวัดพังงา พ.ศ. ๒๕๕๘”



LIART

มาตรา ๒ พระราชกฤษฎีกานี้ให้ใช้บังคับตั้งแต่วันถัดจากวันประกาศในราชกิจจานุเบกษา เป็นต้นไป

มาตรา ๓ ให้ถอนสภาพที่ดินอันเป็นสาธารณสมบัติของแผ่นดินสำหรับพลเมืองใช้ร่วมกัน ซึ่งมีเนื้อที่ทั้งหมดประมาณ ๑๕ ไร่ ๑ งาน ๕๗ ตารางวา บางส่วน โดยมีเนื้อที่ประมาณ ๒ ไร่ ๘๕ $\frac{๕}{๑๐}$ ตารางวา ในท้องที่ตำบลกะไหล อำเภอตะกั่วทุ่ง จังหวัดพังงา ภายในแนวเขตตามแผนที่ท้ายพระราชกฤษฎีกานี้

มาตรา ๔ ให้รัฐมนตรีว่าการกระทรวงมหาดไทยรักษาการตามพระราชกฤษฎีกานี้

ผู้รับสนองพระบรมราชโองการ

พันตำรวจโท ทักษิณ ชินวัตร

นายกรัฐมนตรี

แผนที่ท้ายพระราชกฤษฎีกาถอนสภาพที่ดินอันเป็นสาธารณสมบัติของแผ่นดินสำหรับพลเมืองใช้ร่วมกัน

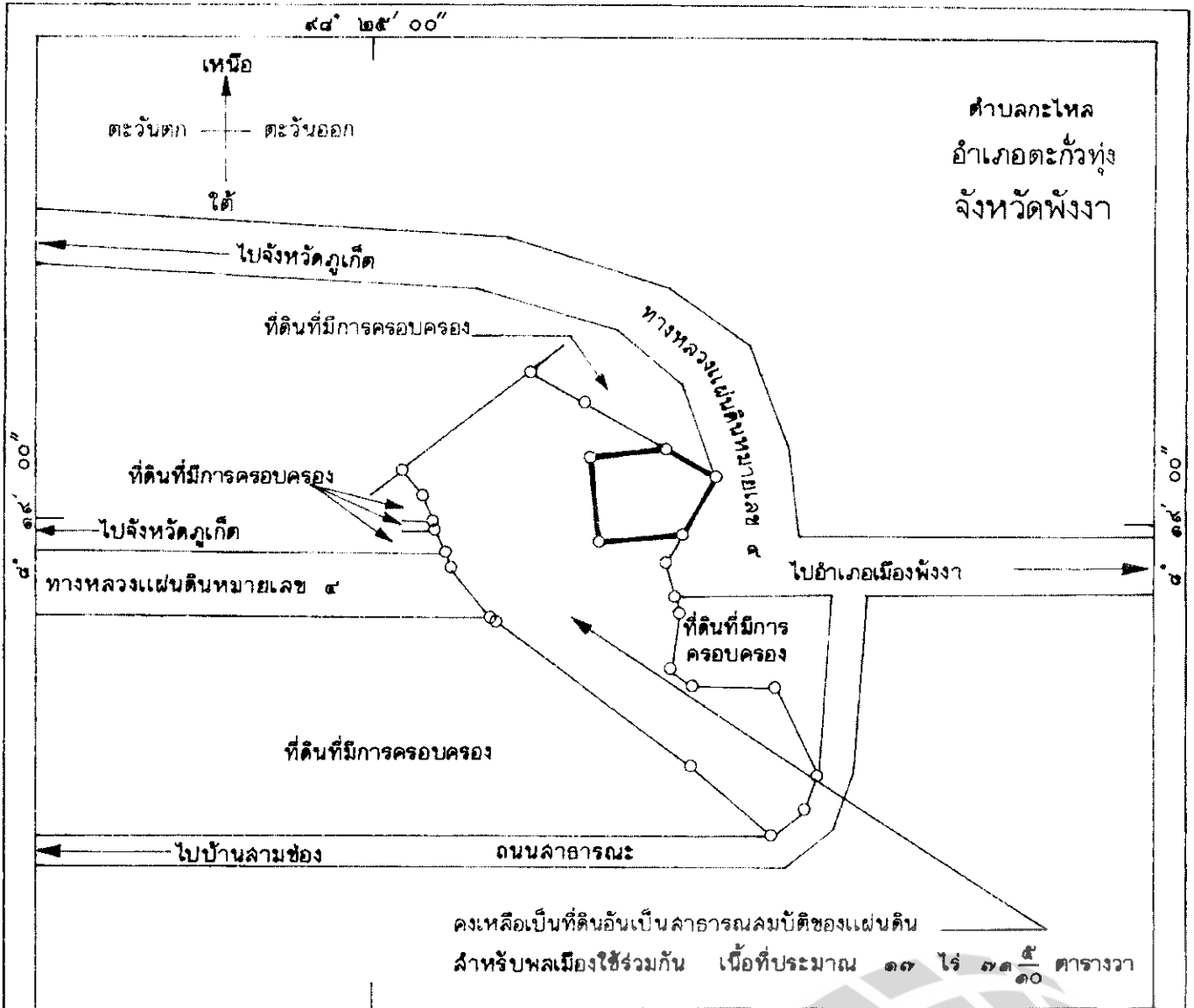
ในท้องที่ตำบลกะไหล อำเภอตะกั่วทุ่ง จังหวัดพังงา

พ. ค. ๒๕๔๘

เนื้อที่ประมาณ ๒ ไร่ ๔๕^๕/_{๑๐} ตารางวา


มาตราส่วน ๓ : ๕,๐๐๐

๕๐ ๒๐๐ ๕๐ ๘๐ ๑๒๐ ๑๖๐ ๒๐๐ ๒๔๐ ๒๘๐ เมตร




เครื่องหมาย

- แนวเขตที่ดินที่ถอนสภาพ
- == ทางหลวง ถนน ซอย


(นายชัยวัฒน์ ลิ้มพารณณะ)
ผู้อำนวยการสำนักจัดการที่ดินของรัฐ




(นายวรารุท วรารักษ์)
รองอธิบดี ปฏิบัติราชการแทน
อธิบดีกรมที่ดิน

หมายเหตุ :- เหตุผลในการประกาศใช้พระราชกฤษฎีกาฉบับนี้ คือ เนื่องจากที่ดินสาธารณประโยชน์ “ที่สงวนหมู่บ้านสาธารณประโยชน์” ในท้องที่ตำบลกะไหล อำเภอดงหลวง จังหวัดพิจิตร ซึ่งเป็นที่ดินสาธารณสมบัติของแผ่นดินสำหรับพลเมืองใช้ประโยชน์ร่วมกัน และทางราชการได้ออกหนังสือสำคัญสำหรับที่หลวง เลขที่ พง ๕๕๑ ลงวันที่ ๒๖ กุมภาพันธ์ พ.ศ. ๒๕๔๐ เนื้อที่ทั้งหมดประมาณ ๑๕ ไร่ ๑ งาน ๕๗ ตารางวา ปัจจุบันพลเมืองได้เลิกใช้ประโยชน์ร่วมกันในที่ดินดังกล่าวแล้วบางส่วน สมควรถอนสภาพที่ดินดังกล่าวจากการเป็นสาธารณสมบัติของแผ่นดินสำหรับพลเมืองใช้ร่วมกันบางส่วน เนื้อที่ประมาณ ๒ ไร่ ๘๕ $\frac{๕}{๑๐}$ ตารางวา เพื่อมอบหมายให้องค์การบริหารส่วนตำบลกะไหลใช้เป็นที่ตั้งอาคารศูนย์กลางชุมชน โครงการหมู่บ้านอุตสาหกรรมชนบทเพื่อการท่องเที่ยว จึงจำเป็นต้องตราพระราชกฤษฎีกานี้