

พระราชกฤษฎีกา

กำหนดเขตพื้นที่เพื่อการอนุญาตให้ตั้งสถานบริการในท้องที่จังหวัดสมุทรสงคราม

พ.ศ. ๒๕๔๕

ภูมิพลอดุลยเดช ป.ร.

ให้ไว้ ณ วันที่ ๑๕ ตุลาคม พ.ศ. ๒๕๔๕

เป็นปีที่ ๕๗ ในรัชกาลปัจจุบัน

พระบาทสมเด็จพระปรมินทรมหาภูมิพลอดุลยเดช มีพระบรมราชโองการโปรดเกล้าฯ ให้ประกาศว่า

โดยที่เป็นการสมควรกำหนดเขตพื้นที่เพื่อการอนุญาตให้ตั้งสถานบริการในท้องที่จังหวัดสมุทรสงคราม เพื่อรักษาความสงบเรียบร้อยของประชาชน

อาศัยอำนาจตามความในมาตรา ๒๒๑ ของรัฐธรรมนูญแห่งราชอาณาจักรไทย และมาตรา ๕ แห่งพระราชบัญญัติสถานบริการ พ.ศ. ๒๕๐๕ อันเป็นพระราชบัญญัติที่มีบทบัญญัติบางประการเกี่ยวกับการจำกัดสิทธิและเสรีภาพของบุคคล ซึ่งมาตรา ๒๕ ประกอบกับมาตรา ๓๕ มาตรา ๔๘ และมาตรา ๕๐ ของรัฐธรรมนูญแห่งราชอาณาจักรไทย บัญญัติให้กระทำได้โดยอาศัยอำนาจตามบทบัญญัติแห่งกฎหมาย จึงทรงพระกรุณาโปรดเกล้าฯ ให้ตราพระราชกฤษฎีกาขึ้นไว้ ดังต่อไปนี้

มาตรา ๑ พระราชกฤษฎีกานี้เรียกว่า “พระราชกฤษฎีกากำหนดเขตพื้นที่เพื่อการอนุญาตให้ตั้งสถานบริการในท้องที่จังหวัดสมุทรสงคราม พ.ศ. ๒๕๔๕”

มาตรา ๒ พระราชกฤษฎีกานี้ให้ใช้บังคับตั้งแต่วันถัดจากวันประกาศในราชกิจจานุเบกษา เป็นต้นไป

มาตรา ๓ ในท้องที่จังหวัดสมุทรสงคราม ให้เฉพาะเขตอันมีปริมาตรดังต่อไปนี้ เป็นพื้นที่เพื่อการอนุญาตให้ตั้งสถานบริการ



LIRT

(๑) พื้นที่บริเวณที่ ๑ (ย่านถนนเอกชัย)

จุดที่ ๑ คือ จุดที่ตั้งอยู่ขอบทางถนน สส. ๒๐๐๓ ไทวิถี - คลองกก ฟากตะวันตก ตรงจุดที่อยู่ห่างจากศูนย์กลางทางหลวงแผ่นดินหมายเลข ๓๐๕๒ ไปทางทิศตะวันตกเฉียงเหนือ ตามแนวเส้นขนานระยะ ๑๐๐ เมตรกับศูนย์กลางทางหลวงแผ่นดินหมายเลข ๓๐๕๒

ด้านเหนือ

จากจุดที่ ๑ เป็นเส้นเลียบบขอบทางถนน สส. ๒๐๐๓ ไทวิถี - คลองกก ฟากตะวันตก ไปทางทิศตะวันออกเฉียงใต้ ถึงจุดที่ ๒ ซึ่งตั้งอยู่ขอบทางถนน สส. ๒๐๐๓ ไทวิถี - คลองกก ฟากตะวันตก ตรงจุดบรรจบกับขอบทางหลวงแผ่นดินหมายเลข ๓๐๕๒ ฟากเหนือ

ด้านตะวันออก

จากจุดที่ ๒ เป็นเส้นเลียบบขอบทางหลวงแผ่นดินหมายเลข ๓๐๕๒ ฟากเหนือ ไปทางทิศตะวันตกเฉียงใต้ ถึงจุดที่ ๓ ซึ่งตั้งอยู่ขอบทางหลวงแผ่นดินหมายเลข ๓๐๕๒ ฟากเหนือ ตรง กม. ๓.๓๔๐

ด้านใต้

จากจุดที่ ๓ เป็นเส้นตรงไปทางทิศตะวันตกเฉียงเหนือ ถึงจุดที่ ๔ ซึ่งตั้งอยู่ห่างจากศูนย์กลางทางหลวงแผ่นดินหมายเลข ๓๐๕๒ ตรง กม. ๓.๓๔๐ ไปทางทิศเหนือ ตามแนวเส้นตั้งฉาก ระยะ ๑๐๐ เมตรกับศูนย์กลางทางหลวงแผ่นดินหมายเลข ๓๐๕๒

ด้านตะวันตก

จากจุดที่ ๔ เป็นเส้นขนานระยะ ๑๐๐ เมตรกับศูนย์กลางทางหลวงแผ่นดินหมายเลข ๓๐๕๒ ไปทางทิศตะวันออกเฉียงเหนือ บรรจบกับจุดที่ ๑

(๒) พื้นที่บริเวณที่ ๒ (ย่านบ้านบางบ่อ - บ้านปากมาบ)

จุดที่ ๑ คือ จุดที่ตั้งอยู่ขอบทางหลวงแผ่นดินหมายเลข ๓๕ ฟากตะวันออก ตรงจุดที่อยู่ห่างจากศูนย์กลางถนน สส. ๓๐๐๖ บ้านบางบ่อ - บ้านปากมาบ ไปทางทิศเหนือ ตามแนวเส้นขนานระยะ ๑๐๐ เมตรกับศูนย์กลางถนน สส. ๓๐๐๖ บ้านบางบ่อ - บ้านปากมาบ

ด้านเหนือ

จากจุดที่ ๑ เป็นเส้นขนานระยะ ๑๐๐ เมตรกับศูนย์กลางถนน สส. ๓๐๐๖ บ้านบางบ่อ - บ้านปากมาบ ไปทางทิศตะวันออก ถึงจุดที่ ๒ ซึ่งตั้งอยู่ห่างจากศูนย์กลางถนน สส. ๓๐๐๖ บ้านบางบ่อ - บ้านปากมาบ ไปทางทิศเหนือ ตามแนวเส้นตั้งฉากระยะ ๑๐๐ เมตร ตรงจุดที่อยู่ห่างจากศูนย์กลางสามแยกที่ถนน สส. ๓๐๐๖ บ้านบางบ่อ - บ้านปากมาบ บรรจบกับถนน สส. ๒๐๑๕ บ้านปากมาบ ไปทางทิศตะวันออกเฉียงเหนือ เป็นระยะ ๑๘๔ เมตร



LIRT

จากจุดที่ ๒ เป็นเส้นตรงไปทางทิศตะวันตกเฉียงใต้ข้ามถนน สส. ๓๐๐๖ บ้านบางบ่อ - บ้านปากมาบ ถึงจุดที่ ๓ ซึ่งตั้งอยู่ขอบทางถนน สส. ๓๐๐๖ บ้านบางบ่อ - บ้านปากมาบ ฟากใต้ ตรงจุดที่อยู่ห่างจากศูนย์กลางสามแยกที่ถนน สส. ๓๐๐๖ บ้านบางบ่อ - บ้านปากมาบ บรรจบกับถนน สส. ๒๐๑๕ บ้านปากมาบ ไปทางทิศตะวันออกเฉียงเหนือ เป็นระยะ ๑๐๕ เมตร

ด้านตะวันออก

จากจุดที่ ๓ เป็นเส้นขนานระยะ ๑๐๐ เมตรกับศูนย์กลางถนน สส. ๒๐๑๕ บ้านปากมาบ ไปทางทิศตะวันตกเฉียงใต้ ถึงจุดที่ ๔ ซึ่งตั้งอยู่ริมคลองบางแก้ว ฝั่งเหนือ ตรงจุดที่อยู่ห่างจากศูนย์กลางถนน สส. ๒๐๑๕ ไปทางทิศตะวันออก ตามแนวเส้นขนานระยะ ๑๐๐ เมตรกับศูนย์กลางถนน สส. ๒๐๑๕ บ้านปากมาบ

ด้านใต้

จากจุดที่ ๔ เป็นเส้นเลียบริมคลองบางแก้ว ฝั่งเหนือ ไปทางทิศตะวันตกผ่านถนน สส. ๒๐๑๕ บ้านปากมาบ ถึงจุดที่ ๕ ซึ่งตั้งอยู่ริมคลองบางแก้ว ฝั่งเหนือ ตรงจุดที่อยู่ห่างจากศูนย์กลางถนน สส. ๒๐๑๕ บ้านปากมาบ ไปทางทิศตะวันตก ตามแนวเส้นขนานระยะ ๑๐๐ เมตรกับศูนย์กลางถนน สส. ๒๐๑๕ บ้านปากมาบ

ด้านตะวันตก

จากจุดที่ ๕ เป็นเส้นขนานระยะ ๑๐๐ เมตรกับศูนย์กลางถนน สส. ๒๐๑๕ บ้านปากมาบ ไปทางทิศตะวันออกเฉียงเหนือ ถึงจุดที่ ๖ ซึ่งตั้งอยู่ห่างจากศูนย์กลางถนน สส. ๓๐๐๖ บ้านบางบ่อ - บ้านปากมาบ ไปทางทิศใต้ ตามแนวเส้นตั้งฉากระยะ ๑๐๐ เมตร ตรงจุดที่อยู่ห่างจากศูนย์กลางสามแยกที่ถนน สส. ๓๐๐๖ บ้านบางบ่อ - บ้านปากมาบ บรรจบกับถนน สส. ๒๐๑๕ บ้านปากมาบ ไปทางทิศตะวันตกเฉียงใต้ เป็นระยะ ๒๑๖ เมตร

จากจุดที่ ๖ เป็นเส้นขนานระยะ ๑๐๐ เมตรกับศูนย์กลางถนน สส. ๓๐๐๖ บ้านบางบ่อ - บ้านปากมาบ ไปทางทิศตะวันตก ถึงจุดที่ ๗ ซึ่งตั้งอยู่ห่างจากศูนย์กลางถนน สส. ๓๐๐๖ บ้านบางบ่อ - บ้านปากมาบ ไปทางทิศใต้ ตามแนวเส้นตั้งฉากระยะ ๑๐๐ เมตร ตรงจุดที่อยู่ห่างจากศูนย์กลางสามแยกที่ทางหลวงแผ่นดินหมายเลข ๓๕ บรรจบกับถนน สส. ๓๐๐๖ บ้านบางบ่อ - บ้านปากมาบ ไปทางทิศตะวันออก เป็นระยะ ๖๕๘ เมตร

จากจุดที่ ๗ เป็นเส้นตรงไปทางทิศเหนือผ่านถนน สส. ๓๐๐๖ บ้านบางบ่อ - บ้านปากมาบ บรรจบกับจุดที่ ๑

ทั้งนี้ ภายในแนวเขตตามแผนที่ท้ายพระราชกฤษฎีกานี้



LIRT

มาตรา ๔ พระราชกฤษฎีกานี้ไม่ใช้บังคับแก่สถานบริการที่ได้รับอนุญาตให้ตั้งก่อนวันที่พระราชกฤษฎีกานี้ใช้บังคับ และสถานบริการที่อยู่ในสถานที่ตั้งโรงแรมตามกฎหมายว่าด้วยโรงแรม

มาตรา ๕ ให้รัฐมนตรีว่าการกระทรวงมหาดไทยรักษาการตามพระราชกฤษฎีกานี้

ผู้รับสนองพระบรมราชโองการ

พันตำรวจโท ทักษิณ ชินวัตร

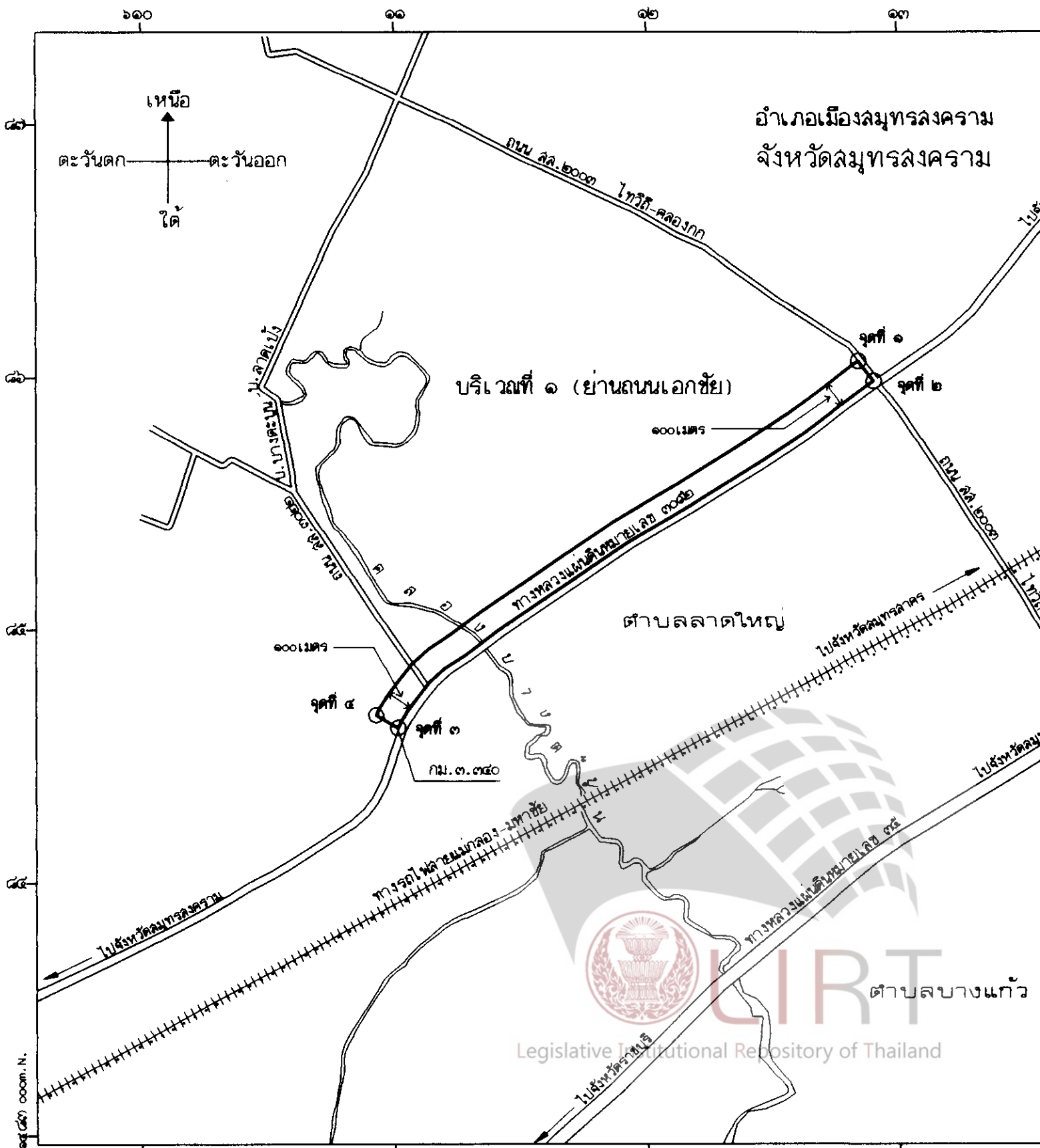
นายกรัฐมนตรี



แผนที่ท้ายพระราชกฤษฎีกา
กำหนดเขตพื้นที่เพื่อการอนุญาตให้ตั้งสถานบริการ
ในท้องที่จังหวัดสมุทรสงคราม

พ.ศ. ๒๕๔๕

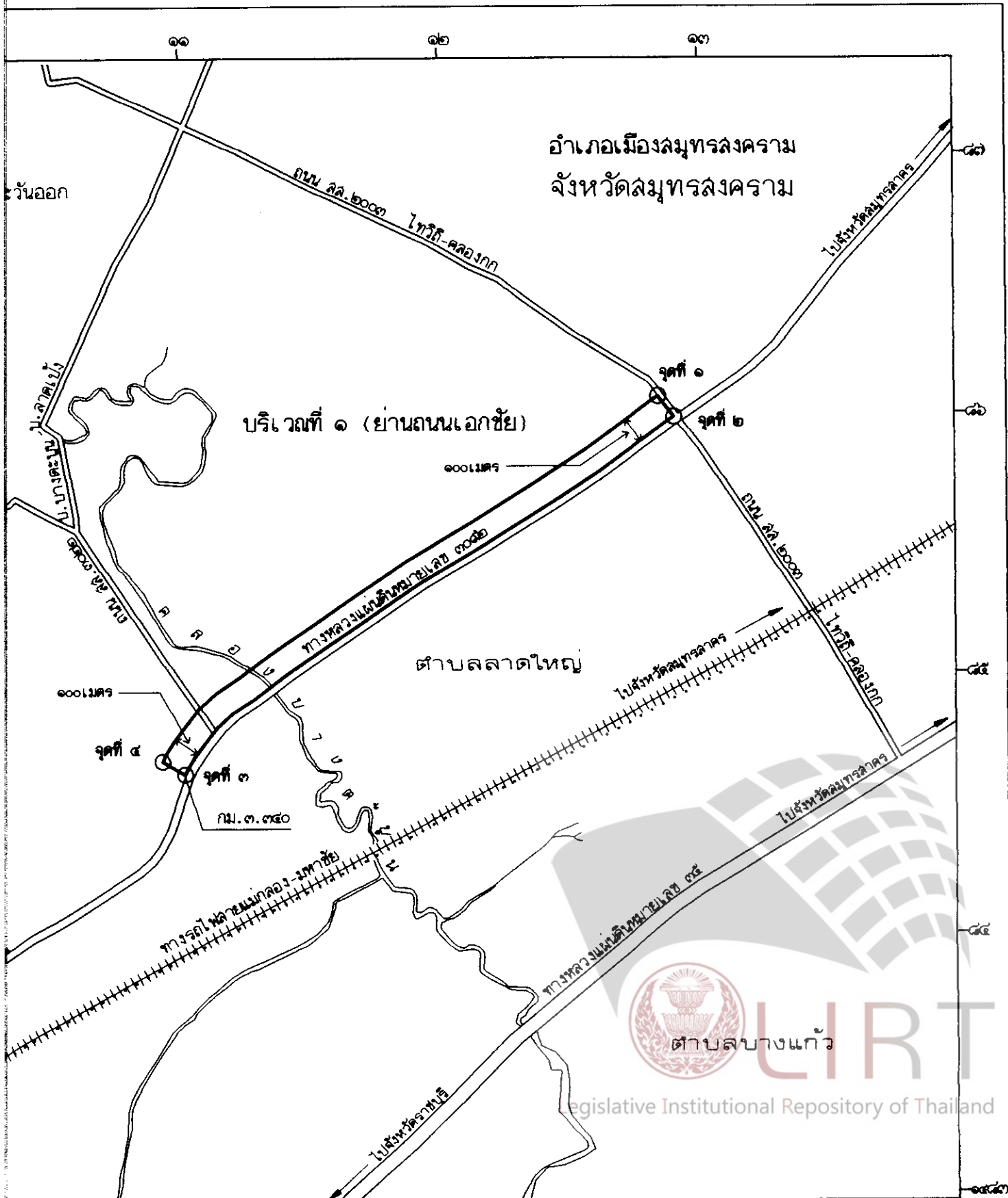
มาตราส่วน ๑ : ๒๐,๐๐๐



แผนที่ท้ายพระราชกฤษฎีกา
กำหนดเขตพื้นที่เพื่อการอนุญาตให้ตั้งสถานบริการ
ในท้องที่จังหวัดสมุทรสงคราม

พ.ศ. ๒๕๕๕


มาตราส่วน ๑ : ๒๐,๐๐๐



๑๕ (๕๗) ๐๐๐๓. N.

๑๐๐ ๐๐๐๓. E.

- แนวเขตที่ดินเพื่อการอนุญาตให้ตั้งสถานบริการ
- เขตตำบล
- ==== ทางหลวง, ถนน, ซอย
- ++++ ทางรถไฟ
- ~ แม่น้ำ คลอง ห้วย



ว่าที่ร.ต.

(Signature)

(วัลลภ วีระอำมาตย์)
โยธาธิการจังหวัดลุมพูนลงคราม

(Signature)

(นางลาวาภรณ์ เสนีวงศ์)
ผังเมืองจังหวัดลุมพูน

(Signature)

(นายอัศรพงศ์ พยัคฆ์มนตรี)
ผู้ว่าราชการจังหวัดลุมพูนลงคราม



ไปส่งที่ศาล

๑๑

๑๒

๑๓

๑๔๓

การอนุญาตให้ตั้งสถานบริการ

ว่าที่ร.ต.

(วิมล วิชระอำมาตย์)

โยธาธิการจังหวัดสมุทรสงคราม

(นางลาวอาภรณ์ เล็นวงศ์ ณ ออยุธยา)

ผังเมืองจังหวัดสมุทรสงคราม

(นายฉัตรพงศ์ พยัคฆ์มนตรี)

ผู้ว่าราชการจังหวัดสมุทรสงคราม

โดย

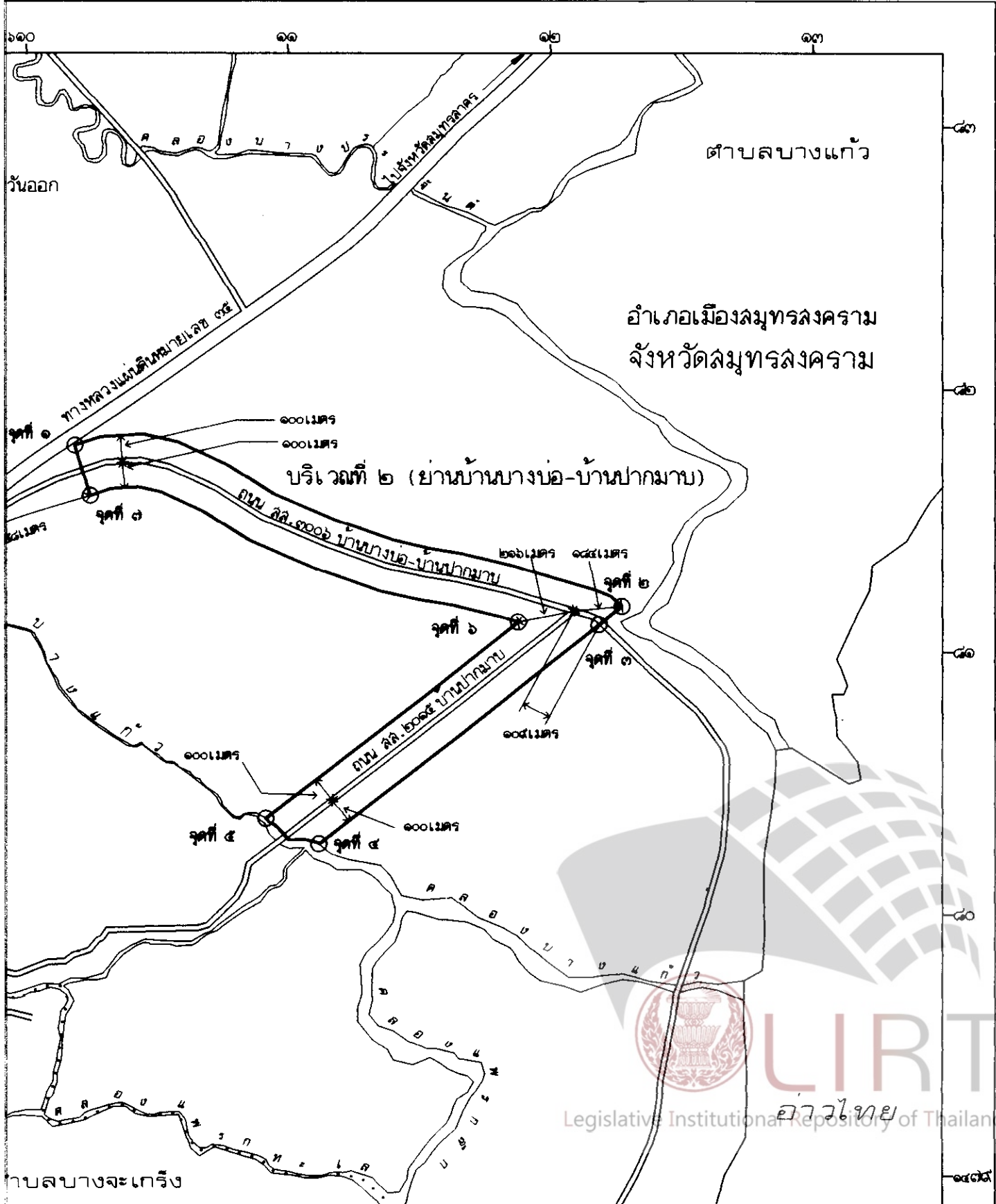


Legislative Institutional Repository of Thailand

แผนที่ทำยพระราชกฤษฎีกา
กำหนดเขตพื้นที่เพื่อการอนุญาตให้ตั้งสถานบริการ
ในท้องที่จังหวัดสมุทรสงคราม

พ.ศ. ๒๕๕๕

มาตราส่วน ๑ : ๒๐,๐๐๐



๑๕๕ ๐๐๐๓. ๕

ตำบลบางจะเกร็ง

๖๑๐ ๐๐๐๓. E.

ว่าที่ร.ต.

(वल्लภ วิชรอำมาตย์)

โยธาธิการจังหวัดสมุทรสงคราม

(นางลาวอาภรณ์ เลื่อนวิ

ผังเมืองจังหวัดสมุทร

(นายอัศรพงศ์ หัยคัมมันตร)

ผู้ว่าราชการจังหวัดสมุทรสงคราม

เครื่องหมาย

— แนวเขตที่ดินเพื่อการอนุญาตให้ตั้งสถานบริการ

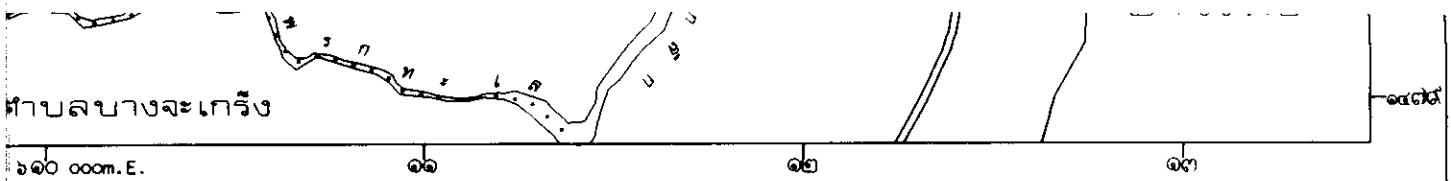
..... เขตตำบล

== ทางหลวง, ถนน, ซอย

~ แม่น้ำ คลอง ห้วย



Legislative Institutional Repository of Thailand



อนุญาตให้ตั้งสถานบริการ

ว่าที่ร.ต.

[Signature]
(वल्लภ विश्वामात्य)

โยธาธิการจังหวัดสมุทรสงคราม

[Signature]

(นางลาวอาภรณ์ เสนีวงศ์ ณ อยุธยา)

ผังเมืองจังหวัดสมุทรสงคราม

[Signature]

(นายอัศรพงศ์ พยัคฆ์มนตรี)

ผู้ว่าราชการจังหวัดสมุทรสงคราม



Legislative Institutional Repository of Thailand

หมายเหตุ :- เหตุผลในการประกาศใช้พระราชกฤษฎีกาฉบับนี้ คือ เพื่อเป็นการรักษาความสงบเรียบร้อยในจังหวัดสมุทรสงคราม สมควรกำหนดเขตพื้นที่เพื่อการอนุญาตให้ตั้งสถานบริการในจังหวัดดังกล่าว จึงจำเป็นต้องตราพระราชกฤษฎีกานี้