

## พระราชกฤษฎีกา

กำหนดเขตที่ดินในบริเวณที่ที่จะเวนคืน  
เพื่อสร้างและขยายทางหลวงเทศบาล สายเชื่อมระหว่าง  
ถนนเลียบวารีกับถนนสังฆสันติสุข

พ.ศ. ๒๕๓๘

## ภูมิพลอดุลยเดช ป.ร.

ให้ไว้ ณ วันที่ ๒๓ ธันวาคม พ.ศ. ๒๕๓๘

เป็นปีที่ ๕๐ ในรัชกาลปัจจุบัน

พระบาทสมเด็จพระปรมินทรมหาภูมิพลอดุลยเดช มีพระบรมราชโองการโปรดเกล้าฯ ให้  
ประกาศว่า

โดยที่เป็นการสมควรกำหนดเขตที่ดินในบริเวณที่ที่จะเวนคืน เพื่อสร้างและขยายทางหลวง  
เทศบาล สายเชื่อมระหว่างถนนเลียบวารีกับถนนสังฆสันติสุข ในท้องที่แขวงกระทู้มราย เขตหนองจอก  
กรุงเทพมหานคร

อาศัยอำนาจตามความในมาตรา ๑๗๘ ของรัฐธรรมนูญแห่งราชอาณาจักรไทย ซึ่งแก้ไขเพิ่มเติม  
โดยรัฐธรรมนูญแห่งราชอาณาจักรไทย แก้ไขเพิ่มเติม (ฉบับที่ ๕) พุทธศักราช ๒๕๓๘ และมาตรา ๖๘  
วรรคหนึ่ง แห่งพระราชบัญญัติทางหลวง พ.ศ. ๒๕๓๕ ประกอบกับมาตรา ๕ วรรคสาม และมาตรา ๖  
แห่งพระราชบัญญัติว่าด้วยการเวนคืนอสังหาริมทรัพย์ พ.ศ. ๒๕๓๐ จึงทรงพระกรุณาโปรดเกล้าฯ ให้  
ให้ตราพระราชกฤษฎีกาขึ้นไว้ ดังต่อไปนี้

มาตรา ๑ พระราชกฤษฎีกานี้เรียกว่า “พระราชกฤษฎีกากำหนดเขตที่ดินในบริเวณที่ที่จะเวนคืน  
เพื่อสร้างและขยายทางหลวงเทศบาล สายเชื่อมระหว่างถนนเลียบวารีกับถนนสังฆสันติสุข พ.ศ. ๒๕๓๘”

มาตรา ๒ พระราชกฤษฎีกานี้ให้ใช้บังคับตั้งแต่วันถัดจากวันประกาศในราชกิจจานุเบกษา เป็นต้นไป

มาตรา ๓ พระราชกฤษฎีกานี้ให้ใช้บังคับได้มีกำหนดสามปี

มาตรา ๔ ให้ผู้ว่าราชการกรุงเทพมหานครเป็นเจ้าหน้าที่เวนคืนตามพระราชกฤษฎีกานี้

มาตรา ๕ เขตที่ดินในบริเวณที่จะเวนคืนตามพระราชกฤษฎีกานี้ อยู่ในท้องที่แขวงกระทุ่มราย เขตหนองจอก กรุงเทพมหานคร มีส่วนกว้างหกสิบเมตร และส่วนยาวสองร้อยห้าสิบเมตร ทั้งนี้ ภายในแนวเขตตามแผนที่ท้ายพระราชกฤษฎีกานี้

มาตรา ๖ ให้รัฐมนตรีว่าการกระทรวงมหาดไทยรักษาการตามพระราชกฤษฎีกานี้

ผู้รับสนองพระบรมราชโองการ

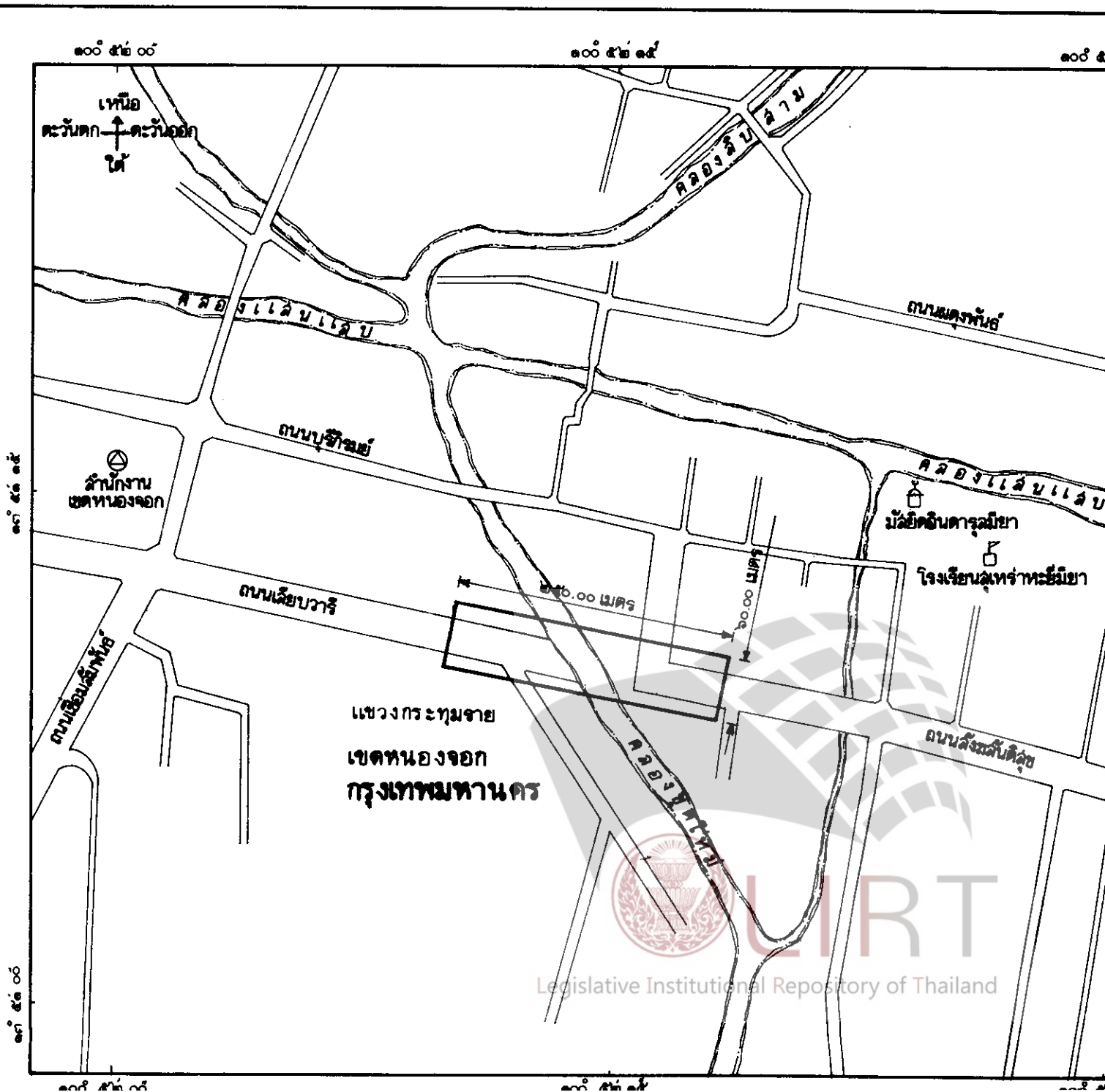
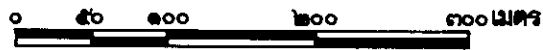
บรรหาร ศิลปอาชา

นายกรัฐมนตรี

แผนที่ท้ายพระราชกฤษฎีกา  
กำหนดเขตที่ดินในบริเวณที่ที่จะเวนคืน  
เพื่อสร้างและขยายทางหลวงเทศบาล  
สายเชื่อมระหว่างถนนเดียบวารีกับถนนลี้งล้านติลุข

พ.ศ. ๒๕๓๘

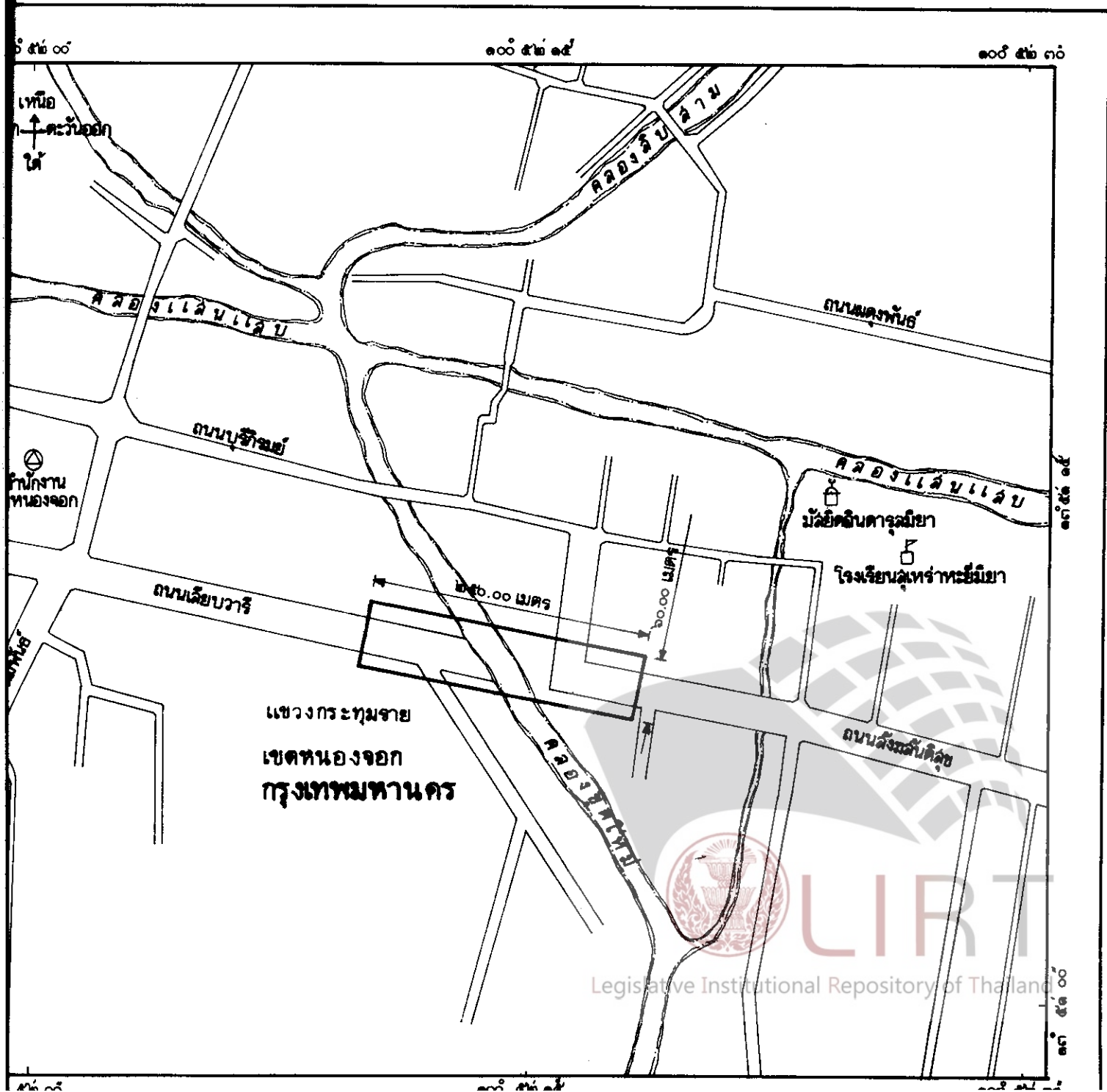
มาตราส่วน ๑ : ๕,๐๐๐



แผนที่ท้ายพระราชกฤษฎีกา  
กำหนดเขตที่ดินในบริเวณที่จะเวนคืน  
เพื่อสร้างและขยายทางหลวงเทศบาล  
สายเชื่อมระหว่างถนนเดียบวารีกับถนนลี้งษ์ขันติสุข

พ.ศ. ๒๕๓๘

มาตราส่วน ๑:๕,๐๐๐



เครื่องหมาย

- แนวเขตที่ดินในบริเวณที่จะเวนคืน
- == ถนน ซอย
- ~ คลอง
- ⊙ สถานที่ราชการ
- โรงเรียน
- ⌘ มัธยม

( นายฉวีวรรณ์ ชัยวานนทรัพย์ )

ผู้อำนวยการกองรังวัดและจัดการมลพิษที่ดิน

( นายชลิต ลาออ )

ผู้อำนวยการสำนักการโยธา

( นายประเสริฐ สมะตาภา )

ปลัดกรุงเทพมหานคร



หมาย

แนวเขตที่ดินในบริเวณที่จะเวนคืน

ถนน ซอย

คลอง

สถานที่ราชการ


โรงเรียน

มัสยิด



( นายสมคิด ฮีวานนท์ )

ผู้อำนวยการกองรังวัดและจัดการมรดกที่ดิน



( นายชลิต ลาอ )

ผู้อำนวยการสำนักภาษีอากร



( นายประเสริฐ ตมะธาก )

ปลัดกรุงเทพมหานคร



**หมายเหตุ :-** เหตุผลในการประกาศใช้พระราชกฤษฎีกานี้ คือ เนื่องจากมีความจำเป็นจะต้องสร้างและขยายทางหลวงเทศบาล สายเชื่อมระหว่างถนนเลียบวารีกับถนนสังฆสันติสุข ในท้องที่แขวงกระทู้มราช เขตหนองจอก กรุงเทพมหานคร เพื่ออำนวยความสะดวกและความรวดเร็วแก่การจราจรและการขนส่งอันเป็นกิจการสาธารณูปโภค ในการนี้สมควรกำหนดเขตที่ดินในบริเวณที่จะเวนคืนในท้องที่ดังกล่าว เพื่อให้เจ้าหน้าที่หรือผู้ซึ่งได้รับมอบหมายจากเจ้าหน้าที่มีสิทธิเข้าไปทำการสำรวจและเพื่อทราบข้อเท็จจริงเกี่ยวกับข้อสังหาริมทรัพย์ที่จะต้องเวนคืนที่แน่นอน จึงจำเป็นต้องตราพระราชกฤษฎีกานี้