



## พระราชกฤษฎีกา

กำหนดเขตที่ดิน ในท้องที่ตำบลหนองไผ่

ตำบลบัววัฒนา ตำบลบ้านโกชน์ อำเภอหนองไผ่ ตำบลสามแยก ตำบลสระประดู่

ตำบลพุดเตย ตำบลพุดขาม ตำบลภูน้ำหยด อำเภอวิเชียรบุรี

และตำบลโลกสะอาด อำเภอศรีเทพ จังหวัดเพชรบูรณ์

ให้เป็นเขตปฏิรูปที่ดิน

พ.ศ. ๒๕๕๐

## ภูมิพลอดุลยเดช ป.ร.

ให้ไว้ ณ วันที่ ๖ พฤศจิกายน พ.ศ. ๒๕๕๐

เป็นปีที่ ๕๒ ในรัชกาลปัจจุบัน

พระบาทสมเด็จพระปรมินทรมหาภูมิพลอดุลยเดช มีพระบรมราชโองการโปรดเกล้าฯ ให้ประกาศว่า

โดยที่เป็นการสมควรกำหนดเขตที่ดิน ในท้องที่ตำบลหนองไผ่ ตำบลบัววัฒนา ตำบลบ้านโกชน์ อำเภอหนองไผ่ ตำบลสามแยก ตำบลสระประดู่ ตำบลพุดเตย ตำบลพุดขาม ตำบลภูน้ำหยด อำเภอวิเชียรบุรี และตำบลโลกสะอาด อำเภอศรีเทพ จังหวัดเพชรบูรณ์ ให้เป็นเขตปฏิรูปที่ดิน

อาศัยอำนาจตามความในมาตรา ๒๒๑ ของรัฐธรรมนูญแห่งราชอาณาจักรไทย และมาตรา ๒๕ วรรคหนึ่ง แห่งพระราชบัญญัติการปฏิรูปที่ดินเพื่อเกษตรกรรม พ.ศ. ๒๕๑๘ จึงทรงพระกรุณาโปรดเกล้าฯ ให้ตราพระราชกฤษฎีกาขึ้นไว้ ดังต่อไปนี้

มาตรา ๑ พระราชกฤษฎีกานี้เรียกว่า “พระราชกฤษฎีกากำหนดเขตที่ดิน ในท้องที่ตำบลหนองไผ่ ตำบลบัววัฒนา ตำบลบ้านโกชน์ อำเภอหนองไผ่ ตำบลสามแยก ตำบลสระประดู่ ตำบลพุดเตย ตำบลพุดขาม ตำบลภูน้ำหยด อำเภอวิเชียรบุรี และตำบลโลกสะอาด อำเภอศรีเทพ จังหวัดเพชรบูรณ์ ให้เป็นเขตปฏิรูปที่ดิน พ.ศ. ๒๕๕๐”



LIRT

มาตรา ๒ พระราชกฤษฎีกานี้ให้ใช้บังคับตั้งแต่วันถัดจากวันประกาศในราชกิจจานุเบกษา เป็นต้นไป

มาตรา ๓ ให้ที่ดินในท้องที่ตำบลหนองไผ่ ตำบลบัววัฒนา ตำบลบ้านโชน อำเภอนองไผ่ ตำบลสามแยก ตำบลสระประดู่ ตำบลพุดเตย ตำบลพุดขาม ตำบลภูน้ำหยด อำเภอวิเชียรบุรี และตำบล โลกสะอาด อำเภอศรีเทพ จังหวัดเพชรบูรณ์ ภายในแนวเขตตามแผนที่ท้ายพระราชกฤษฎีกานี้ เป็นเขต ปฏิรูปที่ดิน

มาตรา ๔ ให้รัฐมนตรีว่าการกระทรวงการคลัง รัฐมนตรีว่าการกระทรวงเกษตรและสหกรณ์ และรัฐมนตรีว่าการกระทรวงมหาดไทยรักษาการตามพระราชกฤษฎีกานี้

ผู้รับสนองพระบรมราชโองการ

พลเอก ชวลิต ยงใจยุทธ

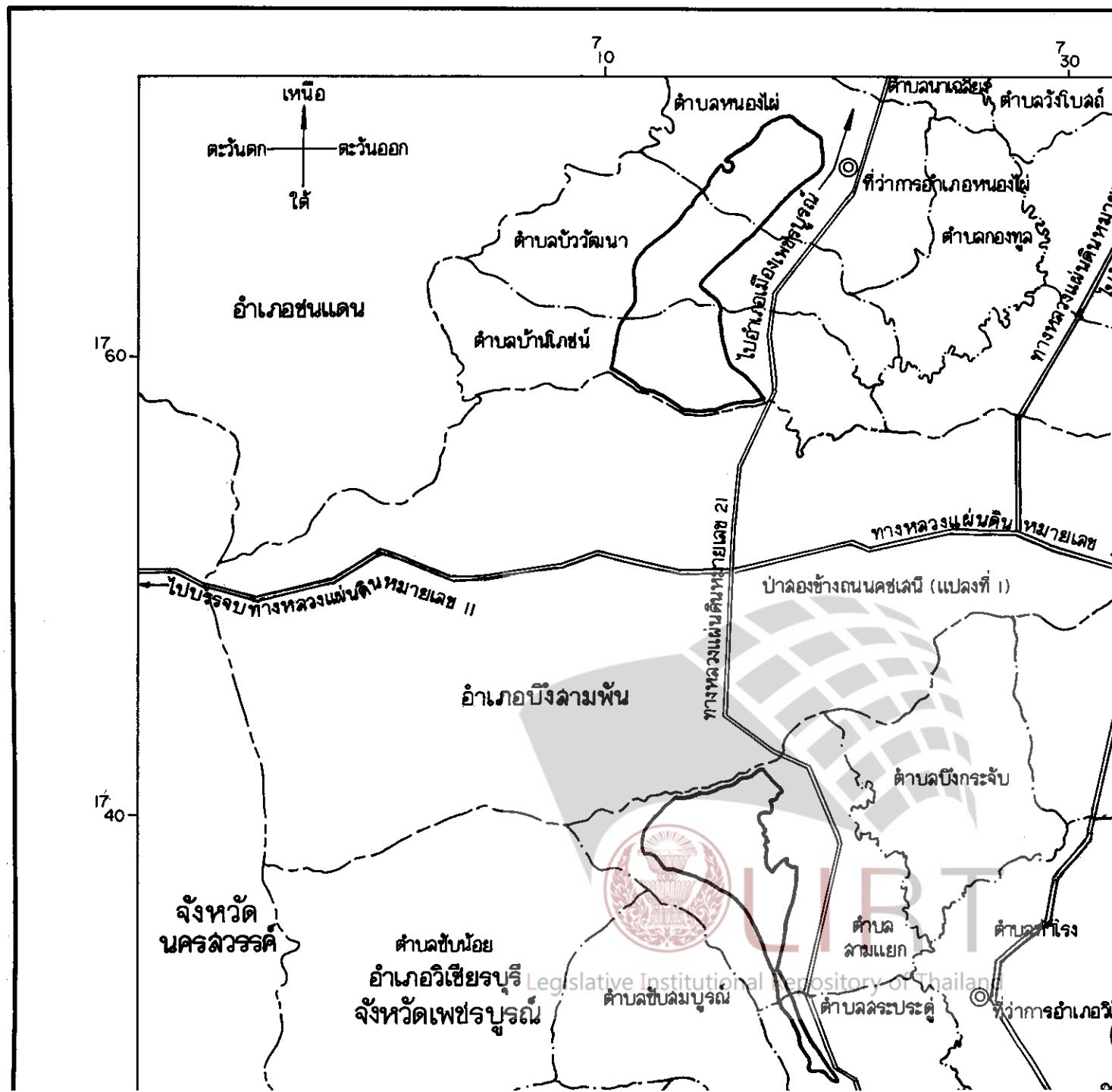

นายกรัฐมนตรี

แผนที่ท้ายพระราชกฤษฎีกา

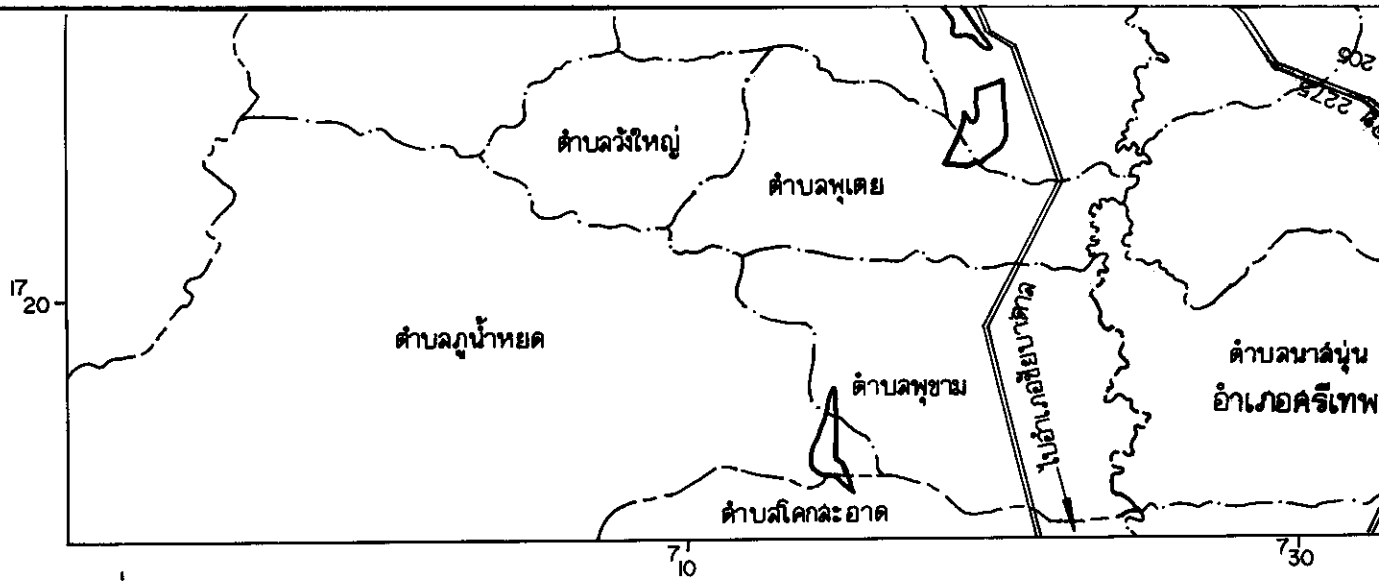
กำหนดเขตที่ดิน ในท้องที่ตำบลหนองไผ่ ตำบลบัววัฒนา ตำบลบ้านโพน อำเภอหนองไผ่ ตำบลสามแยก ตำบลภูน้ำหยด อำเภอวิเชียรบุรี และตำบลโคกสะอาด อำเภอศรีเทพ ให้เป็นเขตปฏิรูปที่ดิน

พ.ศ. ๒๕๕๐

มาตราส่วน 1 : 250,000



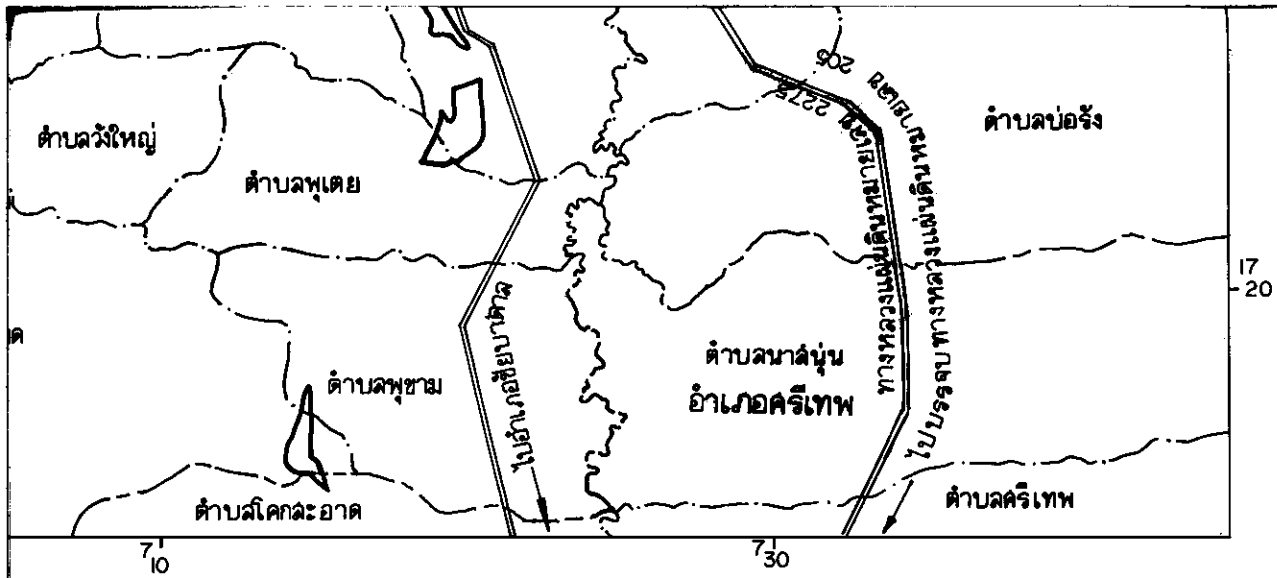




**เครื่องหมาย**

-  แนวเขตบรูรูปที่ดิน
-  เขตจังหวัด
-  เขตอำเภอ
-  เขตตำบล
-  ทางหลวง
-  ที่ว่าการอำเภอ

เลขที่ ก



*[Handwritten signature]*

(นายภิตติ นุตราชัย)

ผู้อำนวยการกองจัดการปฎิรูปที่ดิน

*[Handwritten signature]*

(นายฉุทธิพร จีระพันธุ์)

เลขานุการดำเนินงานการปฎิรูปที่ดินเพื่อเกษตรกรรม

หมายเหตุ :- เหตุผลในการประกาศใช้พระราชกฤษฎีกาฉบับนี้ คือ เนื่องจากในท้องที่ตำบลหนองไผ่ ตำบลบัววัฒนา ตำบลบ้านโกชน์ อำเภอหนองไผ่ ตำบลสามแยก ตำบลสระประดู่ ตำบลพุดเตย ตำบลพุดขาม ตำบลภูน้ำหยด อำเภอวิเชียรบุรี และตำบลโคกสะอาด อำเภอศรีเทพ จังหวัดเพชรบูรณ์ มีเกษตรกรผู้ไม่มีที่ดินประกอบเกษตรกรรมเป็นของตนเอง หรือมีที่ดินเล็กน้อยไม่เพียงพอแก่การครองชีพ หรือต้องเช่าที่ดินของผู้อื่นประกอบเกษตรกรรมอยู่เป็นจำนวนมาก สมควรกำหนดเขตที่ดินในท้องที่ดังกล่าวให้เป็นเขตปฏิรูปที่ดิน จึงจำเป็นต้องตราพระราชกฤษฎีกานี้