

พระราชกฤษฎีกา

กำหนดเขตที่ดิน ในท้องที่ตำบลพะลาน ตำบลนาตาล กิ่งอำเภอนาตาล
อำเภอเขมราฐ และตำบลม่วงใหญ่ ตำบลสองคอน ตำบลโพธิ์ไทร ตำบลสารภี
ตำบลเหล่างาม อำเภอโพธิ์ไทร จังหวัดอุบลราชธานี
ให้เป็นเขตปฏิรูปที่ดิน

พ.ศ. ๒๕๕๑

ภูมิพลอดุลยเดช ป.ร.

ให้ไว้ ณ วันที่ ๕ สิงหาคม พ.ศ. ๒๕๕๑

เป็นปีที่ ๕๓ ในรัชกาลปัจจุบัน

พระบาทสมเด็จพระปรมินทรมหาภูมิพลอดุลยเดช มีพระบรมราชโองการโปรดเกล้าฯ ให้
ประกาศว่า

โดยที่เป็นการสมควรกำหนดเขตที่ดิน ในท้องที่ตำบลพะลาน ตำบลนาตาล กิ่งอำเภอนาตาล
อำเภอเขมราฐ และตำบลม่วงใหญ่ ตำบลสองคอน ตำบลโพธิ์ไทร ตำบลสารภี ตำบลเหล่างาม
อำเภอโพธิ์ไทร จังหวัดอุบลราชธานี ให้เป็นเขตปฏิรูปที่ดิน

อาศัยอำนาจตามความในมาตรา ๒๒๑ ของรัฐธรรมนูญแห่งราชอาณาจักรไทย และมาตรา ๒๕
วรรคหนึ่ง แห่งพระราชบัญญัติการปฏิรูปที่ดินเพื่อเกษตรกรรม พ.ศ. ๒๕๑๘ จึงทรงพระกรุณาโปรดเกล้าฯ ให้
ตราพระราชกฤษฎีกาขึ้นไว้ ดังต่อไปนี้

มาตรา ๑ พระราชกฤษฎีกานี้เรียกว่า “พระราชกฤษฎีกากำหนดเขตที่ดิน ในท้องที่ตำบลพะลาน
ตำบลนาตาล กิ่งอำเภอนาตาล อำเภอเขมราฐ และตำบลม่วงใหญ่ ตำบลสองคอน ตำบลโพธิ์ไทร
ตำบลสารภี ตำบลเหล่างาม อำเภอโพธิ์ไทร จังหวัดอุบลราชธานี ให้เป็นเขตปฏิรูปที่ดิน พ.ศ. ๒๕๕๑”

มาตรา ๒ พระราชกฤษฎีกานี้ให้ใช้บังคับตั้งแต่วันถัดจากวันประกาศในราชกิจจานุเบกษา เป็นต้นไป

มาตรา ๓ ให้ที่ดินในท้องที่ตำบลพะลาน ตำบลนาตาล กิ่งอำเภอนาตาล อำเภอเขมราฐ และตำบลม่วงใหญ่ ตำบลสองคอน ตำบลโพธิ์ไทร ตำบลสารภี ตำบลเหล่างาม อำเภอโพธิ์ไทร จังหวัดอุบลราชธานี ภายในแนวเขตตามแผนที่ท้ายพระราชกฤษฎีกานี้ เป็นเขตปฏิรูปที่ดิน

มาตรา ๔ ให้รัฐมนตรีว่าการกระทรวงการคลัง รัฐมนตรีว่าการกระทรวงเกษตรและสหกรณ์ และรัฐมนตรีว่าการกระทรวงมหาดไทยรักษาการตามพระราชกฤษฎีกานี้

ผู้รับสนองพระบรมราชโองการ

ชวน หลีกภัย

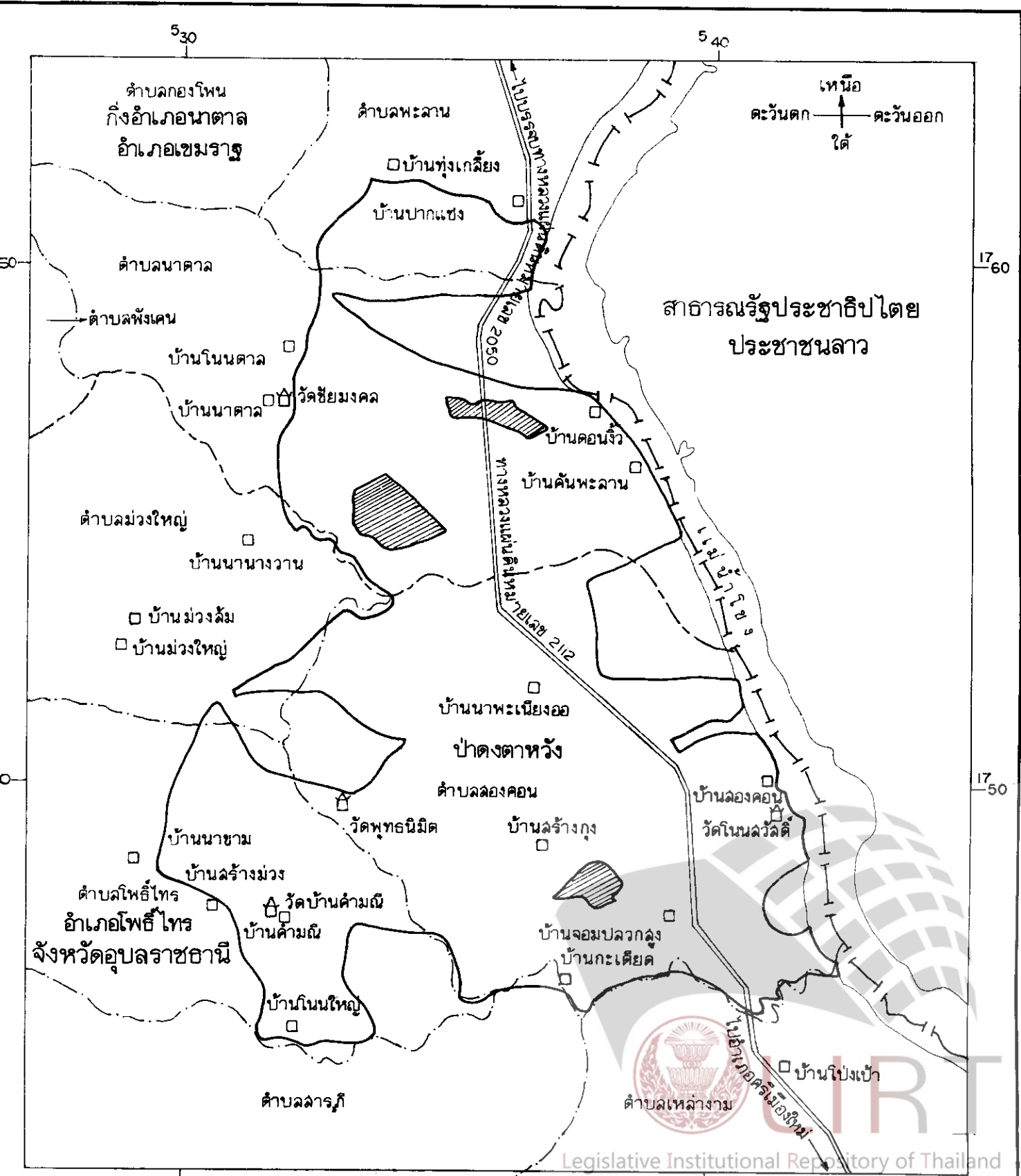
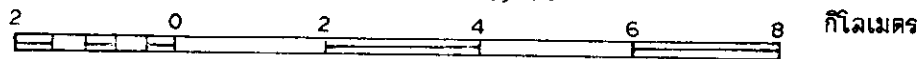
นายกรัฐมนตรี

กำหนดเขตที่ดิน ในท้องที่ตำบลพะลาน ตำบลนาตาล กิ่งอำเภอนาตาล อำเภอเขมราฐ และตำบลม่วงใหญ่ ตำบลสองคอน ตำบลโพธิ์ไทร ตำบลลือราษฎร์ ตำบลเหล่างาม อำเภอโพธิ์ไทร จังหวัดอุบลราชธานี

ให้เป็นเขตปฏิรูปที่ดิน

พ.ศ. 2541

มาตราส่วน 1 : 100,000



5
30

5
40

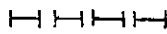
เครื่องหมาย




แนวเขตปฏิรูปที่ดิน



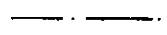
บริเวณที่กั้นออกจากเขตปฏิรูปที่ดิน



เขตเส้นพรมแดนตามกฎหมาย ระหว่างประเทศไทย
กับสาธารณรัฐประชาธิปไตยประชาชนลาว




เขตอำเภอ เขตกิ่งอำเภอ



เขตตำบล



ทางหลวง



แม่น้ำ



หมู่บ้าน



วัด

(นายกิตติ นุตาลัย)

ผู้อำนวยการกองจัดการปฏิรูปที่ดิน

(นายอภิชัย กาญจนวนิช)

เลขาธิการสำนักงานการปฏิรูปที่ดินเพื่อเกษตรกรรม



Legislative Institutional Repository of Thailand

หมายเหตุ :- เหตุผลในการประกาศใช้พระราชกฤษฎีกาฉบับนี้ คือ เนื่องจากในท้องที่ตำบลพะลาน ตำบลนาตาล กิ่งอำเภอนาตาล อำเภอเขมราฐ และตำบลม่วงใหญ่ ตำบลสองคอน ตำบลโพธิ์ไทร ตำบลสารภี ตำบลเหล่างาม อำเภอโพธิ์ไทร จังหวัดอุบลราชธานี มีเกษตรกรผู้ไม่มีที่ดินประกอบเกษตรกรรมเป็นของตนเอง หรือมีที่ดินเล็กน้อย ไม่เพียงพอแก่การครองชีพ หรือต้องเช่าที่ดินของผู้อื่นประกอบเกษตรกรรมอยู่เป็นจำนวนมาก สมควรกำหนดเขตที่ดิน ในท้องที่ดังกล่าวให้เป็นเขตปฏิรูปที่ดิน จึงจำเป็นต้องตราพระราชกฤษฎีกานี้