

พระราชกฤษฎีกา

กำหนดเขตที่ดินในบริเวณที่จะเวนคืน
เพื่อขยายทางหลวงแผ่นดินหมายเลข ๓๐๘๐ สายทางแยกเข้าโพธาราม
ตอนแยกทางหลวงแผ่นดินหมายเลข ๔ - อำเภอโพธาราม
และเพื่อขยายทางหลวงแผ่นดินหมายเลข ๔
สายกรุงเทพมหานคร - คลองพรวน ที่บ้านเลือก
พ.ศ. ๒๕๕๐

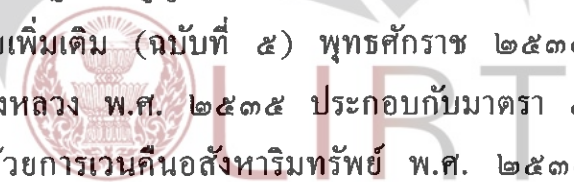
ภูมิพลอดุลยเดช ป.ร.

ให้ไว้ ณ วันที่ ๑๖ มีนาคม พ.ศ. ๒๕๕๐
เป็นปีที่ ๕๒ ในรัชกาลปัจจุบัน

พระบาทสมเด็จพระปรมินทรมหาภูมิพลอดุลยเดช มีพระบรมราชโองการโปรดเกล้าฯ ให้
ประกาศว่า

โดยที่เป็นการสมควรกำหนดเขตที่ดินในบริเวณที่จะเวนคืน เพื่อขยายทางหลวงแผ่นดิน
หมายเลข ๓๐๘๐ สายทางแยกเข้าโพธาราม ตอนแยกทางหลวงแผ่นดินหมายเลข ๔ - อำเภอโพธาราม
และเพื่อขยายทางหลวงแผ่นดินหมายเลข ๔ สายกรุงเทพมหานคร - คลองพรวน ที่บ้านเลือก ในท้องที่
อำเภอโพธาราม จังหวัดราชบุรี

อาศัยอำนาจตามความในมาตรา ๑๓๘ ของรัฐธรรมนูญแห่งราชอาณาจักรไทย ซึ่งแก้ไข
เพิ่มเติมโดยรัฐธรรมนูญแห่งราชอาณาจักรไทย แก้ไขเพิ่มเติม (ฉบับที่ ๕) พุทธศักราช ๒๕๓๘
และมาตรา ๖๘ วรรคหนึ่ง แห่งพระราชบัญญัติทางหลวง พ.ศ. ๒๕๓๕ ประกอบกับมาตรา ๕
วรรคสาม และมาตรา ๖ แห่งพระราชบัญญัติว่าด้วยการเวนคืนอสังหาริมทรัพย์ พ.ศ. ๒๕๓๐
จึงทรงพระกรุณาโปรดเกล้าฯ ให้ตราพระราชกฤษฎีกาขึ้นไว้ ดังต่อไปนี้



มาตรา ๑ พระราชกฤษฎีกานี้เรียกว่า “พระราชกฤษฎีกากำหนดเขตที่ดินในบริเวณที่ที่จะเวนคืน เพื่อขยายทางหลวงแผ่นดินหมายเลข ๓๐๕๐ สายทางแยกเข้าไพธาราม ตอนแยกทางหลวงแผ่นดินหมายเลข ๔ - อำเภอไพธาราม และเพื่อขยายทางหลวงแผ่นดินหมายเลข ๔ สายกรุงเทพมหานคร - คลองพรวน ที่บ้านเลือก พ.ศ. ๒๕๕๐”

มาตรา ๒ พระราชกฤษฎีกานี้ให้ใช้บังคับตั้งแต่วันถัดจากวันประกาศในราชกิจจานุเบกษา เป็นต้นไป

มาตรา ๓ พระราชกฤษฎีกานี้ให้ใช้บังคับได้มีกำหนดสี่ปี

มาตรา ๔ ให้อธิบดีกรมทางหลวงเป็นเจ้าหน้าที่เวนคืนตามพระราชกฤษฎีกานี้

มาตรา ๕ เขตที่ดินในบริเวณที่ที่จะเวนคืนตามพระราชกฤษฎีกานี้ อยู่ในท้องที่อำเภอไพธาราม จังหวัดราชบุรี มีส่วนกว้างสองร้อยเมตร ทั้งนี้ ภายในแนวเขตตามแผนที่ท้ายพระราชกฤษฎีกานี้

มาตรา ๖ ให้รัฐมนตรีว่าการกระทรวงคมนาคมรักษาการตามพระราชกฤษฎีกานี้

ผู้รับสนองพระบรมราชโองการ

พลเอก ชวลิต ยงใจยุทธ

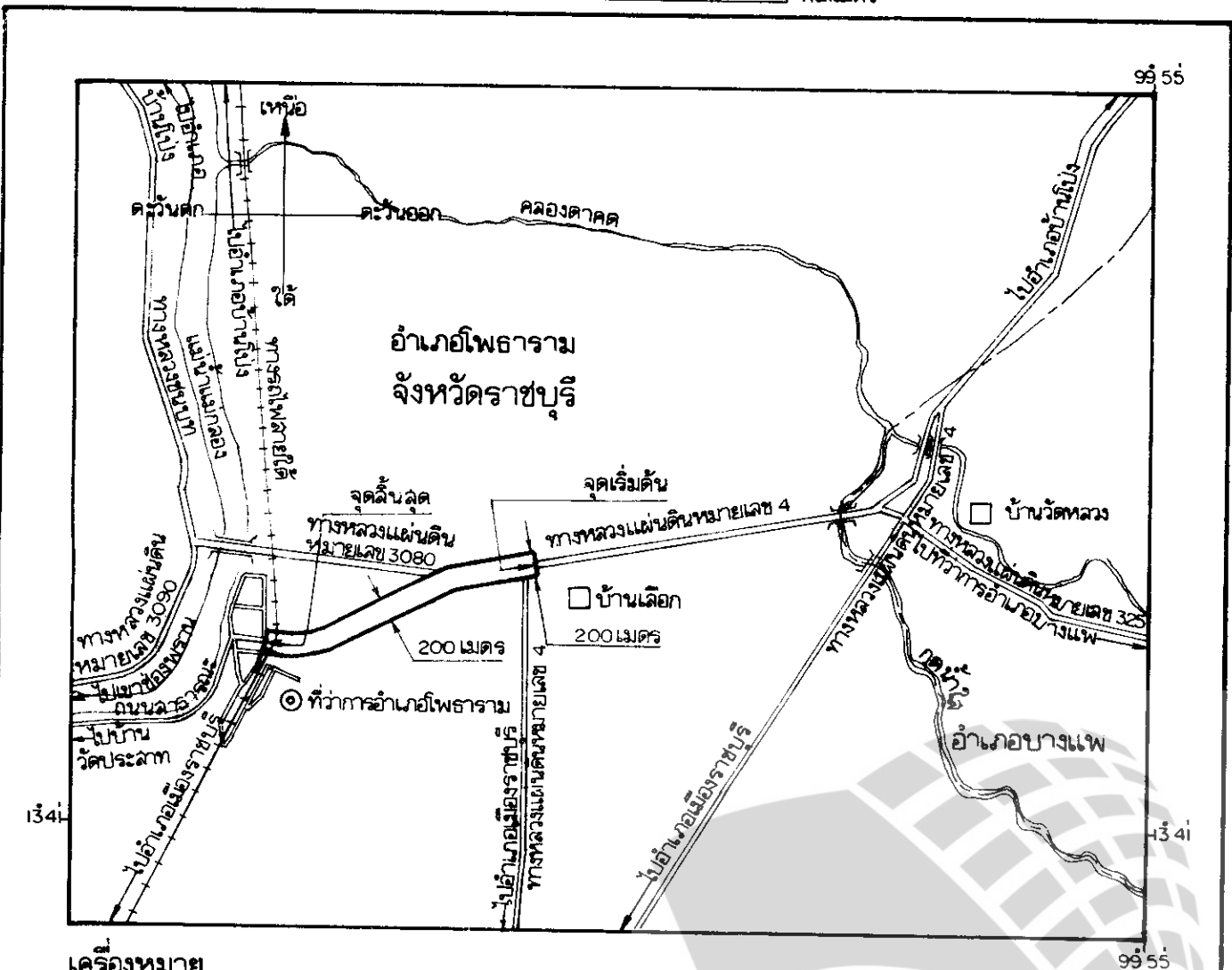

นายกรัฐมนตรี



แผนที่ทำยพระราชกฤษฎีกา
กำหนดเขตที่ดินในบริเวณที่ที่จะเวนคืน
เพื่อขยายทางหลวงแผ่นดินหมายเลข 3080 ลาดยางแยกเข้าโพธาราม
ตอนแยกทางหลวงแผ่นดินหมายเลข 4-อำเภอโพธาราม
และเพื่อขยายทางหลวงแผ่นดินหมายเลข 4 ลาดยางกรุงเทพมหานคร-คลองพรหม ที่บ้านเลือก

พ.ศ. 2540

มาตราส่วน 1 : 50,000



เครื่องหมาย

- แนวเขตที่ดินในบริเวณที่ที่จะเวนคืน
- เขตอำเภอ
- ทางหลวง ถนน
- ทางรถไฟ
- ฝาย
- แม่น้ำ คลอง
- ที่ว่าการอำเภอ
- หมู่บ้าน

1/4
(นายพิเชียร เจริญกุลกิจ)
ผู้อำนวยการสำนักจัดการมลพิษที่ดิน

Legislative Institute of Thailand

(นายฉันทน์ ศรีรุ่งโรจน์)
อธิบดีกรมทางหลวง

หมายเหตุ :- เหตุผลในการประกาศใช้พระราชกฤษฎีกานี้ คือ เนื่องจากมีความจำเป็นจะต้องขยายทางหลวงแผ่นดินหมายเลข ๓๐๘๐ สายทางแยกเข้าโพธาราม คอนแอกทางหลวงแผ่นดินหมายเลข ๔ - อำเภอโพธาราม และขยายทางหลวงแผ่นดินหมายเลข ๔ สายกรุงเทพมหานคร - คลองพรวน ที่บ้านเลือก ในท้องที่อำเภอโพธาราม จังหวัดราชบุรี เพื่ออำนวยความสะดวกและความรวดเร็วแก่การจราจรและการขนส่งอันเป็นกิจการสาธารณูปโภค ในการนี้สมควรกำหนดเขตที่ดินในบริเวณที่จะเวนคืนในท้องที่ดังกล่าว เพื่อให้เจ้าหน้าที่หรือผู้ซึ่งได้รับมอบหมายจากเจ้าหน้าที่มีสิทธิเข้าไปทำการสำรวจและเพื่อทราบข้อเท็จจริงเกี่ยวกับอสังหาริมทรัพย์ที่จะต้องเวนคืนที่แน่นอน จึงจำเป็นต้องตราพระราชกฤษฎีกานี้