

พระราชกฤษฎีกา

กำหนดเขตที่ดิน ในท้องที่ตำบลนาโพธิ์ และตำบลนาเพียง

อำเภอกุสุมาลย์ จังหวัดสกลนคร

ให้เป็นเขตปฏิรูปที่ดิน

พ.ศ. ๒๕๕๑

ภูมิพลอดุลยเดช ป.ร.

ให้ไว้ ณ วันที่ ๓๐ ตุลาคม พ.ศ. ๒๕๕๑

เป็นปีที่ ๕๓ ในรัชกาลปัจจุบัน

พระบาทสมเด็จพระปรมินทรมหาภูมิพลอดุลยเดช มีพระบรมราชโองการโปรดเกล้าฯ ให้ประกาศว่า

โดยที่เป็นการสมควรกำหนดเขตที่ดิน ในท้องที่ตำบลนาโพธิ์ และตำบลนาเพียง อำเภอกุสุมาลย์ จังหวัดสกลนคร ให้เป็นเขตปฏิรูปที่ดิน

อาศัยอำนาจตามความในมาตรา ๒๒๑ ของรัฐธรรมนูญแห่งราชอาณาจักรไทย และมาตรา ๒๕ วรรคหนึ่ง แห่งพระราชบัญญัติการปฏิรูปที่ดินเพื่อเกษตรกรรม พ.ศ. ๒๕๑๘ จึงทรงพระกรุณาโปรดเกล้าฯ ให้ตราพระราชกฤษฎีกาขึ้นไว้ ดังต่อไปนี้

มาตรา ๑ พระราชกฤษฎีกานี้เรียกว่า “พระราชกฤษฎีกากำหนดเขตที่ดิน ในท้องที่ตำบลนาโพธิ์ และตำบลนาเพียง อำเภอกุสุมาลย์ จังหวัดสกลนคร ให้เป็นเขตปฏิรูปที่ดิน พ.ศ. ๒๕๕๑”

มาตรา ๒ พระราชกฤษฎีกานี้ให้ใช้บังคับตั้งแต่วันถัดจากวันประกาศในราชกิจจานุเบกษา เป็นต้นไป



LIRT

มาตรา ๓ ให้ที่ดินในท้องที่ตำบลนาโพธิ์ และตำบลนาเพียง อำเภอกุสุมาลย์ จังหวัดสกลนคร ภายในแนวเขตตามแผนที่ท้ายพระราชกฤษฎีกานี้ เป็นเขตปฏิรูปที่ดิน

มาตรา ๔ ให้รัฐมนตรีว่าการกระทรวงการคลัง รัฐมนตรีว่าการกระทรวงเกษตรและสหกรณ์ และรัฐมนตรีว่าการกระทรวงมหาดไทยรักษาการตามพระราชกฤษฎีกานี้

ผู้รับสนองพระบรมราชโองการ

ชวน หลีกภัย

นายกรัฐมนตรี

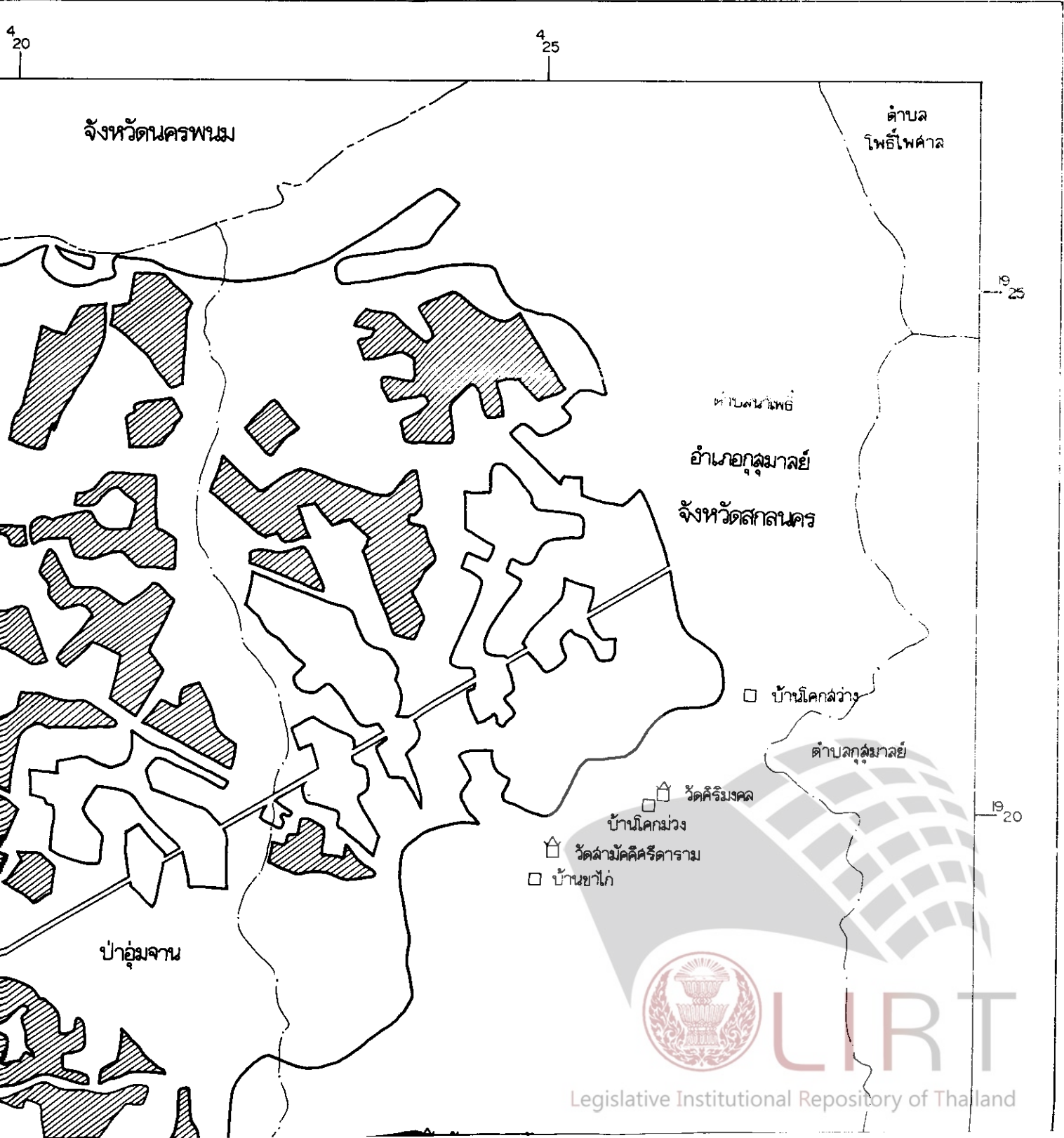

แผนที่ทำยพระราชกฤษฎีกา

ในท้องที่ตำบลนาโพธิ์ และตำบลนาเพียง อำเภออุทุมมฉالی จังหวัดฉะเชิงเทรา
ให้เป็นเขตปฏิรูปที่ดิน

.พ.ศ. 2541

มาตราส่วน 1 : 50,000

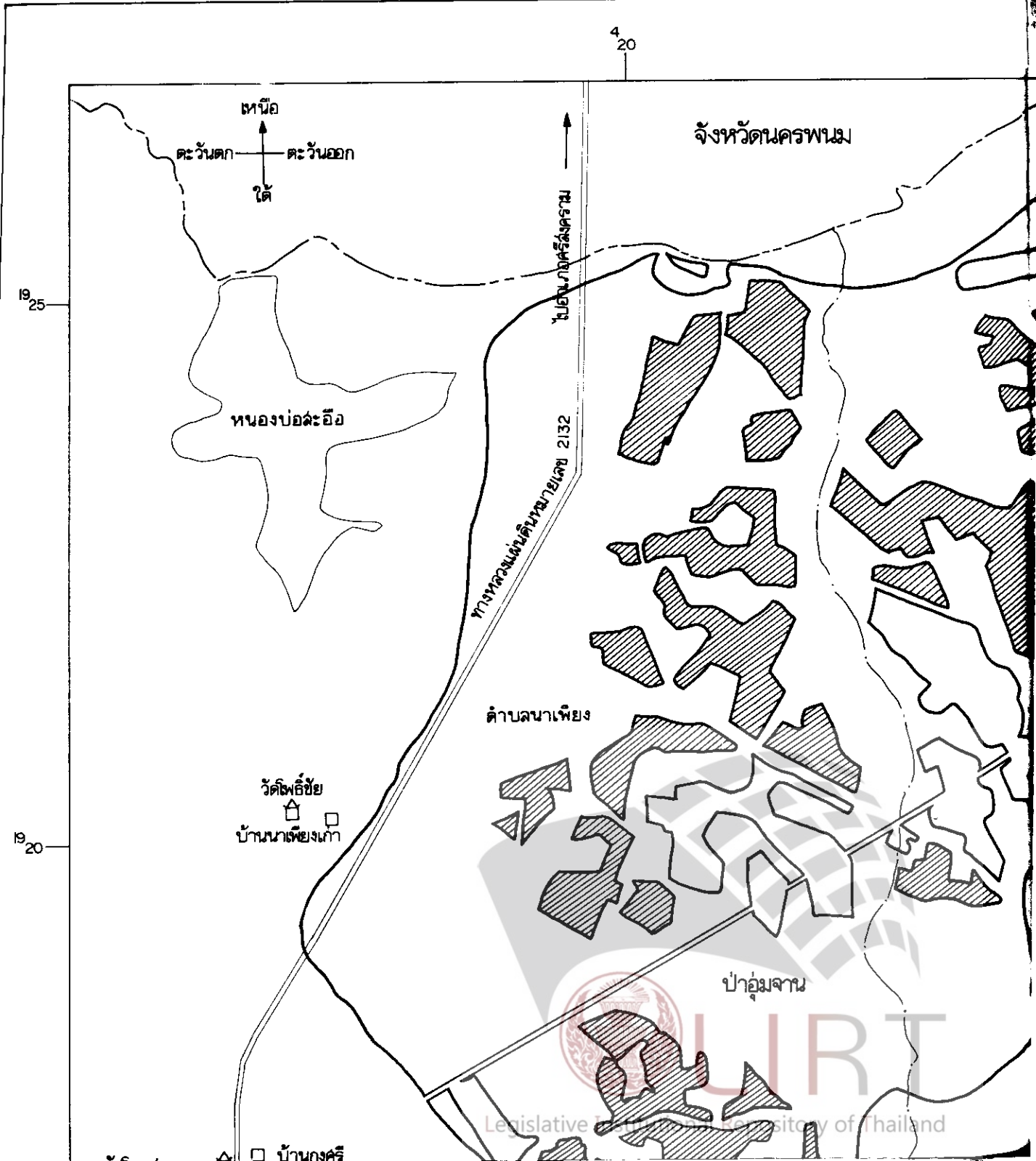
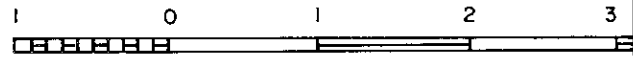
0 1 2 3 4 กิโลเมตร

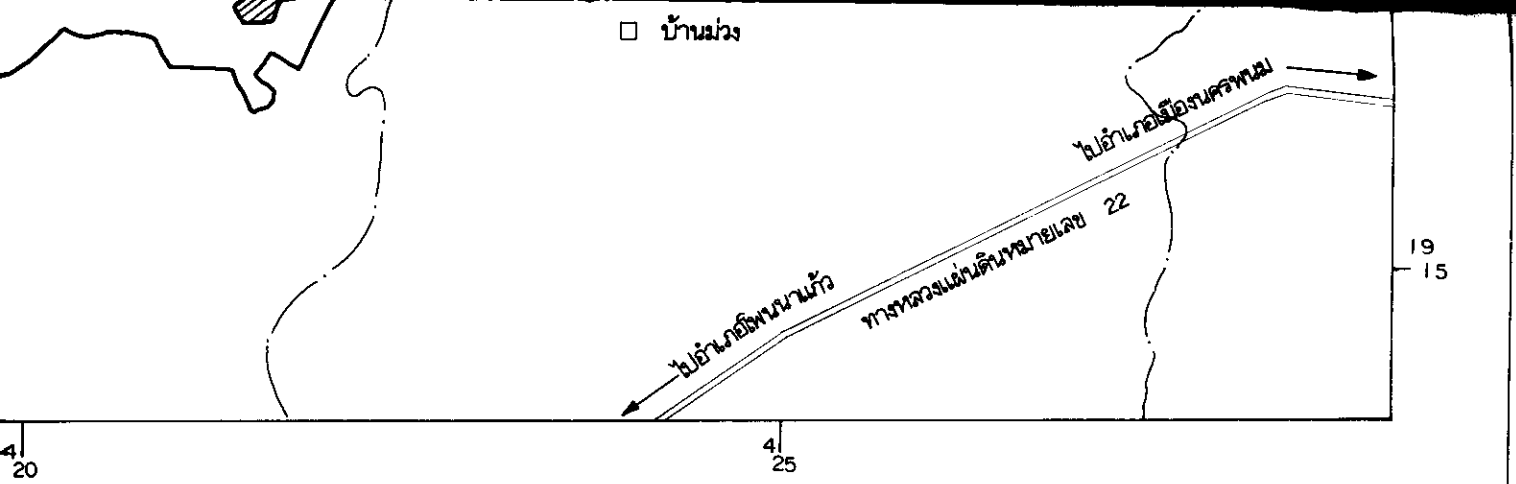


แผนที่ที่ท้ายพระราชกฤษฎีกา
กำหนดเขตที่ดิน ในท้องที่ตำบลนาโพธิ์ และตำบลนาเพียง อำเภอภูพาน
ให้เป็นเขตปฏิรูปที่ดิน

พ.ศ. 2541

มาตราส่วน 1 : 50,000





(นายกิตติ นุตาลัย)

ผู้อำนวยการกองจัดการปฏิรูปที่ดิน


(นายอภิชัย การุณยนิษฐ)

เลขที่การดำเนินงานการปฏิรูปที่ดินเพื่อเกษตรกรรม




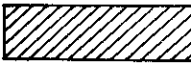
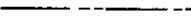





Legislative Institutional Repository of Thailand

19
15



4
20

เครื่องหมาย

-  แนวเขตปฏิรูปที่ดิน
-  บริเวณที่กันออกจากเขตปฏิรูปที่ดิน
-  เขตจังหวัด
-  เขตตำบล
-  ทางหลวง
-  หนอง
-  หมู่บ้าน
-  วัด

๒๒
 ๒๓
 ๒๔
 ๒๕
 ๒๖
 ๒๗



Legislative Institutional Repository of Thailand

หมายเหตุ :- เหตุผลในการประกาศใช้พระราชกฤษฎีกาฉบับนี้ คือ เนื่องจากในท้องที่ตำบลนาโพธิ์ และตำบลนาเพียง อำเภอกุสุมาลย์ จังหวัดสกลนคร มีเกษตรกรผู้ไม่มีที่ดินประกอบเกษตรกรรมเป็นของตนเอง หรือมีที่ดินเล็กน้อยไม่เพียงพอแก่การครองชีพ หรือต้องเช่าที่ดินของผู้อื่นประกอบเกษตรกรรมอยู่เป็นจำนวนมาก สมควรกำหนดเขตที่ดินในท้องที่ดังกล่าวให้เป็นเขตปฏิรูปที่ดิน จึงจำเป็นต้องตราพระราชกฤษฎีกานี้