

พระราชกฤษฎีกา

รวมสภาตำบลริมใต้กับเทศบาลตำบลแมริม
และกำหนดเขตเทศบาลตำบลแมริม จังหวัดเชียงใหม่
พ.ศ. ๒๕๕๖

ภูมิพลอดุลยเดช ป.ร.

ให้ไว้ ณ วันที่ ๓ เมษายน พ.ศ. ๒๕๕๖

เป็นปีที่ ๕๘ ในรัชกาลปัจจุบัน

พระบาทสมเด็จพระปรมินทรมหาภูมิพลอดุลยเดช มีพระบรมราชโองการโปรดเกล้าฯ ให้
ประกาศว่า

โดยที่เป็นการสมควรรวมสภาตำบลริมใต้กับเทศบาลตำบลแมริมตามเจตนารมณ์ของประชาชน
ในเขตสภาตำบลริมใต้ และกำหนดเขตเทศบาลตำบลแมริมขึ้นใหม่

อาศัยอำนาจตามความในมาตรา ๒๒๑ ของรัฐธรรมนูญแห่งราชอาณาจักรไทย และมาตรา ๔๑ ตริ
แห่งพระราชบัญญัติสภาตำบลและองค์การบริหารส่วนตำบล พ.ศ. ๒๕๓๗ ซึ่งแก้ไขเพิ่มเติมโดยพระราช
บัญญัติสภาตำบลและองค์การบริหารส่วนตำบล (ฉบับที่ ๓) พ.ศ. ๒๕๔๒ ประกอบกับมาตรา ๑๒
แห่งพระราชบัญญัติเทศบาล พ.ศ. ๒๕๕๖ ซึ่งแก้ไขเพิ่มเติมโดยพระราชบัญญัติเทศบาล (ฉบับที่ ๓)
พ.ศ. ๒๕๕๕ จึงทรงพระกรุณาโปรดเกล้าฯ ให้ตราพระราชกฤษฎีกาขึ้นไว้ ดังต่อไปนี้

มาตรา ๑ พระราชกฤษฎีกานี้เรียกว่า “พระราชกฤษฎีการวมสภาตำบลริมใต้กับเทศบาลตำบล
แมริม และกำหนดเขตเทศบาลตำบลแมริม จังหวัดเชียงใหม่ พ.ศ. ๒๕๕๖”

มาตรา ๒ พระราชกฤษฎีกานี้ให้ใช้บังคับตั้งแต่วันถัดจากวันประกาศในราชกิจจานุเบกษา
เป็นต้นไป



LIRT

มาตรา ๓ ให้รวมสภาพตำบลริมใต้เข้าเป็นส่วนหนึ่งของเทศบาลตำบลแมริม ซึ่งตั้งอยู่ในท้องที่อำเภอแมริม จังหวัดเชียงใหม่

การใดที่สภาพตำบลริมใต้ได้กระทำไปแล้วโดยชอบด้วยกฎหมายว่าด้วยการนั้นก่อนวันที่พระราชกฤษฎีกานี้ใช้บังคับ ให้ถือเป็นอันใช้ได้และผูกพันเทศบาลตำบลแมริม

มาตรา ๔ เขตของเทศบาลตำบลแมริม ซึ่งตั้งอยู่ในอำเภอแมริม จังหวัดเชียงใหม่ ให้มีเขตดังต่อไปนี้

หลักเขตที่ ๑ ซึ่งตั้งอยู่ตรงจุดที่แนวเส้นแบ่งเขตระหว่างตำบลแม่แรมกับตำบลริมเหนือและตำบลริมใต้ มาบรรจบกัน บริเวณพิกัด EN ๕๒๘๕๒๕

ด้านเหนือ

จากหลักเขตที่ ๑ เป็นเส้นเลียบตามแนวเส้นแบ่งเขตระหว่างตำบลริมเหนือกับตำบลริมใต้ไปทางทิศตะวันออก ระยะทางประมาณ ๑,๔๑๕ เมตร จนถึงหลักเขตที่ ๒ ซึ่งตั้งอยู่ตรงจุดที่แนวเส้นแบ่งเขตระหว่างตำบลริมเหนือกับตำบลริมใต้ ตัดกับทางหลวงแผ่นดินหมายเลข ๑๐๗ ฟากตะวันตก บริเวณพิกัด EN ๕๔๐๕๒๔

จากหลักเขตที่ ๒ เป็นเส้นเลียบตามแนวเส้นแบ่งเขตระหว่างตำบลริมเหนือกับตำบลริมใต้ไปทางทิศตะวันออกเฉียงใต้ ระยะทางประมาณ ๔,๓๐๕ เมตร ถึงหลักเขตที่ ๓ ซึ่งตั้งอยู่ตรงจุดที่แนวเส้นแบ่งเขตระหว่างตำบลริมเหนือกับตำบลริมใต้ และตำบลเหมืองแก้ว มาบรรจบกัน บริเวณพิกัด EN ๕๖๕๕๑๖

ด้านตะวันออก

จากหลักเขตที่ ๓ เป็นเส้นเลียบตามแนวเส้นแบ่งเขตระหว่างตำบลเหมืองแก้วกับตำบลริมใต้ไปทางทิศใต้ ระยะทางประมาณ ๒,๗๗๒ เมตร ถึงหลักเขตที่ ๔ ซึ่งตั้งอยู่ริมฝั่งแม่น้ำปิง ฝั่งตะวันตก ตรงจุดที่ตั้งอยู่ตามแนวเส้นตั้งฉากห่างจากศูนย์กลางถนน รพช. หมายเลข ชม ๔๑๓๘ (บ้านต้นฝิ่ง - บ้านป่าข่อยใต้) บริเวณพิกัด EN ๕๗๖๘๕๒

ด้านใต้

จากหลักเขตที่ ๔ เป็นเส้นตรงไปทางทิศตะวันตกเฉียงเหนือ ระยะทางประมาณ ๒,๗๓๕ เมตร ถึงหลักเขตที่ ๕ ซึ่งตั้งอยู่ริมทางหลวงแผ่นดินหมายเลข ๑๐๗ ฟากตะวันตก ตรงจุดที่ฝั่งเหนือของคลองส่งน้ำชลประทานคลองชอย ๑๐ ซ้าย ตัดกับทางหลวงแผ่นดินหมายเลข ๑๐๗ ฟากตะวันตก บริเวณพิกัด EN ๕๕๐๘๕๕



LIRT

จากหลักเขตที่ ๕ เป็นเส้นตรงไปทางทิศตะวันตกเฉียงเหนือ ระยะทางประมาณ ๑,๗๕๕ เมตร ถึงหลักเขตที่ ๖ ซึ่งตั้งอยู่ตรงจุดที่แนวเส้นแบ่งเขตระหว่างตำบลริมใต้กับตำบลแม่สา บรรจบกับฝั่งใต้ของลำเหมืองลวด ตรงจุดที่อยู่ห่างจากศูนย์กลางถนนไปบ้านปาม่วงตัดกับฝั่งใต้ของลำเหมืองลวด ไปทางทิศตะวันออกตามลำเหมืองลวด ระยะ ๑๓๐ เมตร บริเวณพิกัด EN ๕๓๓๕๐๗

จากหลักเขตที่ ๖ เป็นเส้นเลียบตามแนวเส้นแบ่งเขตระหว่างตำบลริมใต้กับตำบลแม่สา ไปทางทิศตะวันตกเฉียงใต้ ระยะทางประมาณ ๗๖๘ เมตร ถึงหลักเขตที่ ๗ ซึ่งตั้งอยู่บนจุดที่แนวเส้นแบ่งเขตระหว่างตำบลริมใต้กับตำบลแม่สา และตำบลแม่แรม มาบรรจบกัน บริเวณพิกัด EN ๕๒๕๕๐๗

ด้านตะวันตก

จากหลักเขตที่ ๗ เป็นเส้นเลียบตามแนวเส้นแบ่งเขตระหว่างตำบลริมใต้กับตำบลแม่แรม ไปทางทิศเหนือ ระยะทางประมาณ ๑,๐๕๕ เมตร ถึงหลักเขตที่ ๘ ซึ่งตั้งอยู่ตรงจุดที่แนวเส้นแบ่งเขตระหว่างตำบลริมใต้กับตำบลแม่แรม ตัดกับทางหลวงแผ่นดินหมายเลข ๑๐๕๖ ฟากใต้ บริเวณพิกัด EN ๕๒๗๕๑๗

จากหลักเขตที่ ๘ เป็นเส้นเลียบตามแนวเส้นแบ่งเขตระหว่างตำบลริมใต้กับตำบลแม่แรม ไปทางทิศเหนือ ระยะทางประมาณ ๑,๑๑๘ เมตร จนบรรจบหลักเขตที่ ๑

ดังปรากฏตามแผนที่ท้ายพระราชกฤษฎีกานี้

ตามเส้นแนวเขตที่กล่าวไว้ในมาตรานี้ ให้มีหลักย่อยปักไว้เพื่อแสดงแนวเขตตามสมควร
มาตรา ๕ ให้รัฐมนตรีว่าการกระทรวงมหาดไทยรักษาการตามพระราชกฤษฎีกานี้

ผู้รับสนองพระบรมราชโองการ

พันตำรวจโท ทักษิณ ชินวัตร

นายกรัฐมนตรี

2089000m.N

491000m.E.

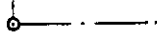
92

93


94

95

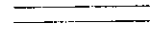
เครื่องหมาย



เขตเทศบาล



เขตตำบล เขตองค์การบริหารส่วนตำบล



ทางหลวง ถนน รอย



สะพาน



แม่น้ำ คลอง ห้วย



คลองส่งน้ำ คลองระบายน้ำ



ที่ว่าการอำเภอ



สถานีราชการ



โรงพยาบาล สถานีอนามัย



หมู่บ้าน บ้าน



มหาวิทยาลัย วิทยาลัย โรงเรียน



วัด ศาสนสถาน



โบสถ์คริสต์ศาสนา

ได้ตรวจสอบแนวเขตแล้วรับรองว่าถูกต้อง

ลงชื่อ.....

(นายสุद्धี อินทจักร)

ประธานกรรมการบริหาร
องค์การบริหารส่วนตำบลวิมเหนือ

ลงชื่อ.....

(นายสงวน แสงคำมา)

ประธานกรรมการบริหาร
องค์การบริหารส่วนตำบลเหมืองแก้ว

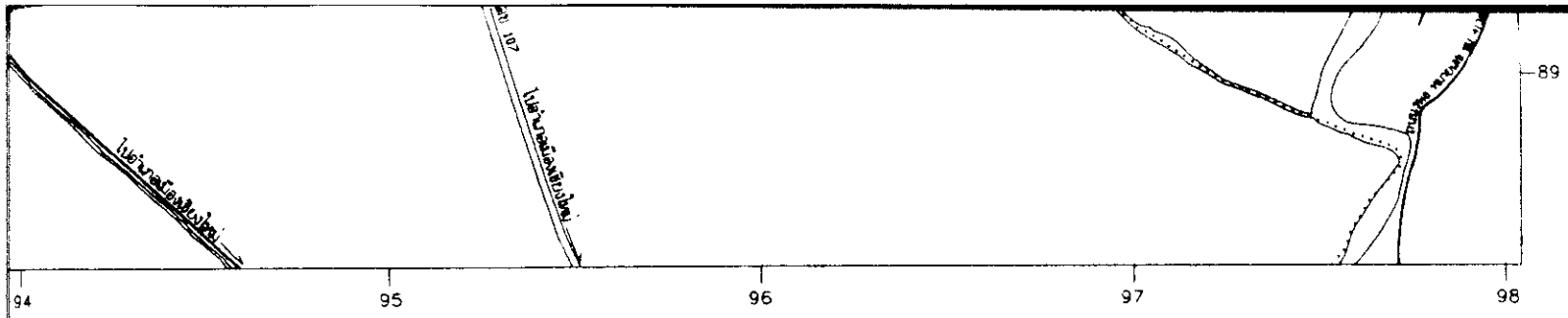
ลงชื่อ.....

(นายสมศักดิ์ ปวงสอด)


ประธานกรรมการบริหาร
องค์การบริหารส่วนตำบลแม่ตา





Legislative Institutional Repository of Thailand





ตรวจสอบแนวเขตแล้วรับรองว่าถูกต้อง


ลงชื่อ 
 (นายสวัสดิ์ สิทธิจักร)
 ประธานกรรมการบริหาร
 องค์การบริหารส่วนตำบลริมเหนือ


ลงชื่อ 
 (นายศิริหน จงสุร)
 ประธานกรรมการบริหาร
 องค์การบริหารส่วนตำบลแม่รม


ลงชื่อ 
 (นายชอง ปัญญา)
 หัวหน้าฝ่ายช่าง

ลงชื่อ 
 (นายสงวน แลงคำมา)
 ประธานกรรมการบริหาร
 องค์การบริหารส่วนตำบลเหมืองแก้ว

ลงชื่อ 
 (นายเจริญ เสงศิลป์)
 นายอำเภอแม่มหิน
 อำเภอแม่มหิน จังหวัดเชียงใหม่

ลงชื่อ 
 (นายจุมพต อภิรัตน์มัย)
 ปลัดเทศบาลตำบลแม่มหิน

ลงชื่อ 
 (นายสมศักดิ์ ปิวสอด)
 ประธานกรรมการบริหาร
 องค์การบริหารส่วนตำบลแม่สา

ลงชื่อ 
 (นายจุฑา สังกริทธิง)
 นายกเทศมนตรีตำบลแม่มหิน



หมายเหตุ :- เหตุผลในการประกาศใช้พระราชกฤษฎีกาฉบับนี้ คือ เนื่องจากประชาชนในสภาตำบลริมใต้มีเจตนารมณ์ที่จะร่วมกับเทศบาลตำบลแมริมที่มีเขตติดต่อกันภายในเขตอำเภอเดียวกัน ทั้งนี้ ตามผลการสำรวจเจตนารมณ์ของประชาชนในสภาตำบลริมใต้ และโดยที่มาตรา ๔๑ ตีร่ แห่งพระราชบัญญัติสภาตำบลและองค์การบริหารส่วนตำบล พ.ศ. ๒๕๓๗ ซึ่งแก้ไขเพิ่มเติมโดยพระราชบัญญัติสภาตำบลและองค์การบริหารส่วนตำบล (ฉบับที่ ๓) พ.ศ. ๒๕๔๒ บัญญัติให้กระทำได้โดยตราเป็นพระราชกฤษฎีกา และให้กำหนดเขตใหม่ของหน่วยการบริหารราชการส่วนท้องถิ่นไว้ในพระราชกฤษฎีกาด้วย ประกอบกับมาตรา ๑๒ แห่งพระราชบัญญัติเทศบาล พ.ศ. ๒๕๕๖ ซึ่งแก้ไขเพิ่มเติมโดยพระราชบัญญัติเทศบาล (ฉบับที่ ๓) พ.ศ. ๒๕๕๕ บัญญัติให้การเปลี่ยนแปลงเขตเทศบาลให้กระทำได้โดยพระราชกฤษฎีกา จึงจำเป็นต้องตราพระราชกฤษฎีกานี้