

พระราชกฤษฎีกา

กำหนดเขตที่ดิน ในท้องที่ตำบลมะลวน และตำบลบางอน
อำเภอพุนพิน จังหวัดสุราษฎร์ธานี ให้เป็นเขตปฏิรูปที่ดิน

พ.ศ. ๒๕๓๖

ภูมิพลอดุลยเดช ป.ร.

ให้ไว้ ณ วันที่ ๒๓ สิงหาคม พ.ศ. ๒๕๓๖

เป็นปีที่ ๔๘ ในรัชกาลปัจจุบัน

พระบาทสมเด็จพระปรมินทรมหาภูมิพลอดุลยเดช มีพระบรมราชโองการโปรดเกล้าฯ ให้
ประกาศว่า

โดยที่เป็นการสมควรกำหนดเขตที่ดิน ในท้องที่ตำบลมะลวน และตำบลบางอน อำเภอพุนพิน
จังหวัดสุราษฎร์ธานี ให้เป็นเขตปฏิรูปที่ดิน

อาศัยอำนาจตามความในมาตรา ๑๗๕ ของรัฐธรรมนูญแห่งราชอาณาจักรไทย และมาตรา ๒๔
วรรคหนึ่ง แห่งพระราชบัญญัติการปฏิรูปที่ดินเพื่อเกษตรกรรม พ.ศ. ๒๕๑๘ จึงทรงพระกรุณาโปรดเกล้าฯ
ให้ตราพระราชกฤษฎีกาขึ้นไว้ ดังต่อไปนี้

มาตรา ๑ พระราชกฤษฎีกานี้เรียกว่า “พระราชกฤษฎีกากำหนดเขตที่ดินในท้องที่ตำบล
มะลวน และตำบลบางอน อำเภอพุนพิน จังหวัดสุราษฎร์ธานี ให้เป็นเขตปฏิรูปที่ดิน พ.ศ. ๒๕๓๖”

มาตรา ๒ พระราชกฤษฎีกานี้ให้ใช้บังคับตั้งแต่วันถัดจากวันประกาศในราชกิจจานุเบกษา
เป็นต้นไป

มาตรา ๓ ให้ที่ดินในท้องที่ตำบลมะลวน และตำบลบางอน อำเภอพุนพิน จังหวัดสุราษฎร์
ธานี ภายในแนวเขตตามแผนที่ท้ายพระราชกฤษฎีกานี้ เป็นเขตปฏิรูปที่ดิน



LIRT

มาตรา ๔ ให้รัฐมนตรีว่าการกระทรวงการคลัง รัฐมนตรีว่าการกระทรวงเกษตรและสหกรณ์ และรัฐมนตรีว่าการกระทรวงมหาดไทยรักษาการตามพระราชกฤษฎีกานี้

ผู้รับสนองพระบรมราชโองการ

ชวน หลีกภัย

นายกรัฐมนตรี

โปรดเกล้าฯ ให้

อน อำเภอรอบนอก

และมาตรา ๒๕

ครุฑโปรดเกล้าฯ

กันในห้องที่ตำบล

กัน พ.ศ. ๒๕๓๖”

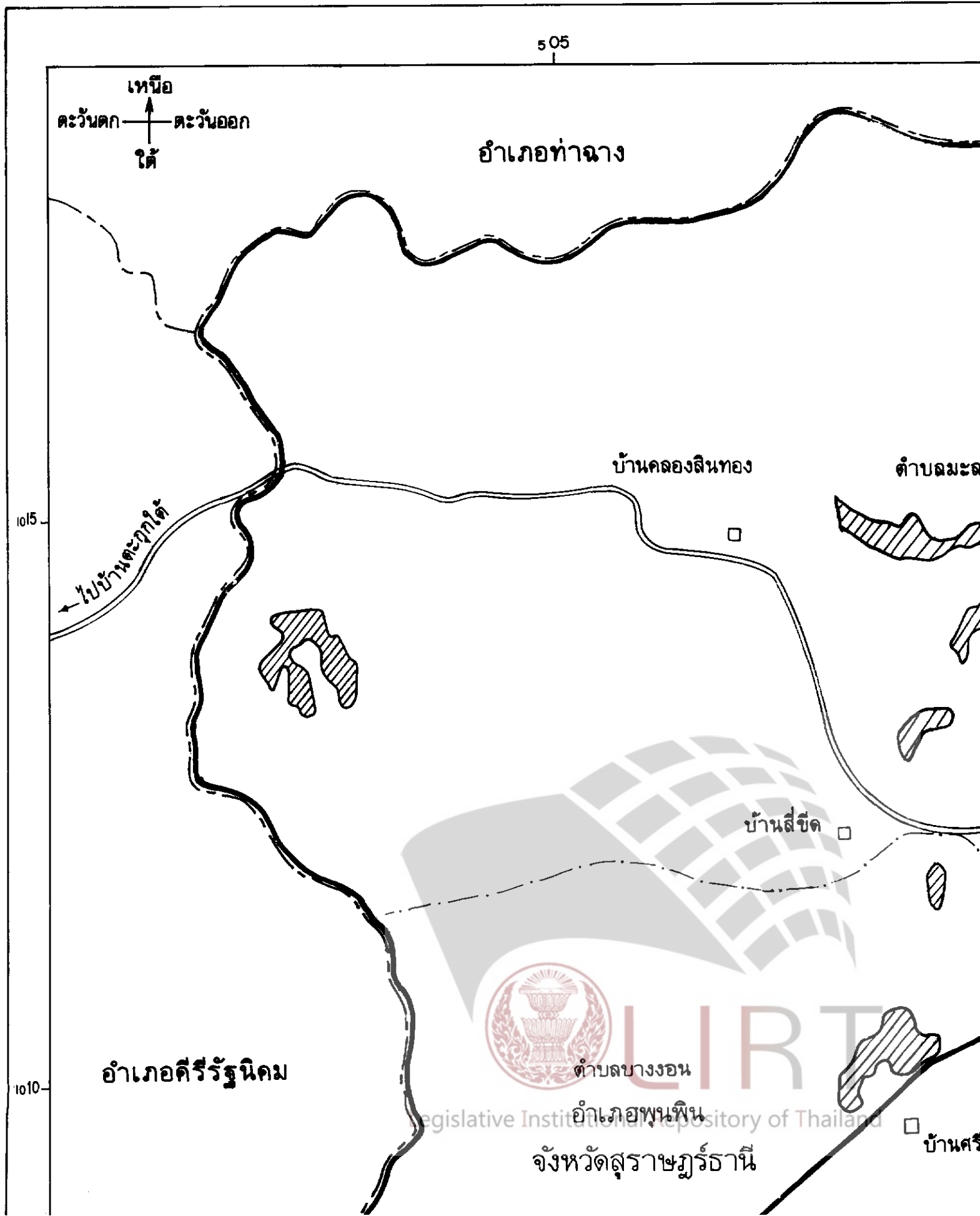
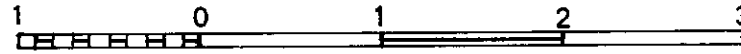
ราชกิจจานุเบกษา

น จังหวัดสุราษฎร์



แผนที่ท้ายพระราชกฤษฎีกา
กำหนดเขตที่ดิน ในท้องที่ตำบลมะลวน และตำบลบางอน อำเภอ
ให้เป็นเขตปฏิรูปที่ดิน
พ.ศ. 2536

มาตราส่วน 1 : 50,000



แผนที่ท้ายพระราชกฤษฎีกา

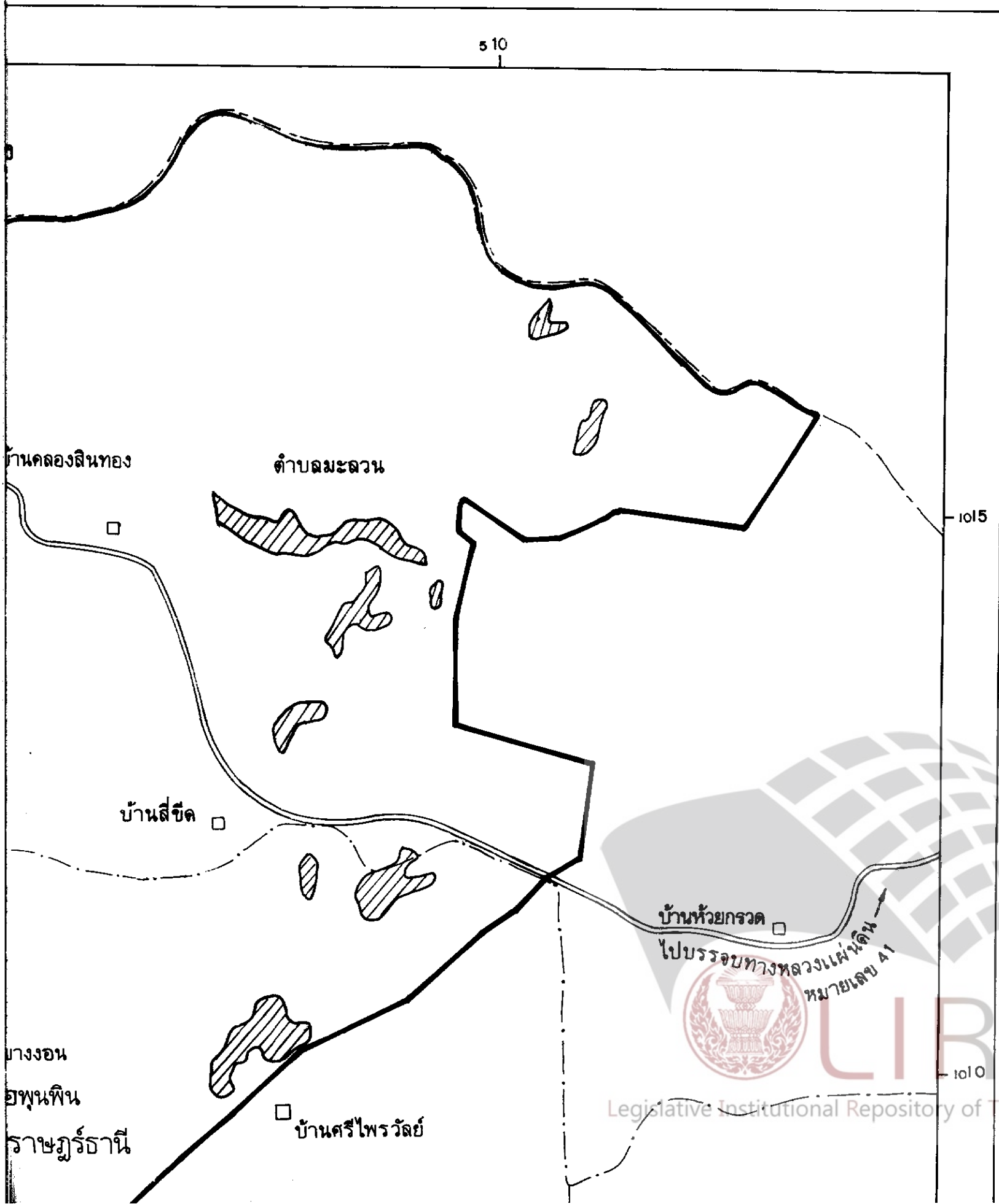
มะลวน และตำบลบางงอน อำเภอพนมพิณ จังหวัดสุราษฎร์ธานี

ให้เป็นเขตปฏิรูปที่ดิน

พ.ศ. 2536

มาตราส่วน 1 : 50,000

0 1 2 3 4 กิโลเมตร



อำเภอพุนพิน
จังหวัดสุราษฎร์ธานี

บ้านศรีไพรวัลย์

บ้านนาคง








ไปอำเภอคีรีรัฐนิคม

สถานีบ้านขนาย

๕๐๕

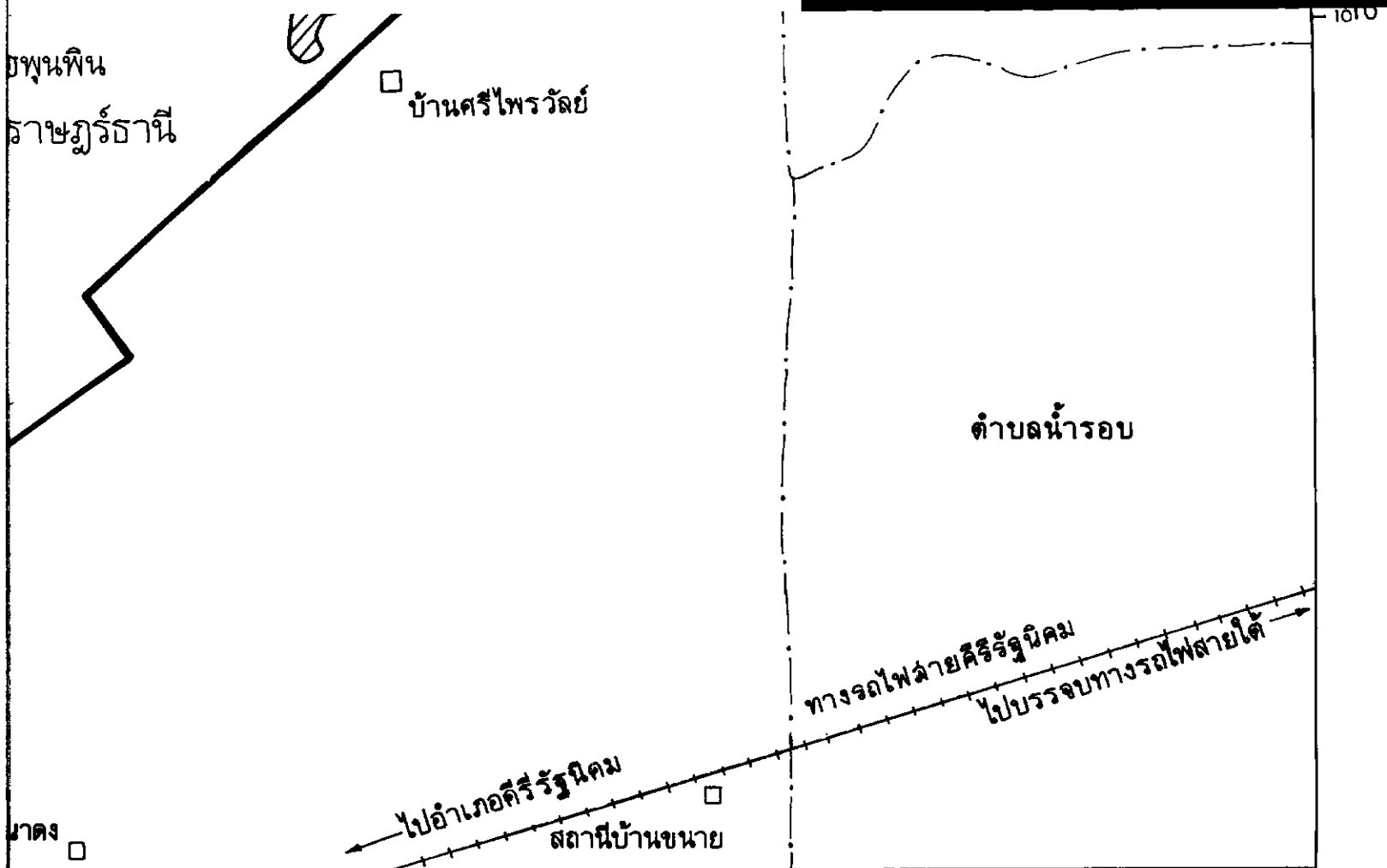
๕๑๐


เครื่องหมาย


-  แนวเขตปฏิรูปที่ดิน
-  บริเวณที่กั้นออกจากเขตปฏิรูปที่ดิน
-  เขตอำเภอ
-  เขตตำบล
-  ถนน
-  ทางรถไฟ
-  หมู่บ้าน

เลขาธิการ






 (นาย ชุรพล เพชรล้อม)
 ผู้อำนวยการกองจัดการปฏิรูปที่ดิน


 (นาย ประเสริฐพันธุ์ พิพัฒน์กุล)
 เลขานุการสำนักงานการปฏิรูปที่ดินเพื่อเกษตรกรรม



หมายเหตุ :- เหตุผลในการประกาศใช้พระราชกฤษฎีกาฉบับนี้ คือ เนื่องจากในท้องที่ตำบลมะลวน และตำบล
บางอน อำเภอพุนพิน จังหวัดสุราษฎร์ธานี มีเกษตรกรผู้ไม่มีที่ดินประกอบเกษตรกรรมเป็นของตนเอง หรือมี
ที่ดินเล็กน้อยไม่เพียงพอแก่การครองชีพ หรือต้องเช่าที่ดินของผู้อื่นประกอบเกษตรกรรมอยู่เป็นจำนวนมาก สมควร
นำที่ดินในเขตป่าสงวนแห่งชาติ ป่าท่าเคย ป่าคลองไทร ป่ามะลวน และป่าบางอน ในส่วนที่มีสภาพเป็นป่า
เสื่อมโทรม มาดำเนินการปฏิรูปที่ดินเพื่อจัดให้แก่เกษตรกรดังกล่าว จึงจำเป็นต้องตราพระราชกฤษฎีกานี้

