

พระราชกฤษฎีกา

กำหนดเขตที่ดินในบริเวณที่ที่จะเวนคืน

ในท้องที่อำเภอเมืองสมุทรสงคราม อำเภออัมพวา

จังหวัดสมุทรสงคราม และอำเภอปากท่อ จังหวัดราชบุรี

พ.ศ. ๒๕๑๑

ภูมิพลอดุลยเดช ป.ร.

ให้ไว้ ณ วันที่ ๒๗ ธันวาคม พ.ศ. ๒๕๑๑

เป็นปีที่ ๒๓ ในรัชกาลปัจจุบัน

พระบาทสมเด็จพระปรมินทรมหาภูมิพลอดุลยเดช มี
พระบรมราชโองการโปรดเกล้าฯ ให้ประกาศว่า

เล่ม ๘๕ ตอนที่ ๑๒๑ ราชกิจจานุเบกษา ๓๑ ธันวาคม ๒๕๑๑

โดยที่เป็นการสมควรกำหนดเขตที่ดินที่จะทำการสำรวจ เพื่อเวนคืนในท้องที่อำเภอเมืองสมุทรสงคราม อำเภออัมพวา จังหวัดสมุทรสงคราม และอำเภอปากท่อ จังหวัดราชบุรี เพื่อประโยชน์ในการสร้างทางรถไฟอันเป็นสาธารณูปโภค

อาศัยอำนาจตามความในมาตรา ๑๕๓ ของรัฐธรรมนูญแห่งราชอาณาจักรไทย และมาตรา ๖ แห่งพระราชบัญญัติว่าด้วยการเวนคืนอสังหาริมทรัพย์ พ.ศ. ๒๔๕๗ จึงทรงพระกรุณาโปรดเกล้าฯ ให้ตราพระราชกฤษฎีกาขึ้นไว้ ดังต่อไปนี้

มาตรา ๑ พระราชกฤษฎีกานี้เรียกว่า “พระราชกฤษฎีกากำหนดเขตที่ดินในบริเวณที่จะเวนคืนในท้องที่อำเภอเมืองสมุทรสงคราม อำเภออัมพวา จังหวัดสมุทรสงคราม และอำเภอปากท่อ จังหวัดราชบุรี พ.ศ. ๒๕๑๑”

มาตรา ๒ พระราชกฤษฎีกานี้ให้ใช้บังคับตั้งแต่วันถัดจากวันประกาศในราชกิจจานุเบกษาเป็นต้นไป

มาตรา ๓ พระราชกฤษฎีกานี้ให้มีอายุห้าปี

มาตรา ๔ ให้ผู้ว่าการรถไฟแห่งประเทศไทย เป็นเจ้าหน้าที่เวนคืนอสังหาริมทรัพย์ตามพระราชกฤษฎีกานี้

มาตรา ๕ บริเวณที่ดินที่จะทำการสำรวจเพื่อเวนคืนตามพระราชกฤษฎีกานี้ อยู่ในท้องที่อำเภอเมืองสมุทรสงคราม

เล่ม ๘๕ ตอนที่ ๑๒๑ ราชกิจจานุเบกษา ๓๑ ธันวาคม ๒๕๑๑

อำเภออัมพวา จังหวัดสมุทรสงคราม และอำเภอปากท่อ
จังหวัดราชบุรี ภายในแนวเขตตามแผนที่ท้ายพระราชกฤษฎีกานี้

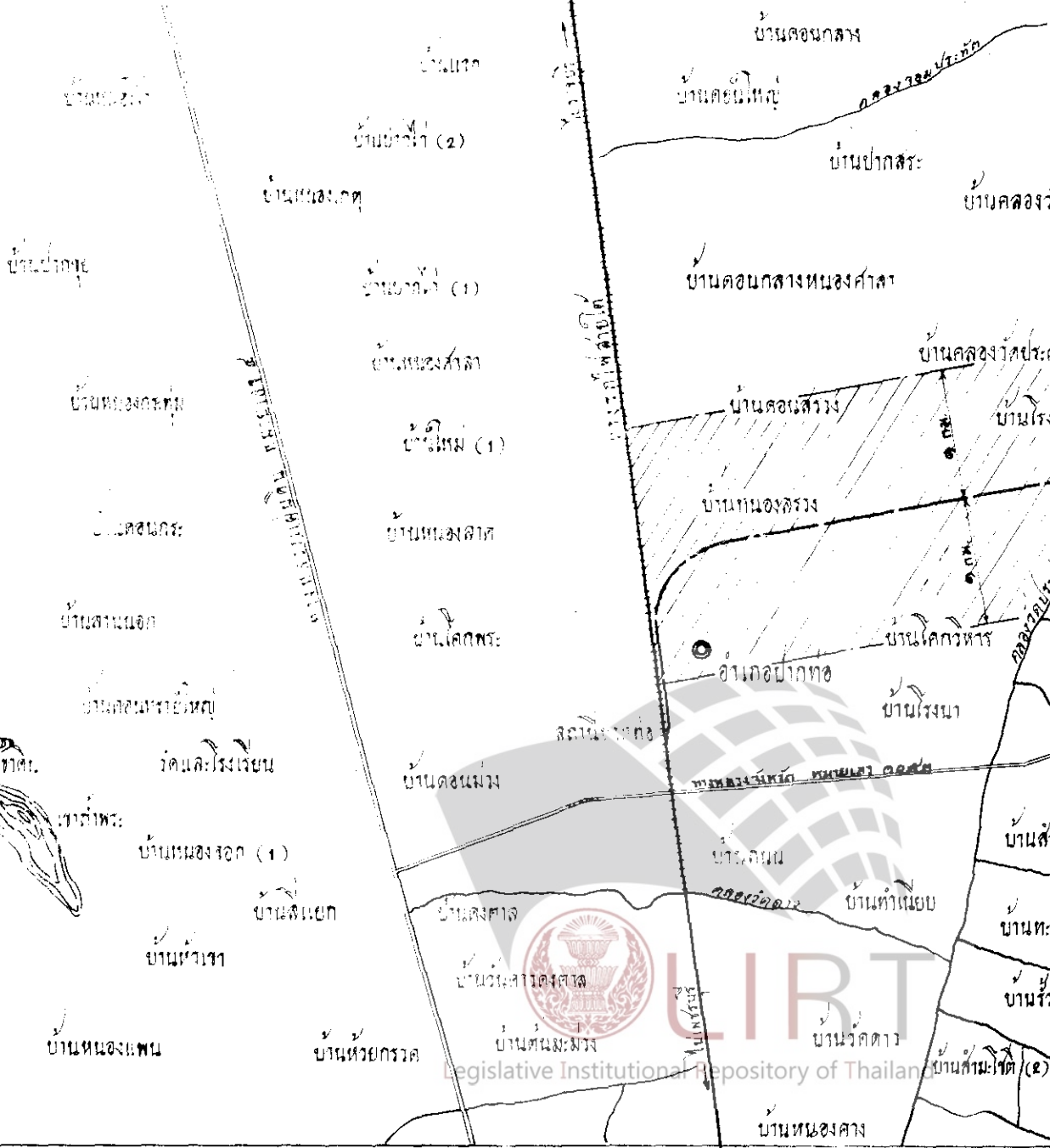
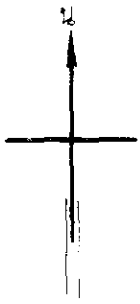
มาตรา ๖ ให้รัฐมนตรีว่าการกระทรวงคมนาคมรักษาการ
ตามพระราชกฤษฎีกานี้

ผู้รับสนองพระบรมราชโองการ

จอมพล ถนอม กิตติขจร

นายกรัฐมนตรี





LIPT
Legislative Institutional Repository of Thailand



บ้านคลองวัดประดู่ (1)

วัดแจ้ง

วัดบ้านยางงาม

บ้านหนองหัวป่า (2)

บ้านปางคลองข่อย

บ้านคลองหมาก

วัดป่าทรายแดง

บ้านคลองขามคดกลาง

บ้านคลองขามนางล

บ้านหนอง

บ้านขามแดง

บ้านคองหมาก

บ้านขามโพธิ์ทอง

บ้านสามหล่าง

บ้านคลองโพธิ์ทอง

บ้านคลองวัดประดู่ (2)

บ้านโรงเรียน

บ้านหัวป่า

วัดสารามาร

หนองหัวป่า

คลองหมาก

บ้านคองประจักษ์

วัดสมรเทศ

คลองขามแดง

บ้านศาลาแดง

บ้านคองขามแดง

บ้านสามแยก (1)

บ้านคองขามเรือก

บ้านคองหมาก

บ้านเขตกด้อม

วัดบ้านสามแยก

บ้านคองจันทน์

บ้านสามแยก (2)

บ้านสาม

คลองวัดประดู่

คลองข่อย

บ้านคองจันทน์ (1)

บ้านสามแยก

บ้านสามแยก (1)

บ้านคองจันทน์

บ้านทะเลแก้ว

บ้านสามแยก

บ้านหัว

บ้านคองแดง

บ้านคองจันทน์ (2)

บ้านคอง

บ้านคองจันทน์

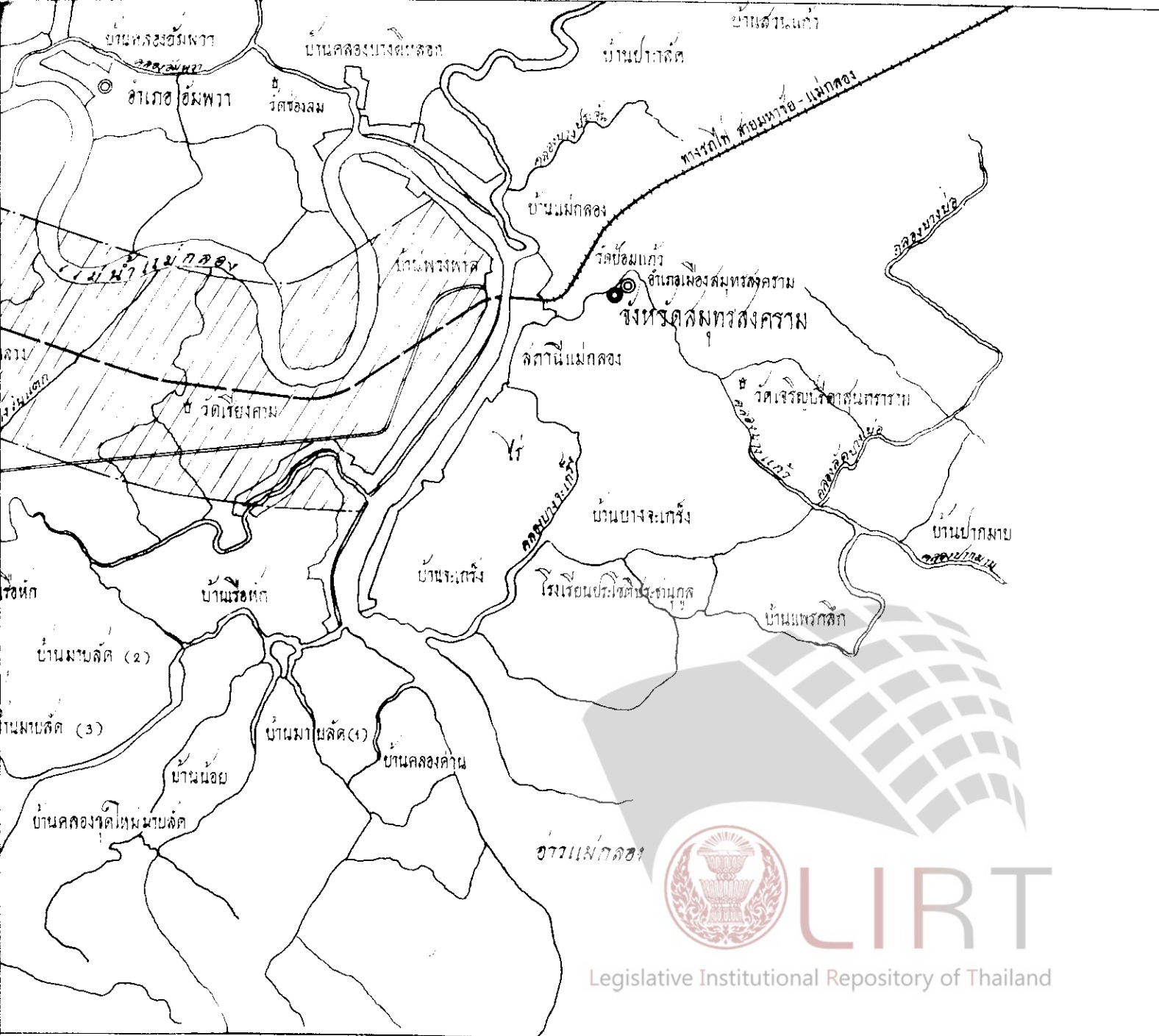
วัดคลองข่อย

บ้านสามแยก (2)

บ้านหนองใหญ่

บ้านคองจันทน์ (2)





บ้านทรงชัย
อำเภอ อัมพวา

บ้านคลองบางบัว
วัดช่องลม

บ้านป่าลาด

บ้านแม่กลอง

วัดบ่อแก้ว
อำเภอเมืองสมุทรสงคราม
จังหวัดสมุทรสงคราม

บ้านแม่กลอง

วัดเรือสาม

วัดเจริญบริรักษ์สมุทรสงคราม

บ้านบางจะเกร็ง

บ้านเรือหก

บ้านจะเกร็ง

โรงเรียนปริยัติธรรมสมุทรสงคราม

บ้านเพชรกลก

บ้านมาบลัด (2)

บ้านมาบลัด (4)

บ้านคลองदान

บ้านน้อย

บ้านคลองวัดใหม่มาบลัด

อ่าวแม่กลอง




LIRT

Legislative Institutional Repository of Thailand

แผนที่ท้ายพระราชกฤษฎีกา
กำหนดเขตที่ดินในบริเวณที่ที่จะเวนคืน
ในท้องที่อำเภอเมืองสมุทรสงคราม, อำเภออัมพวา
จังหวัดสมุทรสงคราม และอำเภอปากท่อ จังหวัดราชบุรี

พ.ศ. ๒๕๑๑

มาตราส่วน ๑ : ๕๐๐๐๐



เขตที่ดินที่จะทำการสำรวจเพื่อเวนคืน



LIRT

เล่ม ๘๕ ตอนที่ ๑๒๑ ราชกิจจานุเบกษา ๓๑ ธันวาคม ๒๕๑๑

หมายเหตุ:- เหตุผลในการประกาศใช้พระราชกฤษฎีกาฉบับนี้ คือ โดยที่การรถไฟแห่งประเทศไทยมีความประสงค์จะสร้างทางรถไฟให้ทางสายแม่กลองกับทางสายใหญ่ (สายใต้) ติดต่อกัน เพื่อให้เป็นการเชื่อมทางคมนาคมโดยทางรถไฟระหว่างจังหวัดพระนคร จังหวัดธนบุรี จังหวัดสมุทรสาคร จังหวัดสมุทรสงคราม และจังหวัดราชบุรี ซึ่งจะทำให้การขนส่งผู้โดยสารและสินค้าได้รับความสะดวกและรวดเร็วยิ่งขึ้น จึงจำเป็นต้องตราพระราชกฤษฎีกากำหนดเขตที่ดินในบริเวณที่ที่จะเวนคืน เพื่อให้เจ้าหน้าที่ทำการสำรวจต่อไป

