

พระราชกฤษฎีกา

กำหนดบริเวณที่ดินป่าน้ำหวางฝั่งซ้าย ในท้องที่ตำบลดับเต่า
ตำบลหงาว อำเภอเทิง จังหวัดเชียงราย และป่าน้ำเปือย ป่าน้ำหย่วน
และป่าน้ำลาว ในท้องที่ตำบลภูซาง ตำบลทุ่งกล้วย กิ่งอำเภอภูซาง อำเภอ
เชียงคำ และตำบลร่มเย็น ตำบลแม่ลาว อำเภอเชียงคำ จังหวัดพะเยา

ให้เป็นอุทยานแห่งชาติ

พ.ศ. ๒๕๕๓

ภูมิพลอดุลยเดช ป.ร.

ให้ไว้ ณ วันที่ ๒๔ ตุลาคม พ.ศ. ๒๕๕๓

เป็นปีที่ ๕๕ ในรัชกาลปัจจุบัน

พระบาทสมเด็จพระปรมินทรมหาภูมิพลอดุลยเดช มีพระบรมราชโองการโปรดเกล้าฯ ให้
ประกาศว่า

โดยที่เป็นการสมควรกำหนดบริเวณที่ดินป่าน้ำหวางฝั่งซ้าย ในท้องที่ตำบลดับเต่า ตำบลหงาว
อำเภอเทิง จังหวัดเชียงราย และป่าน้ำเปือย ป่าน้ำหย่วน และป่าน้ำลาว ในท้องที่ตำบลภูซาง ตำบล
ทุ่งกล้วย กิ่งอำเภอภูซาง อำเภอเชียงคำ และตำบลร่มเย็น ตำบลแม่ลาว อำเภอเชียงคำ จังหวัดพะเยา
ให้เป็นอุทยานแห่งชาติ

อาศัยอำนาจตามความในมาตรา ๒๒๑ ของรัฐธรรมนูญแห่งราชอาณาจักรไทย และมาตรา ๖
วรรคหนึ่ง แห่งพระราชบัญญัติอุทยานแห่งชาติ พ.ศ. ๒๕๐๔ จึงทรงพระกรุณาโปรดเกล้าฯ ให้ตรา
พระราชกฤษฎีกาขึ้นไว้ ดังต่อไปนี้



LIRT

มาตรา ๑ พระราชกฤษฎีกานี้เรียกว่า “พระราชกฤษฎีกากำหนดบริเวณที่ดินป่าน้ำหวาง ผังซ้าย ในท้องที่ตำบลดัดเต่า ตำบลหงาว อำเภอเทิง จังหวัดเชียงราย และป่าน้ำเป็อย ป่าน้ำห้วน และป่าน้ำลาว ในท้องที่ตำบลภูซาง ตำบลทุ่งกล้วย กิ่งอำเภอภูซาง อำเภอเชียงคำ และตำบลร่มเย็น ตำบลแม่ลาว อำเภอเชียงคำ จังหวัดพะเยา ให้เป็นอุทยานแห่งชาติ พ.ศ. ๒๕๕๓”

มาตรา ๒ พระราชกฤษฎีกานี้ให้ใช้บังคับตั้งแต่วันถัดจากวันประกาศในราชกิจจานุเบกษา เป็นต้นไป

มาตรา ๓ ให้บริเวณที่ดินป่าน้ำหวาง ผังซ้าย ในท้องที่ตำบลดัดเต่า ตำบลหงาว อำเภอเทิง จังหวัดเชียงราย และป่าน้ำเป็อย ป่าน้ำห้วน และป่าน้ำลาว ในท้องที่ตำบลภูซาง ตำบลทุ่งกล้วย กิ่งอำเภอภูซาง อำเภอเชียงคำ และตำบลร่มเย็น ตำบลแม่ลาว อำเภอเชียงคำ จังหวัดพะเยา ภายในแนวเขตตามแผนที่ท้ายพระราชกฤษฎีกานี้ เป็นอุทยานแห่งชาติ

มาตรา ๔ ให้รัฐมนตรีว่าการกระทรวงเกษตรและสหกรณ์รักษาการตามพระราชกฤษฎีกานี้

ผู้รับสนองพระบรมราชโองการ

ชวน หลีกภัย

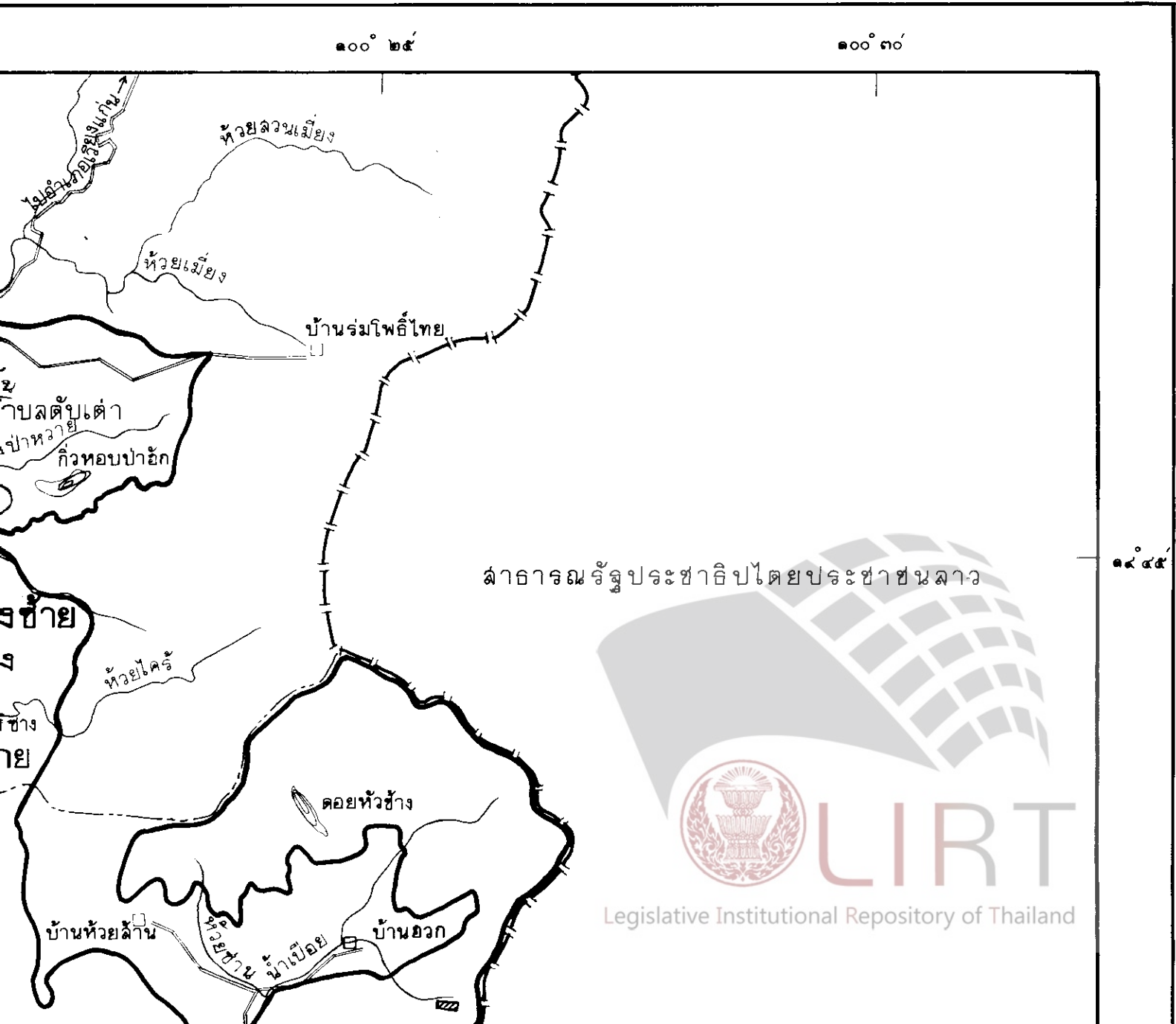
นายกรัฐมนตรี

แผนที่ท้ายพระราชกฤษฎีกา
นำหางาวฝั่งซ้าย ในท้องที่ตำบลดับเต่า ตำบลหางาว
และบ้านน้ำเปื่อย บ้านน้ำหย่วน และบ้านน้ำลาว ในท้องที่ตำบลภูซาง
อำเภอเชียงคำ และตำบลร่มเย็น ตำบลแม่ลาว อำเภอเชียงคำ จังหวัดพะเยา
ให้เป็นอุทยานแห่งชาติ
พ.ศ. ๒๕๔๓

๗.๘ ตารางกิโลเมตร หรือประมาณ ๑๗๘,๐๔๙.๖๒ ไร่

มาตราส่วน ๑ : ๑๐๐,๐๐๐

๑ ๒ ๓ ๔ ๕ กิโลเมตร





ตำบลภูซาง
กิ่งอำเภอภูซาง
อำเภอเชียงคำ

ตำบลทุ่งกล้วย
ห้วยเหล็ก

ห้วยเปี้ย
โรงเรียนบ้านฉาง
ป่าสัก

บ้านปงใหม่
คอยน้ำบง

บ้านลำ
ห้วยน้ำบง

บ้านน้ำเปือย บ้านน้ำหยวน
และบ้านน้ำลาว
อำเภอเชียงคำ

จังหวัดพะเยา

ห้วยล่า

อำเภอเชียงกลาง

จังหวัดน่าน

ตำบลร่มเย็น

บ้านปางถ้ำ

คอยผาแดง

บ้านปี่

ห้วยเหม็น

คอยนาง

บ้านต้นผึ้ง

ห้วยยัด

ห้วยมินฮวย
ห้วยมินฮวา

ตำบลแม่ลาว



Legislative Institutional Repository of Thailand

บ้านคะแนง

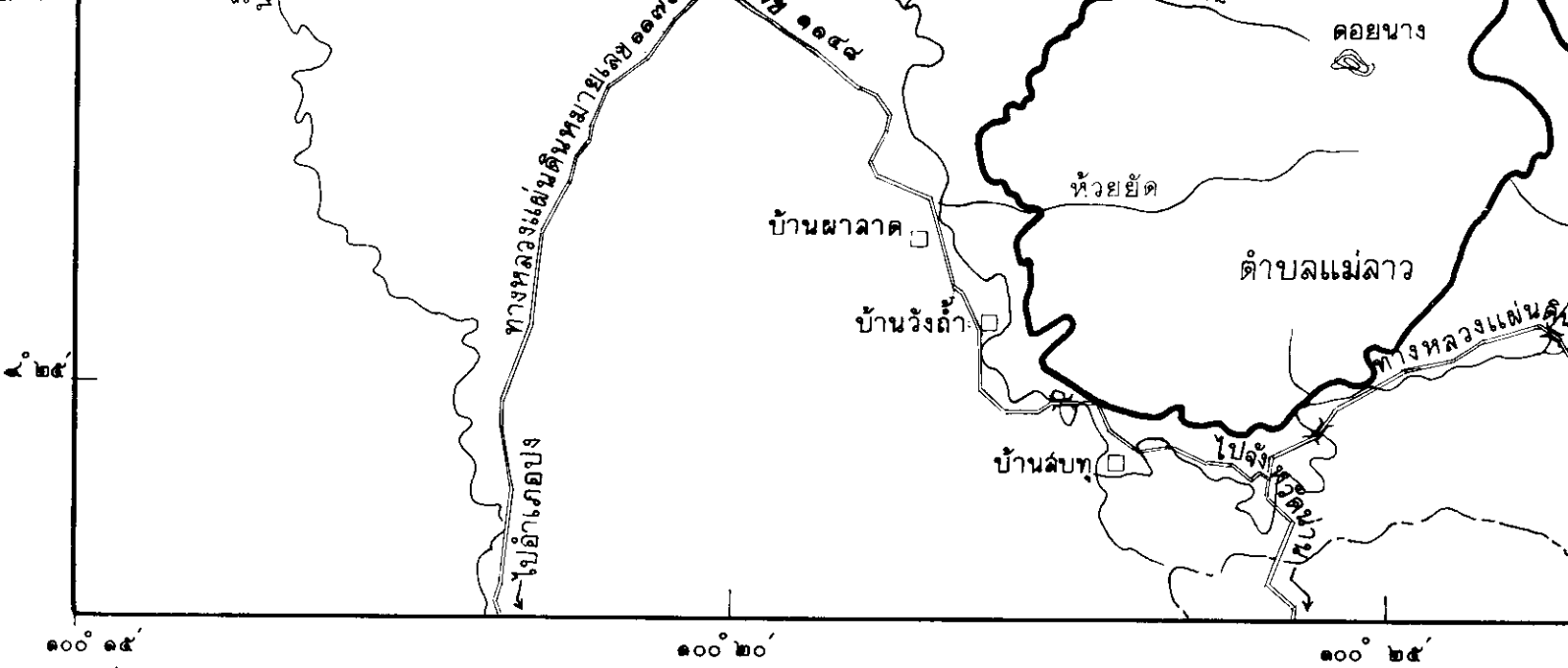
ห้วยคะแนง

๑๔°๔๐'















๑๔°๓๕'

๑๔°๓๐'

๑๔°๒๕'



เครื่องหมาย

-  แนวเขตอุทยานแห่งชาติ
-  บริเวณที่กั้นออกจากกรเป็นอุทยานแห่งชาติ
-  เขตเส้นพรมแดนตามกฎหมาย ระหว่างประเทศไทยกับสาธารณรัฐประชาธิปไตยประชาชนลาว
-  เขตจังหวัด
-  เขตอำเภอ เขตกิ่งอำเภอ
-  ทางหลวง ถนน
-  ฝาย
-  แม่น้ำ ห้วย
-  ภูเขา
-  หนอง
-  ที่ว่าการอำเภอ
-  หมู่บ้าน
-  โรงเรียน
-  วัด

หมายเหตุ :- เหตุผลในการประกาศใช้พระราชกฤษฎีกานี้ คือ เนื่องจากบริเวณที่ดินป่าน้ำหวางฝั่งซ้าย ในท้องที่ ตำบลดับเต่า ตำบลหงาว อำเภอเทิง จังหวัดเชียงราย และป่าน้ำเปื้อย ป่าน้ำห้วน และป่าน้ำลาว ในท้องที่ตำบลภูซาง ตำบลทุ่งกล้วย กิ่งอำเภอภูซาง อำเภอเชียงคำ และตำบลร่มเย็น ตำบลแม่ลาว อำเภอเชียงคำ จังหวัดพะเยา เนื้อที่ ประมาณ ๒๘๕.๘ ตารางกิโลเมตร หรือประมาณ ๑๗๘,๐๕๕.๖๒ ไร่ ประกอบด้วยทรัพยากรธรรมชาติที่สำคัญและมีค่า เช่น พันธุ์ไม้ ของป่า สัตว์ป่านานาชนิด ตลอดจนทิวทัศน์ ป่า และภูเขาที่สวยงามยิ่ง สมควรกำหนดให้เป็นอุทยานแห่งชาติตามพระราชบัญญัติอุทยานแห่งชาติ พ.ศ. ๒๕๐๕ เพื่อสงวนไว้ให้คงอยู่ในสภาพเดิม มิให้ถูกทำลายหรือเปลี่ยนแปลงไป เพื่อประโยชน์แก่การศึกษาและรื่นรมย์ของประชาชน และเพื่ออำนวยความสะดวกอื่นแก่รัฐและประชาชน จึงจำเป็นต้องตราพระราชกฤษฎีกานี้