



แผนพัฒนาจังหวัด (พ.ศ.2561-2565) ของจังหวัดอุตรดิตถ์



โดย..กลุ่มงานยุทธศาสตร์และข้อมูลเพื่อการพัฒนาจังหวัด
สำนักงานจังหวัดอุตรดิตถ์
โทร 055-411977 ต่อ 21939
www.uttaradit.go.th

สารบัญ

	หน้า
๑. ข้อมูลเพื่อการพัฒนา	
๑.๑ ข้อมูลพื้นฐานทางกายภาพ	๑
๑.๒ ข้อมูลเชิงเปรียบเทียบ	
๑) ด้านสังคมและความมั่นคง	๙
๒) ด้านเศรษฐกิจ	๒๓
๓) ด้านทรัพยากรธรรมชาติและสิ่งแวดล้อม	๓๖
๑.๓ ประเด็นปัญหาและความต้องการเชิงพื้นที่	๔๖
๑.๔ ผลการพัฒนาและแก้ไขปัญหาจังหวัดและกลุ่มจังหวัดในช่วงที่ผ่านมา	๕๑
๒. ประเด็นการพัฒนา	
๒.๑ บทวิเคราะห์	๕๒
๒.๒ เป้าหมายการพัฒนาจังหวัด	๗๑
๒.๓ ตัวชี้วัดความสำเร็จตามเป้าหมายการพัฒนาจังหวัด	๗๒
๒.๔ ประเด็นการพัฒนาของจังหวัด	๗๓
๑) วัตถุประสงค์	
๒) เป้าหมายและตัวชี้วัด	
๓) แนวทางการพัฒนา	
๓. รายงานการตรวจสอบการดำเนินการตามพระราชกฤษฎีกาว่าด้วยการบริหารงานจังหวัด และกลุ่มจังหวัดแบบบูรณาการ พ.ศ.๒๕๕๑	๗๕
๔. สรุปผลการทบทวนแผนพัฒนาจังหวัด (พ.ศ.๒๕๖๑ – ๒๕๖๕)	๗๗
๕. แบบ จ.๑ จ.๑-๑	๗๘
๖. แผนงานโครงการอย่างย่อ (Project Brief)	๘๒

บทที่ 1 ข้อมูลเพื่อการพัฒนา

ส่วนที่ 1. สภาพทั่วไปและสถานการณ์การพัฒนาจังหวัดอุตรดิตถ์

1. ลักษณะทั่วไป

1.1 ลักษณะทางภูมิศาสตร์

อุตรดิตถ์เป็นจังหวัดหนึ่งในภาคเหนือตอนล่าง เป็นประตูขึ้นสู่ดินแดนล้านนาตะวันออก เป็นเมืองก่อนประวัติศาสตร์ ตัวเมืองเดิมชื่อ บางโพท่าอิฐ ได้รับการยกฐานะเป็นจังหวัดเมื่อ พ.ศ. 2476 “อุตรดิตถ์” หมายถึงเมืองท่าแห่งทิศเหนือ เป็นเมืองด่านขนถ่ายไม้แล และเมืองถิ่นกำเนิดของวีรบุรุษกู้ชาติ “พระยาพิชัยดาบหัก” ทหารเอกสมเด็จพระเจ้าตากสินมหาราช อยู่ห่างจากกรุงเทพฯ โดยทางรถยนต์ 491 กิโลเมตร และโดยทางรถไฟ 485 กิโลเมตร มีอาณาเขตติดต่อกับจังหวัดใกล้เคียง ดังนี้

ทิศเหนือ	ติดกับ จังหวัดแพร่ และจังหวัดน่าน
ทิศใต้	ติดกับ จังหวัดพิษณุโลก
ทิศตะวันออก	ติดกับ จังหวัดพิษณุโลก และสาธารณรัฐประชาธิปไตยประชาชนลาว มีเขตชายแดนยาวประมาณ 145 กิโลเมตร
ทิศตะวันตก	ติดกับ จังหวัดสุโขทัย



1.2 สภาพพื้นที่และลักษณะภูมิประเทศ แบ่งได้เป็น 3 ลักษณะ คือ

ที่ราบลุ่มแม่น้ำน่าน บริเวณสองฝั่งของแม่น้ำน่าน และลำน้ำสาขาที่ไหลมาบรรจบกับแม่น้ำน่าน สภาพพื้นที่ส่วนใหญ่เป็นพื้นที่ราบลุ่ม อยู่ในเขตอำเภอตรอน พิชัย และบางส่วนของ อำเภอเมืองอุตรดิตถ์ลับแล และอำเภอทองแสนขัน (ประมาณ 20% ของพื้นที่ทั้งหมด)

ที่ราบระหว่างหุบเขาและเชิงเขา บริเวณที่อยู่ต่อเนื่องจากบริเวณที่ราบลุ่มแม่น้ำทางด้านเหนือและด้านตะวันออกของจังหวัด ประกอบด้วยที่ราบแคบๆ ระหว่างหุบเขาตามแนวคลองตรอน แม่น้ำปาดคลองแม่พ่อง ห้วยน้ำไคร้ และลำธารสายต่างๆ สลับกับภูมิประเทศเป็นเขาอยู่ในเขตอำเภอเมืองอุตรดิตถ์ลับแล น้ำปาด ฟากท่า ท่าปลาและอำเภอบ้านโคก (ประมาณ 20% ของพื้นที่ทั้งหมด)

เขตภูเขาและที่สูง อยู่ในบริเวณทางด้านเหนือ และทางตะวันออกของจังหวัด โดยเฉพาะเขตอำเภอเมืองอุตรดิตถ์ อำเภอลับแล น้ำปาด ฟากท่า ท่าปลา และอำเภอบ้านโคก (ประมาณ 60% ของพื้นที่ทั้งหมด)

1.3 การใช้พื้นที่

พื้นที่ทั้งหมด 4,899,120 ไร่ หรือ 7,838.592 ตารางกิโลเมตร เป็นอันดับที่ 11 ของ 17 จังหวัดภาคเหนือ : อันดับที่ 25 ของประเทศ

การใช้ที่ดิน

1) พื้นที่การเกษตร 1,678,663 ไร่ คิดเป็น 34.26% ของพื้นที่ทั้งหมด

- 1.1) พื้นที่นาข้าว 738,794 คิดเป็น 44.97% ของพื้นที่เกษตร
- 1.2) พื้นที่ปลูกพืชไร่ 628,297 คิดเป็น 38.25% ของพื้นที่เกษตร
- 1.3) พื้นที่ปลูกไม้ผล 133,846 คิดเป็น 8.15% ของพื้นที่เกษตร
- 1.4) พื้นที่ปลูกไม้ยืนต้น 133,631 คิดเป็น 8.13% ของพื้นที่เกษตร
- 1.5) พื้นที่ปศุสัตว์ 2,261 คิดเป็น 0.14% ของพื้นที่เกษตร
- 1.6) พื้นที่ประมง 5,907 คิดเป็น 0.36% ของพื้นที่เกษตร

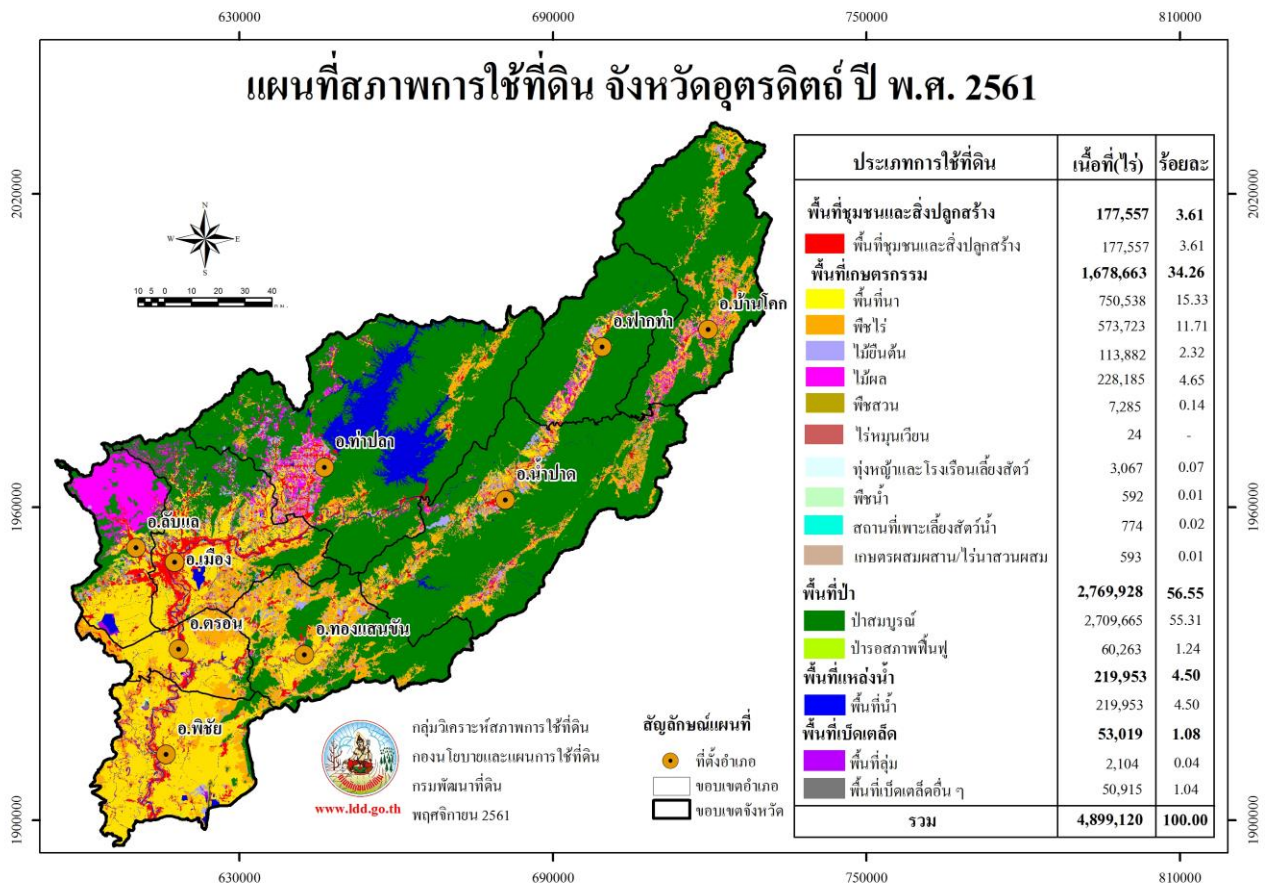
2) พื้นที่ชุมชน 177,557 ไร่ คิดเป็น 3.61% ของพื้นที่ทั้งหมด

3) พื้นที่ป่าไม้ 2,769,928 ไร่ คิดเป็น 56.55% ของพื้นที่ทั้งหมด

4) พื้นที่น้ำ 219,953 ไร่ คิดเป็น 4.55% ของพื้นที่ทั้งหมด

5) อื่นๆ 53,019 ไร่ คิดเป็น 1.08% ของพื้นที่ทั้งหมด

(ที่มา : ข้อมูลการใช้ที่ดิน กรมพัฒนาที่ดิน 2561)



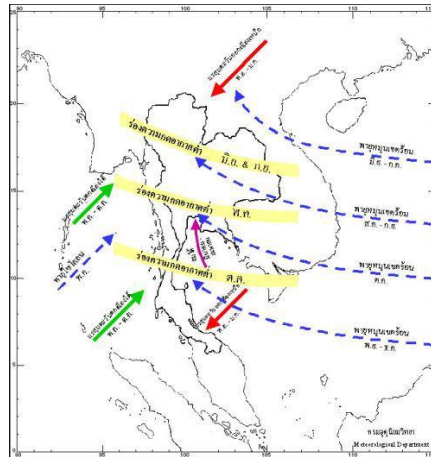
1.4 ลักษณะภูมิอากาศ

จังหวัดอุตรดิตถ์มีภูมิอากาศแบบร้อนชื้นสลับร้อนแห้งแล้ง หรือฝนเมืองร้อนเฉพาะฤดูเพราะได้รับอิทธิพลจากกระแสลมมรสุมตะวันออกเฉียงเหนือ และตะวันตกเฉียงใต้ มีความชื้น และความร้อนสูง ในฤดูร้อนอากาศจะร้อนจัด อุณหภูมิเฉลี่ย 35 องศาเซลเซียส อากาศเย็นสบายในฤดูหนาวและมีฝนตกชุกในฤดูฝน

ฤดูฝน ซึ่งเป็นฤดูที่เริ่มลงมือเพาะปลูกพืชเมืองร้อน จะเริ่มประมาณกลางเดือนพฤษภาคมและไปสิ้นสุดฤดูในเดือนกันยายนหรือต้นเดือนตุลาคมซึ่งเป็นช่วงฤดูฝนด้านที่ต้นลมจะได้รับปริมาณฝนมากกว่าด้านปลายลม ซึ่งฝนที่ตก อยู่ นั้นเป็นลักษณะของฝนภูเขา พื้นที่หน้าเขาจะได้รับฝนมากกว่าด้านหลังเขา ฝนที่ตกเป็นฝนจาก มรสุมตะวันตกเฉียงใต้ที่พัดมาจากอ่าวเบงกอล กับฝนจากพายุดีเปรสชันที่พัดจากทะเลจีนใต้

ฤดูหนาว เป็นฤดูของมรสุมตะวันออกเฉียงเหนือ เริ่มต้นประมาณกลางเดือนตุลาคมและสิ้นสุดประมาณเดือนกุมภาพันธ์ ฤดูหนาวในภาคเหนือมีลักษณะเห็นเด่นชัด กว่าภาคกลาง และภาคใต้ เพราะอยู่ใกล้แนวเคลื่อนที่ของอากาศหนาวเย็นที่เคลื่อนที่จากเขตความกดอากาศสูงในไซบีเรียและผ่านประเทศจีน

ฤดูร้อน เริ่มต้นประมาณกลางเดือนกุมภาพันธ์และไปสิ้นสุดประมาณกลางเดือนพฤษภาคม ในเดือนกุมภาพันธ์มรสุมตะวันออกเฉียงเหนือเริ่มอ่อนกำลังลง ทำให้ลมตะวันออกเฉียง ใต้จากทะเลจีนมีกำลังแรงขึ้น เป็นผลให้เกิดพายุฤดูร้อนขึ้นในภาคเหนือเป็นครั้งคราว ในเดือนมีนาคมและเมษายนอุณหภูมิในภาคเหนือขึ้นสูงมาก



สถิติปริมาณฝน ณ สถานีอุตุนิยมวิทยา จังหวัดอุตรดิตถ์ พ.ศ.2546 - 2558
 STATISTICS OF RAINFALL AT METEOROLOGY STATION, UTTARADIT PROVINCE: 2003 - 2015

รายการ	2546 (2003)	2547 (2004)	2548 (2005)	2549 (2006)	2550 (2007)	2551 (2008)	2552 (2009)	2553 (2010)	2554 (2011)	2555 (2012)	2556 (2013)	2557 (2014)	2558 (2015)
สถานีอุตุนิยมวิทยาอุตรดิตถ์ Uttaradit Meteorology Station													
ฝนรวม (มิลลิเมตร)	1,289.8	1,676.2	1,364.0	2,241.0	1,083.8	1,305.7	1,183.3	1,156.7	2,112.8	1,367.1	1,345.6	1,224.9	825.6
จำนวนวันฝนตก (วัน)	109	111	113	124	103	129	99	103	135	117	118	110	90
ฝนสูงสุด (มิลลิเมตร)	94.8	193.3	94.7	263.7	66.3	79.0	69.1	116.8	141.6	83.8	90.8	102.5	65.8

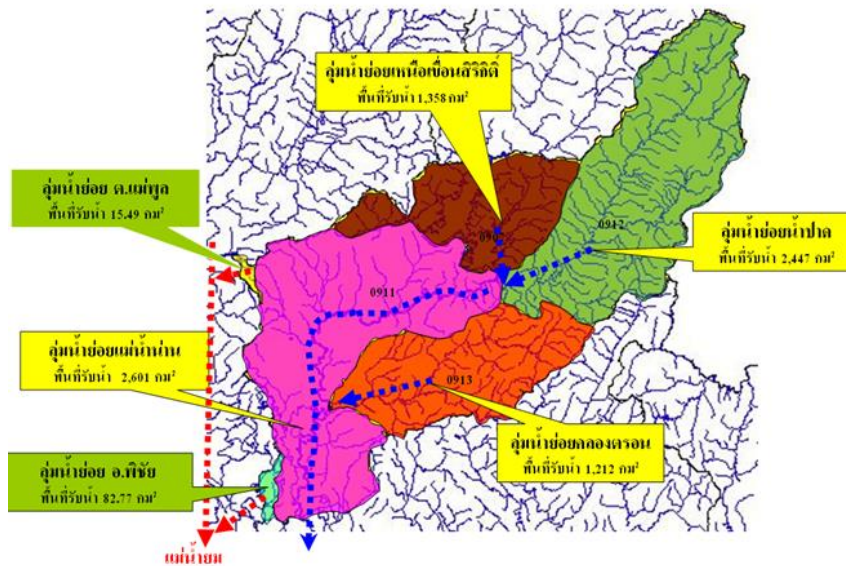
ที่มา: กรมอุตุนิยมวิทยา กระทรวงเทคโนโลยีสารสนเทศและการสื่อสาร
 Source: Meteorological Department, Ministry of Information and Communication Technology

1.5 ลุ่มน้ำในจังหวัดอุดรดิตถ์

ลุ่มน้ำในจังหวัดอุดรดิตถ์มี 2 ลุ่มน้ำคือ ลุ่มน้ำน่าน และ ลุ่มน้ำยม ซึ่งพื้นที่ส่วนใหญ่ของจังหวัดจะอยู่ในเขตลุ่มน้ำน่าน มีเพียงบางส่วนของพื้นที่อำเภอลับแล และ อำเภอพิชัย อยู่ในพื้นที่ลุ่มน้ำยม ซึ่งมีรายละเอียด ดังนี้

ลุ่มน้ำย่อย	พื้นที่รับน้ำ (ตร.กม.)	ปริมาณน้ำท่า ล้าน ลบ.ม.	ความจุที่เก็บกักได้ ล้าน ลบ.ม.	คิดเป็น % ที่เก็บกักได้
ลุ่มน้ำน่าน				
1.ลุ่มน้ำน่านส่วนที่ 3 (0907-เหนือเขื่อนสิริกิติ์)	1,358	305.22	-	-
2.น้ำปาด (0912)	2,447	434.18	2.59	0.6
3.คลองตรอน (0913)	1,212	379.87	60.29	15.87
4.แม่น้ำน่านส่วนที่ 4 (0911)	2,601	940.04	10	1.06
ลุ่มน้ำยม				
5.พื้นที่ ต.แม่พูล อ.ลับแล	15.49	6.37	-	-
6.พื้นที่ อ.พิชัย	82.77	24.16	0.44	1.82
รวม		2,089.84	73.32	3.51

ที่มา: โครงการชลประทานอุดรดิตถ์, พ.ศ. 2562



แหล่งน้ำสำคัญ

จังหวัดอุดรดิตถ์มีแม่น้ำน่านไหลผ่าน ซึ่งเป็นแม่น้ำที่ไหลมาจากจังหวัดน่าน เข้ามาทาง อำเภอท่าปลา และอำเภอน้ำปาด โดยมีแม่น้ำปาด ซึ่งมีต้นน้ำมาจากประเทศลาวและเป็นเขตติดต่อกับจังหวัดอุดรดิตถ์ ไหลผ่าน อำเภอฟากท่า อำเภอน้ำปาด ไหลลงมาบรรจบกับแม่น้ำน่าน จากนั้นลำน้ำน่านจะไหลผ่านลงมาทิศตะวันตกเข้าเขตอำเภอท่าปลา อำเภอเมือง อำเภอลับแล และไหลลงผ่านบริเวณที่ราบถึงที่ตั้งจังหวัดอุดรดิตถ์ แล้วไหลผ่าน อำเภอตรอน อำเภอพิชัย ไปยังจังหวัดพิษณุโลกเนื่องจากแม่น้ำน่านมักจะเปลี่ยนทางเดินของน้ำใน

อดีตบ่อยๆ จึงทำให้เกิดร่องรอยของทางน้ำเดิมอยู่เกิดเป็นหนองบึงเล็กๆ ซึ่งจะเห็นได้ชัดในบริเวณที่เป็นราบจากอำเภอเมือง อำเภอตรอนและอำเภอพิชัย

นอกจากนี้ยังมีคลอง ซึ่งไหลลงสู่มแม่น้ำน่าน เช่น คลองตรอน ซึ่งไหลผ่านพื้นที่บริเวณอำเภอตรอนจากทิศตะวันออกมาทางทิศตะวันตก คลองแม่พร่องไหลมาจากทิศเหนือของอำเภอลับแล ลงมาทางทิศใต้ นอกจากนี้ยังมีคลองน้ำริด คลองน้ำหมัน และลำห้วยที่เกิดจากภูเขาต่าง ๆ ซึ่งอยู่ทางทิศเหนือ ซึ่งจะมีน้ำเฉพาะในปัจจุบันนี้ราษฎรได้อาศัยน้ำในแม่น้ำน่าน คลองตรอนและน้ำปาด มาใช้ประโยชน์ในทางเกษตรกรรม และใช้ในครอบครัว เพราะมีน้ำอยู่ตลอดปี ส่วนลำห้วยต่าง ๆ จะมีน้ำเฉพาะในฤดูฝนเท่านั้น นอกจากนี้ยังมีหนองและบึงต่างๆ เช่น บึงมาย บึงกะโล่ บึงหล่ม บึงซ้อ บึงสกัด และหนองต่างๆ ซึ่งเกิดจากร่องรอยของแม่น้ำในอดีตที่เปลี่ยนทิศทางเดิมของน้ำ ซึ่งสามารถกักเก็บน้ำไว้ใช้ในฤดูแล้ง แต่ก็มีปริมาณน้ำไม่มากนัก ราษฎรยังใช้น้ำบาดาลบริโภคและใช้ในการเกษตรบ้างเล็กน้อย ระดับน้ำใต้ดินเฉลี่ยลึกประมาณ 3-5 เมตรเนื่องจากแม่น้ำน่านมีความสำคัญรองจากแม่น้ำปิงของภาคเหนือ ซึ่งไหลลงสู่มแม่น้ำเจ้าพระยาเช่นเดียวกัน ในปัจจุบันนี้มีการสร้างเขื่อนสิริกิติ์ขึ้นที่อำเภอท่าปลา และมีเขื่อนทดน้ำเป็นทอด ๆ จึงนับว่าโครงการลำน้ำน่านมีความสำคัญในด้านเกษตรกรรมเป็นอย่างมาก แหล่งน้ำที่สำคัญแบ่งของจังหวัดแบ่งเป็น 2 ประเภท ดังนี้

1) แหล่งน้ำผิวดิน

แหล่งน้ำผิวดินที่สำคัญของจังหวัดอุตรดิตถ์ เป็นแหล่งน้ำที่มีอยู่ตามธรรมชาติที่สำคัญ ดังนี้

1.1) แม่น้ำน่าน ต้นน้ำอยู่ที่อำเภอปัว-อำเภอท่าวังผา จังหวัดน่าน ไหลผ่านเข้ามาจังหวัดอุตรดิตถ์ที่อำเภอท่าปลา ลงมาทางใต้ของจังหวัด โดยไหลผ่านอำเภอเมืองอำเภอตรอนและอำเภอพิชัย ไปสู่อำเภอพิชัยโลก รวมความยาวของแม่น้ำที่ไหลผ่านจังหวัดอุตรดิตถ์ประมาณ 160 กิโลเมตร แม่น้ำสายนี้เปรียบเสมือนเส้นโลหิตใหญ่ของประชาชนในจังหวัด ประชาชนส่วนใหญ่อาศัยน้ำจากแม่น้ำน่านเป็นหลักในการเกษตรกรรมและการบริโภค ซึ่งกรมชลประทานได้ก่อสร้างเขื่อนสิริกิติ์ปิดกั้นแม่น้ำ อำเภอท่าปลา เพื่อกักเก็บน้ำไว้ใช้ในการเกษตรกรรมและผลิตกระแสไฟฟ้า ปัจจุบันเขื่อนอยู่ในความรับผิดชอบของการไฟฟ้าฝ่ายผลิต

1.2) แม่น้ำปาด ต้นกำเนิดของแม่น้ำปาดคือภูเขาทุ่งแล้ง ซึ่งเป็นภูเขาที่แบ่งเขตระหว่างประเทศไทยกับ สปป.ลาว ลำน้ำปาดไหลผ่านตำบลม่วงเจ็ดต้น อำเภอบ้านโคก อำเภอปากท่า และไหลผ่านอำเภอน้ำปาดไปบรรจบแม่น้ำน่าน ที่บ้านปากปาด อำเภอน้ำปาด บริเวณท้ายน้ำเขื่อนสิริกิติ์ ความยาวลำน้ำประมาณ 160.65 กิโลเมตร

1.3) คลองตรอน ต้นน้ำเกิดในภูเมียง ตำบลน้ำไผ่ อำเภอน้ำปาด ไหลผ่านอำเภอตรอนลงสู่มแม่น้ำน่านที่บ้านแก่ง ตำบลบ้านแก่ง อำเภอตรอน ความยาวลำน้ำประมาณ 125.50 กิโลเมตร

1.4) คลองฝาง เกิดจากเขาขุนฝาง บ้านเหล่าป่าสา ตำบลผาจุก ไปไปบรรจบแม่น้ำน่านที่บ้านปากฝาง ตำบลจี่วังงาม อำเภอเมือง

1.5) คลองน้ำริด ต้นน้ำเกิดจากเทือกเขาพลึง อำเภอเด่นชัย จังหวัดแพร่ ไหลผ่านบ้านปางต้นฝั้งมาบรรจบกับห้วยแม่เฉยที่ฝ้างตั้ง แล้วไหลผ่านบ้านด่านนาขามและบ้านน้ำริด ลงสู่มแม่น้ำน่านที่ตอนเหนือของมณฑลทหารบกที่ 35 อำเภอเมือง จังหวัดอุตรดิตถ์

1.6) คลองโพ เกิดจากเทือกเขาในเขตอำเภอลับแล ไหลผ่านบ้านม่อนดินแดง ตำบลท่าเสา ไปบรรจบแม่น้ำน่านที่วัดกลางธรรมสาร

1.7) ห้วยแม่พูล-คลองแม่พร่อง ต้นน้ำเกิดจากตำบลแม่พูลไหลผ่านตำบลแม่พูลมาบรรจบคลองแม่พร่องที่ตำบลฝายหลวง แล้วไหลผ่านตำบลทุ่งยั้ง ตำบลไผ่ล้อม ลงบึงมายังเขตตอนใต้ของอำเภอลับแลติดกับอำเภอตรอนและอำเภอพิชัย

1.8) คลองละมุง เป็นคลองระบายน้ำจากบึงมายและบริเวณทุ่งสามขา กับคลองต่างๆ ในเขตอำเภอศรีนคร จังหวัดสุโขทัย ลงสู่คลองละมุง ไหลลงสู่มแม่น้ำน่าน ที่บ้านปากคลอง ตำบลคอรุม อำเภอพิชัย ความยาวคลองละมุงประมาณ 35 กิโลเมตร

2) น้ำชลประทาน

แหล่งน้ำชลประทานที่สำคัญ คือ

2.1) เขื่อนสิริกิติ์ ซึ่งก่อสร้างขึ้นตามโครงการพัฒนาลุ่มแม่น้ำน่าน โดยสร้างปิดกั้นแม่น้ำน่านที่บริเวณตำบลผาเลือด อำเภอท่าปลา จังหวัดอุตรดิตถ์ เป็นเขื่อนดินที่ใหญ่ที่สุดในประเทศไทยและเป็นเขื่อนเอนกประสงค์ เพื่อใช้ประโยชน์ในการผลิตกระแสไฟฟ้าและการชลประทานเขื่อนสิริกิติ์เนื้อที่ประมาณ 284.8 ตารางกิโลเมตรหรือประมาณ 178,000 ไร่ เก็บน้ำได้สูงสุด 9,510 ล้านลูกบาศก์เมตร สร้างเสร็จเมื่อปี 2515

2.2) อ่างเก็บน้ำคลองตรอน ตั้งอยู่ที่บ้านห้วยแมง ต.น้ำไคร้ อ.น้ำปาด เป็นเขื่อนดินแกนดินเหนียว สันเขื่อนกว้าง 9.00 ม. ยาว 220 ม. สูง 48 ม. มีพื้นที่รับน้ำฝนเหนือที่ตั้งเขื่อน 265 ตารางกิโลเมตร เก็บกักน้ำได้สูงสุด 59 ล้านลูกบาศก์เมตรซึ่งก่อสร้างโดยกรมชลประทานในปี พ.ศ. 2537-2540

ข้อมูลพื้นที่ชลประทาน

โครงการ	จำนวน (แห่ง)	พื้นที่ (ไร่)	ปริมาณน้ำเก็บกัก (ล้าน ลบ.ม.)
โครงการชลประทานขนาดกลาง	7	59,447	63
สถานีสูบน้ำด้วยไฟฟ้า	120	256,034	-
โครงการชลประทานขนาดเล็ก	132	95,429	15.05
โครงการส่งน้ำ ยม-น่าน	1	52,239	-
รวม		463,149	78.05

พื้นที่โครงการชลประทานขนาดกลาง

ลำดับที่	โครงการ	พื้นที่ (ไร่)
1	ฝายน้ำริด	692
2	ฝายป่าไร่	1,600
3	โรงสูบน้ำบ้านเกาะ	34,446
4	อ่างเก็บน้ำห้วยแม่เฉย	1,681
5	ฝายน้ำปาด	1,500
6	อ่างเก็บน้ำคลองตรอน	18,028
7	โครงการช่วยเหลือผู้อพยพย้ายเขื่อนสิริกิติ์	15,000
	รวม	72,947

หมายเหตุ โครงการช่วยเหลือผู้อพยพย้ายเขื่อนสิริกิติ์ สูบน้ำเพื่อการอุปโภค – บริโภค จำนวน 1,500 ไร่

2. ข้อมูลการเมืองการปกครอง

จังหวัดอุตรดิตถ์แบ่งพื้นที่เพื่อการบริหารราชการส่วนภูมิภาคเป็น 9 อำเภอ 67 ตำบล 613 หมู่บ้าน โดยมีอำเภอดังนี้ อำเภอเมืองอุตรดิตถ์ พิชัย ตรอน ลับแล ท่าปลา น้ำปาด ฟากท่า บ้านโคก และอำเภอทองแสนขัน

การแบ่งเขตการบริหารราชการ 3 ระดับ คือ

1. ส่วนราชการบริหารส่วนกลาง ที่มีสำนักงานตั้งอยู่ในส่วนภูมิภาค จำนวน 60 หน่วยงาน
2. ส่วนราชการบริหารส่วนภูมิภาค จำนวน 33 หน่วยงาน
3. ส่วนราชการบริหารส่วนท้องถิ่น 80 แห่ง ประกอบด้วย
 - 3.1 องค์การบริหารส่วนจังหวัด จำนวน 1 แห่ง
 - 3.2 เทศบาลเมืองฯ จำนวน 1 แห่ง
 - 3.3 เทศบาลตำบล จำนวน 25 แห่ง
 - 3.4 องค์การบริหารส่วนตำบล จำนวน 53 แห่ง

ตาราง การแบ่งเขตการปกครองจังหวัดอุตรดิตถ์ พ.ศ.2562

อำเภอ	พื้นที่ ตร.กม.	ตำบล	หมู่บ้าน	เทศบาลเมือง/ ตำบล	อบต.	ระยะทางห่าง จากจังหวัด
เมืองอุตรดิตถ์ (รวม ทม./ทต.)	765.5	17	158	11	7	-
ตรอน	314.5	5	47	2	5	22 กม.
ท่าปลา	1,681.4	8	85	3	6	40 กม.
น้ำปาด	1,448.7	6	49	1	7	72 กม.
ฟากท่า	632.7	4	31	1	4	113 กม.
บ้านโคก	1,055.9	4	31	1	3	165 กม.
พิชัย	736.7	11	98	2	11	45 กม.
ลับแล	448.8	8	65	4	6	8 กม.
ทองแสนขัน	754.4	4	49	1	4	42 กม.
รวม 9 อำเภอ	7,838.6	67	613	26	53	

ที่มา : ที่ทำการปกครองจังหวัดอุตรดิตถ์

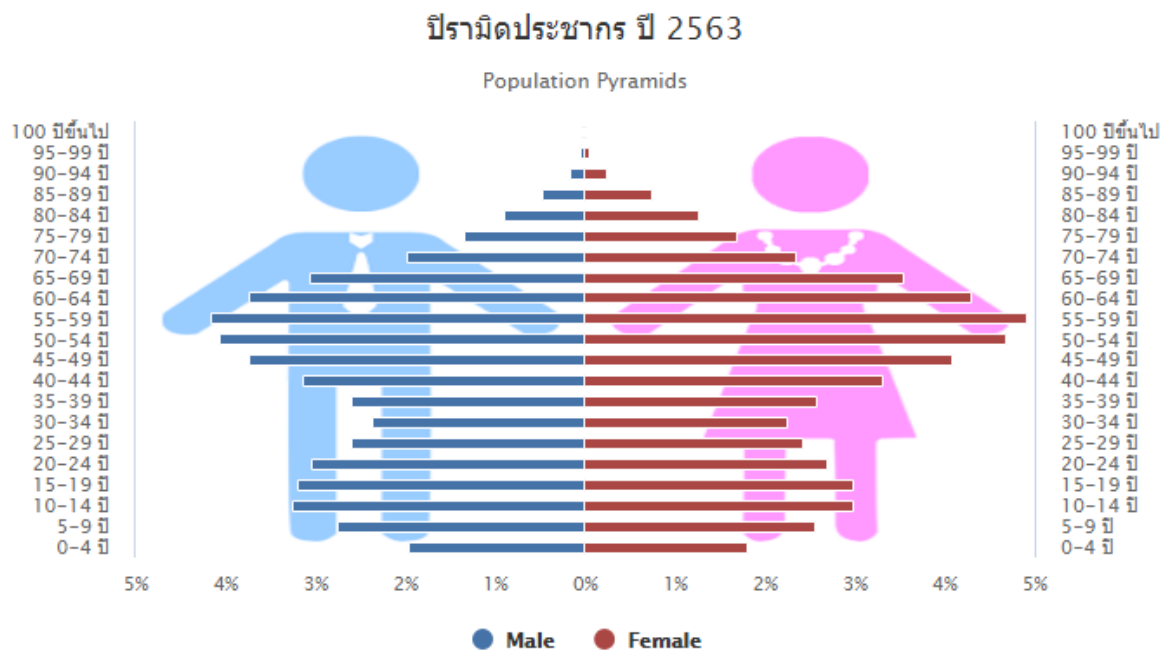
ประชากร จำนวนประชากรจังหวัดอุตรดิตถ์ ปี 2562 ประชากรทะเบียนราษฎร จำนวนทั้งสิ้น 454,352 คน เป็นชาย 222,490 คน คิดเป็นร้อยละ 48.96 และหญิง 231,862 คน คิดเป็นร้อยละ 51.04 อัตราส่วนเพศชายต่อเพศหญิง เท่ากับ 0.96 : 1.04 ประชากรสำรวจ 334,692 เป็นชาย 161,595 คน คิดเป็นร้อยละ 48.28 และหญิง 173,097 คน คิดเป็นร้อยละ 51.71 ประชากรสำรวมน้อยกว่าประชากรทะเบียนราษฎร เนื่องจากประชากรสำรวจเป็นประชากรที่มีชื่ออยู่ตามทะเบียนบ้านในเขตรับผิดชอบและอยู่จริง และเป็นประชากรที่มาอาศัยอยู่ในเขตรับผิดชอบแต่ทะเบียนบ้านอยู่นอกเขตรับผิดชอบ ส่วนประชากรทะเบียนราษฎรเป็นประชากรที่มีชื่ออยู่ในทะเบียนบ้านในเขตรับผิดชอบทั้งตัวอยู่จริงและตัวไม่อยู่ จึงทำให้ข้อมูลมีจำนวนแตกต่างกัน

จำนวนประชากรทะเบียนราษฎร ย้อนหลัง 3 ปี

อำเภอ	ประชากร ณ 1 มค. 2560			ประชากร ณ 1 มค. 2561			ประชากร ณ 1 มค. 2562		
	ชาย	หญิง	รวม	ชาย	หญิง	รวม	ชาย	หญิง	รวม
เมืองอุตรดิตถ์	72,630	77,211	149,841	72,248	77,070	149,318	71,966	76,751	148,717
ตรอน	16,696	17,635	34,331	16,664	17,599	34,263	16,527	17,576	34,103
ท่าปลา	21,950	21,878	43,828	21,925	21,922	43,847	21,780	21,927	43,707
น้ำปาด	18,438	18,345	36,783	18,415	18,314	36,729	18,251	18,213	36,464
ฟากท่า	7,198	7,339	14,537	7,174	7,334	14,508	7,076	7,272	14,348
บ้านโคก	7,430	7,165	14,595	7,435	7,181	14,616	7,224	6,832	14,056
พิชัย	37,363	39,303	76,666	37,222	39,222	76,444	36,897	39,101	75,998
ลับแล	27,168	28,242	55,410	27,090	28,249	55,339	26,934	28,158	55,092
ทองแสนขัน	16,072	16,134	32,206	15,977	16,051	32,028	15,835	16,032	31,867
รวม	224,945	233,252	458,197	224,150	232,942	457,092	222,490	231,862	454,352

ที่มา : <https://utt.hdc.moph.go.th/> ณ วันที่ 10 ธันวาคม 2562

ปิรามิดประชากรจังหวัดอุตรดิตถ์ ปี 2560



3. ลักษณะทางสังคมและวัฒนธรรม

3.1 ลักษณะทางสังคม

1) ยุคก่อนประวัติศาสตร์

ที่ราบลุ่มแม่น้ำน่านเป็นอีกบริเวณหนึ่งที่ปรากฏหลักฐานการเข้ามาอยู่ของมนุษย์ หลักฐานจากการสำรวจพบโดยกรมศิลปากร พบว่า ตามเส้นทางลำน้ำน่านบริเวณตอนใต้เขื่อนสิริกิติ์ลงมาที่แหล่งโบราณคดีบ้านวังแพวน แหล่งโบราณคดีแก่งตาน ตำบลผาเลือด อำเภอท่าปลา แหล่งโบราณคดีปางต้นผึ้ง และแหล่งโบราณคดีม่อนอารักษ์ อำเภอลับแล ได้พบหลักฐานการเข้ามาอยู่อาศัยของมนุษย์ในสมัยก่อนประวัติศาสตร์ที่มีการใช้เครื่องมือหินขัด คือ ประมาณ ๒,๕๐๐ – ๓,๐๐๐ ปีมาแล้ว แต่หลักฐานที่พบมีน้อยมาก สันนิษฐานได้เพียงว่า น่าจะเป็นที่อยู่อาศัยชั่วคราวของกลุ่มชนสมัยก่อนประวัติศาสตร์ในสังคมระบบเร่ร่อน จับสัตว์ หาปลา (Hunting and Gathering Society) ซึ่งยังไม่มีการตั้งถิ่นฐานที่แน่นอน อาศัยความอุดมสมบูรณ์จากธรรมชาติเพื่อดำรงชีวิต

ส่วนแหล่งโบราณคดีถ้ำกระตูก จากหลักฐานที่พบสันนิษฐานว่า คงจะใช้เป็นที่ฝังศพ ซึ่งน่าจะแยกจากแหล่งที่อยู่อาศัยของมนุษย์ในสมัยโบราณที่รู้จักการใช้เครื่องมือสำริดแล้ว จัดอยู่ในยุคสังคมกสิกรรมเช่นกัน

แหล่งโบราณคดีที่สำคัญอีกแห่งหนึ่ง คือ แหล่งภาพเขียนสีเขาตาพรหม ซึ่งปรากฏภาพเขียนสีในรูปแบบเชิงสัญลักษณ์แบบเดียวกับที่พบที่บ้านผือ จังหวัดอุดรธานี สันนิษฐานว่า น่าจะภาพเขียนสีของกลุ่มชนที่รู้จักทำการกสิกรรมแล้ว และภาพเขียนสีเหล่านี้ อาจจะเป็นภาพเขียนสีที่แสดงออกถึงการประกอบพิธีกรรมนั้น

การขุดพบกลองมโหระทึก กาน้ำ และพรางสำริด ที่บริเวณวัดเกษมจิตตาราม เมื่อ พ.ศ. ๒๔๗๐ นั้น น่าจะแสดงให้เห็นถึงความสัมพันธ์กับวัฒนธรรมดองซอนของเวียดนาม (Dong Son Culture) เนื่องจากกลองมโหระทึกนั้นเป็นหนึ่งในสัญลักษณ์ที่ใช้ในการประกอบพิธีกรรมของกลุ่มชนในสมัยโบราณ

เมื่อประมวลหลักฐานทางโบราณคดีเท่าที่ค้นพบแล้ว ทำให้ทราบในขั้นต้นว่า ในเขตพื้นที่จังหวัดอุดรติดได้เคยมีมนุษย์เข้ามาตั้งถิ่นฐานตั้งแต่สมัยก่อนประวัติศาสตร์ และน่าจะมีความสัมพันธ์เชื่อมโยงกันของหลักฐานทางโบราณคดีระหว่างท้องถิ่นต่าง ๆ โดยเฉพาะบริเวณที่ราบลุ่มแม่น้ำน่านและลำน้ำสาขา แสดงว่าชุมชนเหล่านี้ น่าจะมีการติดต่อสัมพันธ์กันระหว่างมนุษย์ในท้องถิ่น จนเกิดเป็นชุมชนขึ้นมา และมีความสัมพันธ์ไปถึงที่ราบลุ่มแม่น้ำโขง ซึ่งได้แก่ ดินแดนทางภาคอีสานเหนือของไทย แขวงไชยบุรีของลาว และอาจจะเลยไปถึงแหล่งวัฒนธรรมดองซอนในเวียดนามด้วย

การพบหลักฐานทางโบราณคดีในยุคโลหะ พบโบราณวัตถุ เครื่องมือเครื่องใช้และอาวุธ รวมทั้งเครื่องประดับ เช่น กำไล ตุ้มหู ที่ทำจากเหล็กและสำริด อาจจะกล่าวได้ว่า ยุคโลหะนี้เป็นช่วงสมัยที่บางชุมชนได้พัฒนาเข้าสู่ยุคประวัติศาสตร์ที่ประดิษฐ์อักษรสื่อสารกันได้ บางชุมชนก็ยังคงเป็นสมัยก่อนประวัติศาสตร์อยู่แต่คงมีการพัฒนาวิถีชีวิตให้ดีขึ้น มีการอยู่รวมเป็นชุมชน มีระบบการปกครอง มีผู้นำเป็นหัวหน้า มีการแบ่งชนชั้นในสังคม มีการติดต่อกับชุมชนอื่นที่อยู่ห่างไกลและมีการประกอบพิธีกรรมตามความเชื่อ ดังที่ได้พบหลักฐานคือ กลองมโหระทึกสำริด ซึ่งใช้ในพิธีกรรมขอฝนหรือพิธีศพ เรียกว่าวัฒนธรรมนี้ว่า “วัฒนธรรมดองซอน” (Dong Son Culture) ตามแหล่งที่พบครั้งแรกที่เวียดนาม แต่ก็ยังมีข้อสันนิษฐานบางประการในการขุดพบกลองมโหระทึกว่า เป็นไปได้หรือไม่ ที่อาจจะมีการเคลื่อนย้ายกลองมโหระทึกเหล่านี้เข้ามาพร้อมกับกลุ่มชนที่อพยพเข้ามาตั้งถิ่นฐานบริเวณนี้ เนื่องจากบริเวณที่ขุดพบกลองมโหระทึกนี้ ไม่พบเศษชิ้นส่วนของแม่พิมพ์ดินเผา , เศษตะกรัน (Slag) ที่เกิดจากการหลอมโลหะ หรือชิ้นส่วนเข้าหลอมโลหะดินเผาภายในบริเวณนี้ ซึ่งในอนาคตควรที่จะดำเนินการศึกษาขุดค้นทางโบราณคดีเพื่อให้ได้ข้อมูลที่ชัดเจนยิ่งขึ้น

ส่วนการตั้งถิ่นฐานของสมัยโลหะในระยะแรกคงเป็นการรวมตัวเป็นชุมชนเล็กๆ มีเครื่องมือเครื่องใช้ทำด้วยโลหะ ต่อมาเมื่อสามารถเพิ่มผลผลิตได้มากขึ้น จึงเริ่มมีการแลกเปลี่ยนค้าขายกับดินแดนทั้งใกล้เคียงและห่างไกลเพิ่มขึ้นด้วยเป็นผลให้ชุมชนขยายเติบโตขึ้น เกิดการขยายอำนาจไปยังชุมชนใกล้เคียง มีการรวมตัวกันสร้างคันดิน ขุดคูน้ำ เพื่อป้องกันการรุกรานจากชุมชนอื่นๆ ซึ่งแสดงถึงระบบของการควบคุมกำลังคน จนบางชุมชนสามารถขยายตัวกลายเป็นบ้านเมืองได้ในที่สุด

อย่างไรก็ตาม ในปัจจุบันแหล่งโบราณคดีเหล่านี้ยังไม่ได้มีการขุดค้นทางโบราณคดีเพิ่มเติมเพื่อดำเนินการศึกษาเก็บข้อมูลทางวิชาการอย่างเป็นระบบ หากในอนาคตได้รับการสนับสนุนงบประมาณเพื่อนำมาดำเนินงานขุดค้นทางโบราณคดี ข้อมูลที่ได้จากการขุดค้นจะช่วยให้เราเข้าใจและมองเห็นภาพรวมของการตั้งถิ่นฐานของมนุษย์ในสมัยก่อนประวัติศาสตร์ของจังหวัดอุดรดิตถ์ได้มากยิ่งขึ้น และสามารถนำเรื่องราวเหล่านั้นไปเผยแพร่ให้กับประชาชนและผู้สนใจได้ต่อไป

2) ยุคประวัติศาสตร์

ประชากรท้องถิ่นดั้งเดิมของจังหวัด คือชนพื้นถิ่นไทยสยามและไทยวน ผู้เป็นเจ้าของซากโครงกระดูกและเครื่องมือหินและสำริดสมัยก่อนประวัติศาสตร์ที่ค้นพบในจังหวัด ต่อมาพื้นที่ตั้งเมืองอุดรดิตถ์เป็นทางผ่านสำคัญมาตั้งแต่สมัยอารยธรรมดองซอน ทำให้มีการเคลื่อนย้ายผู้คนมาจากที่ต่างๆ มากขึ้น เรื่อยมาในสมัยทวารวดีและอาณาจักรขอมตั้งปรากฏหลักฐานเมืองโบราณที่เวียงเจ้าเงาะ จนมาในสมัยสมัยสุโขทัยได้มีเมืองเกิดขึ้นมากมาย เช่น เมืองฝาง เมืองทุ่งยั้ง เมืองตาชูชก และเมืองพิชัย และด้วยการเป็นเส้นทางการค้าทางน้ำทำให้ชาวเมืองอุดรดิตถ์ในสมัยโบราณมีที่มาจากหลายเผ่าพันธุ์ แต่กลุ่มชาติพันธุ์ที่มีวัฒนธรรมสืบเนื่องมาจนปัจจุบันคือไทยสยามจากอาณาจักรสุโขทัยที่อาศัยอยู่ในแถบอำเภอฟิชัย และไทยวนจากอาณาจักรล้านนาที่อพยพจากเชียงแสนมาอาศัยอยู่ในแถบอำเภอลับแล ชนสองกลุ่มนี้ตั้งถิ่นฐานขึ้นเป็นเมืองอย่างมั่นคงมาตั้งแต่สมัยสุโขทัยจนสมัยต้นกรุงรัตนโกสินทร์ ได้มีการกวาดต้อนผู้คนและการอพยพย้ายถิ่นฐานของกลุ่มชาติพันธุ์ล้านช้าง (ลาว) จากทั้งเมืองเวียงจันทน์และเมืองหลวงพระบาง ลงมาตั้งถิ่นฐานในเขตอำเภอต่างๆ ของจังหวัดมากขึ้น ได้แก่บริเวณอำเภอน้ำปาก อำเภอฟากท่า และอำเภอบ้านโคกในปัจจุบัน และได้มีชาวจีนโพ้นทะเลอพยพย้ายถิ่นฐานมาตั้งหลักแหล่งทำมาค้าขายในแถบเมืองท่ามากเป็นลำดับ จึงทำให้เมืองอุดรดิตถ์ในปัจจุบันกลายเป็นเมืองที่มีกลุ่มชนมากถึง 3 วัฒนธรรมที่อยู่ร่วมกันอย่างสงบสุข

3.2 การศึกษา

จังหวัดอุดรดิตถ์มีสถานศึกษารวมทั้งสิ้น 317 แห่ง มีครู/อาจารย์ จำนวน 4,046 คน นักเรียน นิสิต นักศึกษา 74,490 คน ซึ่งอัตราส่วน นักเรียน ต่อ ครู/อาจารย์ เป็น 18 : 1

จังหวัด	จำนวนนักเรียนนักศึกษาจำแนกตามระดับการศึกษา(คน)					
	ก่อนประถม	ประถมศึกษา	ม.ต้น	ม.ปลาย/ ปวช.	ปวส./อนุ/ ปริญญา	อื่นๆ
อุดรดิตถ์(รวม)	9,573	27,260	16,099	16,902	12,703	10,186
สพฐ.	5,765	18,534	3,446	81	-	-
สพม.	-	-	8,056	6,278	-	-
สช.	1,366	3,303	870	163	-	-
การศึกษาพิเศษ	-	-	-	-	-	302
สอศ.	-	-	-	6,320	3,873	-
สกอ.	638	1,032	105	-	8,387	-
กศน.	-	688	2,028	3911	-	9,884
อปท.อบจ.	1,753	3,625	1,510	149	-	-
อื่นๆ	51	78	84	-	443	-

คุณภาพการศึกษา

ค่าเฉลี่ยผลการประเมินคุณภาพการศึกษาขั้นพื้นฐาน เพื่อการประกันคุณภาพผู้เรียน (National Test : NT) ของนักเรียนชั้นประถมศึกษาปีที่ 3 ปีการศึกษา 2558 -2560

สังกัด	จำนวนโรงเรียนที่ เข้าสอบ		ด้านภาษา		ด้านคำนวณ		ด้านเหตุผล		รวม	
	ปี 59	ปี 60	ปี 59	ปี 60	ปี 59	ปี 60	ปี 59	ปี 60	ปี 59	ปี 60
สพฐ.	248	235	16.48	17.74	12.45	12.97	17.19	15.13	15.53	15.53
สพป.อต เขต 1	163	158	17.09	17.87	12.94	13.27	18.04	15.46	16.02	15.54
สพป.อต เขต 2	85	77	15.87	17.61	11.96	12.66	16.34	14.80	15.03	15.51

คะแนนเฉลี่ยผลการทดสอบทางการศึกษาระดับชาติขั้นพื้นฐาน(O-NET) เปรียบเทียบปีการศึกษา 2558- 2560 จำแนกตามรายวิชา 5 วิชาหลัก ระดับชั้นประถมศึกษาปีที่ 6

สังกัด	คะแนนเฉลี่ย O-Net														
	คณิตศาสตร์			วิทยาศาสตร์			อังกฤษ			สังคมศึกษา			ภาษาไทย		
	ปี 58	ปี 59	ปี 60	ปี 58	ปี 59	ปี 60	ปี 58	ปี 59	ปี 60	ปี 58	ปี 59	ปี 60	ปี 58	ปี 59	ปี 60
		40.47	37.12		41.22	39.12		34.59	36.34		46.68	ไม่สอบ		52.98	46.58
สพฐ.	44.03	40.10	37.32	40.97	41.28	39.41	38	31.83	33.14	48.38	45.00	ไม่สอบ	49.55	53.62	46.91
สช.	43.23	39.73	35.71	42.69	40.88	37.52	40.32	34.16	36.18	47.34	45.66		48.42	52.43	44.90
สกอ.	63.91	59.12	55.57	55.68	51.01	47.31	68.24	58.64	65.60	61.14	59.33		62.66	66.11	59.88
ท้องถิ่น	46.44	41.21	37.96	46.34	42.41	39.09	38.93	31.46	34.67	54.12	50.00		51.91	55.32	48.24
ตชด.	37	43.46	42.27	43.3	43.73	38.14	34	23.08	29.32	46.67	44.04		46.67	53.29	44.86

คะแนนเฉลี่ยผลการทดสอบทางการศึกษาระดับชาติขั้นพื้นฐาน (O-NET) เปรียบเทียบปีการศึกษา 2558- 2560 จำแนกตามรายวิชา 5 วิชาหลัก ระดับชั้นมัธยมศึกษาปีที่ 3

สังกัด	คะแนนเฉลี่ย O-Net														
	คณิตศาสตร์			วิทยาศาสตร์			อังกฤษ			สังคมศึกษา			ภาษาไทย		
	ปี 58	ปี 59	ปี 60	ปี 58	ปี 59	ปี 60	ปี 58	ปี 59	ปี 60	ปี 58	ปี 59	ปี 60	ปี 58	ปี 59	ปี 60
		29.31	26.3		34.99	32.28		31.8	30.45		49	ไม่สอบ		46.36	48.29
สพฐ.	32.22	29.91	26.71	38.14	34.98	32.83	30.38	31.26	30.27	46.42	48.81		42.57	46.72	50.12
สช.	26.42	23.25	20.91	32.08	32.22	30.08	28.1	28.13	28.01	41.44	42.47		40.17	41.17	45.88
สกอ.	33.63	28.40	31.00	38.86	39.44	36.40	35.14	36.67	37.60	48.57	52.44		43.75	47.17	51.70
ท้องถิ่น	27.67	24.00	21.25	33.22	31.81	30.42	26.79	27.95	26.91	43.33	43.79		41.07	42.60	45.28
พระพุทธศาสนา	22.72	19.48	19.00	30	31.18	24.88	26.8	28.12	23.13	43.87	38.00		32.47	33.47	35.69

คะแนนเฉลี่ยผลการทดสอบทางการศึกษาระดับชาติขั้นพื้นฐาน (O-NET) เปรียบเทียบปีการศึกษา 2558- 2559 จำแนกตามรายวิชา 5 วิชาหลัก ระดับชั้นมัธยมศึกษาปีที่ 6

สังกัด	คะแนนเฉลี่ย O-Net														
	คณิตศาสตร์			วิทยาศาสตร์			อังกฤษ			สังคมศึกษา			ภาษาไทย		
	ปี 58	ปี 59	ปี 60	ปี 58	ปี 59	ปี 60	ปี 58	ปี 59	ปี 60	ปี 58	ปี 59	ปี 60	ปี 58	ปี 59	ปี 60
		24.88	24.53		31.62	29.37		27.76	28.31		35.89	34.70		52.29	49.25
สพฐ.	26.43	24.69	23.89	33.96	31.98	29.17	24.35	26.99	27.51	39.95	36.05	34.27	50.15	53.21	50.25
สช.	19.92	21.04	16.89	32.45	30.00	25.17	21.22	23.70	21.62	38.03	33.50	29.21	44.02	49.65	39.70
ท้องถิ่น	21.91	19.29	18.46	-	27.43	26.13	-	24.29	25.22	-	30.29	31.36	-	42.43	44.33

คะแนนค่าเฉลี่ยผลการทดสอบการศึกษาระดับชาติทางด้านอาชีวศึกษา (V-NET = Vocational National Education Test) ปีการศึกษา 2558-2560

ที่	ชื่อสถานศึกษา	สังกัด	ค่าเฉลี่ย V-NETระดับ ปวช.			ค่าเฉลี่ย V-NET ระดับ ปวส.		
			ปี 2558	ปี 2559	ปี 2560	ปี 2558	ปี 2559	ปี 2560
				37.93	41.6		78.75	37.11
1	ลับแลพิทยาคม	สพม.		-	29.69	-	-	-
2	วิทยาลัยการอาชีพพิชัย	สอศ.	40.05	34.67	36.86	40.51	47.5	34.31
3	วิทยาลัยการอาชีพรัตนประสิทธิ์วิทย์	สอศ.	-	32.60	37.39	-	-	
4	วิทยาลัยเทคนิคอุตรดิตถ์	สอศ.	44.88	38.24	40.78	40.53	60.0	37.31
5	วิทยาลัยเทคโนโลยีอุตรดิตถ์	สอศ.	42.29	38.50	40.71	40.73	69.38	35.99
6	วิทยาลัยสารพัดช่างอุตรดิตถ์	สอศ.	43.81	35.01	40.10	41.67	53.75	34.04
7	วิทยาลัยอาชีวศึกษาอุตรดิตถ์	สอศ.	46.51	39.81	43.29	43.21	60.00	38.91
8	ศูนย์บริการการศึกษานอกอำเภอเมือง	สอศ.		-	42.27			
9	ศูนย์ฝึกและพัฒนาอาชีพราษฎรไทยฯ	สอศ.		34.23	34.06			

ผลการประเมินความสามารถด้านการอ่านออกของนักเรียนชั้นประถมศึกษาปีที่ 1 ปีการศึกษา 2560 จำแนกตามระดับและตามสังกัด

ที่	สังกัด	การอ่านออกเสียง	การอ่านรู้เรื่อง	รวม 2 สมรรถนะ
		คะแนนเฉลี่ยร้อยละ	คะแนนเฉลี่ยร้อยละ	คะแนนเฉลี่ยร้อยละ
1	ประเทศ	73.57	69.58	71.60
2	ศธ.ภาค	72.67	69.33	71.01
3	จังหวัด	78.25	77.18	77.71
4	สพป.อต เขต 1 (155)	78.13	79.41	78.77
5	สพป.อต เขต 2 (76)	75.30	67.85	71.58
6	เอกชน (7)	77.78	79.53	78.66
7	อุดมศึกษา(1)	77.44	85.71	81.58
8	ตำรวจตระเวนชายแดน (2)	98.10	84.27	91.18
9	ท้องถิ่น (8)	81.86	78.19	80.02

ที่มา : สำนักงานศึกษาธิการจังหวัดอุตรดิตถ์ ปีการศึกษา 2561

3.3 การศาสนา ประชากรของจังหวัดอุตรดิตถ์ส่วนใหญ่นับถือศาสนาพุทธ ประมาณร้อยละ 99.66 รองลงมาคือศาสนาคริสต์ และอิสลาม ประมาณ ร้อยละ 0.34

วัด สำนักสงฆ์ โบสถ์คริสต์ มัสยิด พระภิกษุและสามเณร เป็นรายอำเภอ พ.ศ.2558

อำเภอ	วัด	สำนักสงฆ์	โบสถ์คริสต์	มัสยิด	พระภิกษุ	สามเณร
เมืองอุตรดิตถ์	86	13	9	1	622	70
ตรอน	30	1	-	-	220	16
ท่าปลา	37	14	1	-	176	8
น้ำปาด	31	25	1	-	156	-0
พากท่า	24	7	1	-	69	1
บ้านโคก	9	20	-	-	69	1
พิชัย	57	6	-	-	436	7
ลับแล	40	3	2	-	212	45
ทองแสนขัน	26	6	4	-	189	7
รวม	340	95	18	1	2,149	155

ที่มา : สำนักงานพระพุทธศาสนาจังหวัดอุตรดิตถ์

3.4. ข้อมูลด้านสาธารณสุข

ข้อมูลสถานบริการสาธารณสุขของรัฐ

เครือข่ายบริการสุขภาพ	จำนวน รพ. (แห่ง)	จำนวนเตียง (เตียง)	ระดับการพัฒนา (service plan)	จำนวน รพ.สต. (แห่ง)	จำนวน สสข. (แห่ง)	จำนวน ศูนย์สุขภาพชุมชน: PCU (แห่ง)
1 เมืองอุดรดิตต์	1	620	A	21		2
2. ตรอน	1	30	F2	6		
3. ท่าปลา	1	30	F2	12		
4. น้ำปาด	1	30	F1	12	1	
5. ฟากท่า	1	30	F2	4		
6. บ้านโคก	1	30	F2	5	4	
7. พิชัย	1	60	F2	13		
8. ลับแล	1	30	F2	11		
9. ทองแสนขัน	1	30	F2	5		
10.รพ.สังกัด กระทรวงกลาโหม	1	60		0		
รวม	10	950		89	5	2

ที่มา : ข้อมูลจาก กลุ่มงานพัฒนายุทธศาสตร์สาธารณสุข สำนักงานสาธารณสุขจังหวัดอุดรดิตต์ ปี 2561 ณ วันที่ 10 ต.ค. 61

ระดับการพัฒนา (service plan)

ระดับ A หมายถึง โรงพยาบาลศูนย์

ระดับ F1 หมายถึง โรงพยาบาลชุมชนขนาดใหญ่ขนาดเตียง 90 -120 เตียง

ระดับ F2 หมายถึง โรงพยาบาลชุมชนขนาดกลาง ขนาดเตียง 30 - 90 เตียง

ข้อมูลพื้นฐานโรงพยาบาลในสังกัดสำนักงานสาธารณสุขจังหวัดอุดรดิตต์ ปี 2560 - ปี2561 (6 เดือน)

ที่	ชื่อหน่วยงาน	ประเภท Service plan	ปี 2560					ปี 2561				
			ค่าเฉลี่ย น้ำหนักสัมพัทธ์ 2560	จำนวน ผู้ป่วย ใน (ราย) 2560	วันนอน ผู้ป่วยใน 2560	ค่าน้ำหนัก สัมพัทธ์ที่ ปรับค่า ตามวันนอน	จำนวน ครั้งการ ให้บริการ ผู้ป่วย นอก 2560	ค่าเฉลี่ย น้ำหนัก สัมพัทธ์ 2561	จำนวน ผู้ป่วยใน (ราย) 2561	วันนอน ผู้ป่วย ใน 2561	ค่า น้ำหนัก สัมพัทธ์ที่ ปรับค่า ตามวันนอน	จำนวน ครั้งการ ให้บริการ ผู้ป่วย นอก
1	รพ.ฟากท่า	F2	0.5305	1,123	2,646	594.71	29,046	0.5375	549	1,496	295.08	21,464
2	รพ.บ้านโคก	F2	0.5739	1,401	3,546	756.36	31,157	0.5657	729	2,170	411.22	16,671
3	รพ.ทองแสนขัน	F2	0.6907	1,949	6,669	1,346.09	70,397	0.6884	843	2,642	580.30	38,737
4	รพ.ตรอน	F2	0.7331	1,192	3,818	866.54	84,817	0.7573	582	2,105	439.25	48,772
5	รพ.น้ำปาด	F1	0.6952	2,994	8,282	2,051.55	94,735	0.5631	1,540	3,883	867.18	53,624
6	รพ.ท่าปลา	F2	0.5244	2,884	7,107	1,512.37	95,552	0.581	1,483	4,229	861.05	50,174
7	รพ.ลับแล	F2	0.6457	2,709	9,481	1,749.24	116,502	0.7278	1,269	4,389	923.52	65,577
8	รพ.พิชัย	F2	0.6964	4,345	11,001	3,026.06	154,881	0.6605	1,948	5,008	1,286.56	78,674
9	รพ.อุดรดิตต์	A	1.7174	44,725	243,507	76,808.92	682,859	1.8056	21,244	115,345	38,356.96	308,090

ที่มา : โปรแกรม DRG index กลุ่มงานประกันสุขภาพ สำนักงานสาธารณสุขจังหวัดอุดรดิตต์ ณ 12 มิถุนายน 2561

สถานะสุขภาพ

สถิติชีพ	จำนวน(อัตรา)		
	2559	2560	2561
1.เกิดมีชีพ (อัตรา : พันประชากร)	3,165 (6.89)	3,088 (6.74)	2,019 (4.42)
2.ตาย (อัตรา : พันประชากร)	4,317 (9.39)	3,803 (8.30)	2,766 (6.05)
3.เพิ่ม (อัตรา : ร้อยประชากร)	-1,152 (-0.25)	-715 (-0.16)	-747 (-0.16)

ที่มา : ข้อมูล โปรแกรม HDC สำนักงานสาธารณสุขจังหวัดอุตรดิตถ์ ณ วันที่ 12 ตุลาคม 2561

จังหวัดอุตรดิตถ์ อัตราเกิดมีชีพและอัตรามรตายนี้นแนวโน้มลดลง อัตราเพิ่มคงที่

รายละเอียด	ปี 2558	ปี 2559	ปี 2560	ปี 2561
- เด็กเกิดมีชีพ (ราย)	3,341	3,146	3,120	2,232
- มารดาตาย (ราย)	0	1	2	0
- อัตราส่วนมารดาตายต่อการเกิดมีชีพ แสนคน	0.00	31.79	64.10	0.00
- อัตราตายมารดาจากการตกเลือดหลังคลอดเป็น 0	0	0	0	0
- ทารกแรกเกิดตาย (ราย)	13	12	10	12
- อัตราตายต่อการเกิดมีชีพพันคน	3.89	3.81	3.21	5.37

ที่มา : ข้อมูลการคลอดจากสถานบริการสาธารณสุข จังหวัดอุตรดิตถ์ ณ เดือน มิถุนายน 2561

จังหวัดอุตรดิตถ์ ไม่พบมารดาตาย ตั้งแต่ ปีงบประมาณ 2556 – 2558 แต่ ในปี 2559 พบมารดาตาย 1 คน ณ โรงพยาบาลอุตรดิตถ์ พบว่าสาเหตุแม่ตาย โดยตรงจากการตั้งครรภ์และการคลอด เป็นการตายที่มีสาเหตุโรคแทรกซ้อนทางสูติกรรมในระหว่างการตั้งครรภ์ จากภาวะน้ำคร่ำอุดหลอดเลือด และเป็นผู้ป่วยที่มีความเสี่ยงสูงจาก B24 ,ปี 2560 พบมารดาตาย 2 ราย สาเหตุมารดาตายรายที่ 1 เป็น เหตุตายโดยอ้อมจากการตั้งครรภ์และการคลอด เป็นการตายที่เกิดจากโรคที่เป็นมาก่อนการตั้งครรภ์ หรือโรคที่ไม่ใช่เป็นเหตุตายโดยตรงจากการตั้งครรภ์ และการคลอดแต่การตั้งครรภ์หรือการคลอดมีผลเกี่ยวข้องทำให้โรครุนแรงขึ้นในระยะหลังคลอด 1 วัน จากโรคหัวใจ ระหว่างตั้งครรภ์ โดยขาดการตรวจร่างกายประเมินความเสี่ยงโรคอื่นๆคือ ไม่ได้ฟังปอดและหัวใจ (เอกซเรย์ ก1-CE) จึงเป็นแนวทางพัฒนางานอนามัยแม่และเด็ก ปีงบประมาณ 2561 ว่าการฝากครรภ์ทุกรายจะต้องพบแพทย์ เพื่อตรวจร่างกายเบื้องต้นเพื่อคัดกรองความเสี่ยงโรคอื่นๆ นอกเหนือจากการประเมินความเสี่ยงในการฝากครรภ์ตามมาตรฐาน WHO และสาเหตุมารดาตายรายที่ 2 เกิดจากภาวะน้ำคร่ำอุดหลอดเลือด และในปีงบประมาณ 2561 นี้ (ต.ค. 2560 - พ.ค. 2561) ไม่มีมารดาเสียชีวิต

จากข้อมูลจังหวัดอุตรดิตถ์ ปี 2561 พบทารกแรกเกิดเสียชีวิต 4 ราย คลอดก่อนกำหนด และน้ำหนักตัวน้อยกว่า 2,500 กรัม 3 รายส่งผลให้ทารกเสียชีวิตด้วยสาเหตุ ปอดบวมตั้งแต่กำเนิดแบบรุนแรง 2 ราย, IVH 1 ราย และมีทารก 1 ราย อายุครรภ์ 40 สัปดาห์ เสียชีวิตด้วยสาเหตุหลอดลมตีบ

ปัญหาคือ 1) พบในทารกเกิดก่อนกำหนดน้ำหนักตัวน้อยมากเป็นหลัก 2) ภาวะติดเชื้อจากการดาวน์ด้วย 3) ในทารกครบกำหนดมีสาเหตุหลักจากความพิการกำเนิดซึ่งต้องเฝ้าระวังรักษา ที่ซับซ้อน 4) การขาดออกซิเจน

อายุคาดเฉลี่ยของประชากรจังหวัดอุตรดิตถ์ ปี พ.ศ.2561 (11 เดือน ณ สิงหาคม 2561)

กลุ่มอายุ	อายุคาดเฉลี่ย (Expectation of Life)			อายุคาดเฉลี่ย สุขภาพดี (HALE)
	ชาย	หญิง	รวม	รวม
<1	75.30	82.64	78.97	68.06
1-4	74.46	82.03	78.25	67.31
5-9	70.61	78.16	74.38	63.51
10-14	65.78	73.16	69.47	58.76
15-19	60.95	68.30	64.63	54.12
20-24	56.26	63.48	59.87	49.51
25-29	51.61	58.61	55.11	44.91
30-34	46.95	53.78	50.36	40.33
35-39	42.38	48.99	45.69	35.84
40-44	38.03	44.12	41.08	31.46
45-49	33.87	39.53	36.70	27.29
50-54	29.84	35.01	32.42	23.19
55-59	25.87	30.57	28.22	19.28
60-64	22.22	26.27	24.24	15.66
65-69	18.97	22.18	20.58	12.37
70-74	15.88	18.59	17.23	9.30
75-79	13.20	15.41	14.31	6.49
80+	11.19	12.81	12.00	3.66

ที่มา : มหาดไทย ข้อมูล ณ วันที่ 10 ตุลาคม 2561

อายุคาดเฉลี่ย : อายุคาดเฉลี่ยเมื่อแรกเกิด(ความยืนยาวของชีวิตตั้งแต่แรกเกิดตาย) ของประชากรจังหวัดอุตรดิตถ์ ปี 2561 เพศชาย มีอายุคาดเฉลี่ยเมื่อแรกเกิด 76ปี เพศหญิง มีอายุคาดเฉลี่ยเมื่อแรกเกิด 83 ปี ในภาพรวมทั้งเพศชายและเพศหญิง มีอายุคาดเฉลี่ยเมื่อแรกเกิดเท่ากับ 79 ปี อายุคาดเฉลี่ยของประชากรสุขภาพดี ของจังหวัดอุตรดิตถ์เท่ากับ 68 ปี

จำนวนและอัตราตายต่อประชากรแสนคน จำแนกตามกลุ่มสาเหตุการตาย ของประชากรจังหวัดอุดรดิตถ์
ปี พ.ศ. 2558 – 2561 (11เดือน)

ลำดับ	รหัส	ชื่อโรค	2559		2560		2561	
			จำนวน	อัตรา	จำนวน	อัตรา	จำนวน	อัตรา
1	R99	สาเหตุการตายอื่นที่ไม่ชัดเจนและไม่ระบุรายละเอียด	973	211.67	1064	232.21	923	201.93
2	J189	ปอดบวม ไม่ระบุรายละเอียด	249	54.17	234	51.07	237	51.85
3	A419	การติดเชื้อในกระแสเลือด ไม่ระบุชนิด	191	41.55	243	53.03	163	35.66
4	I619	เลือดออกในสมอง ไม่ระบุรายละเอียด	109	23.71	137	29.90	138	30.19
5	R54	วัยชรา	195	42.42	133	29.03	137	29.97
6	G319	โรคเสื่อมอื่นของระบบประสาท ไม่ระบุรายละเอียด	23	5.00	36	7.86	130	28.44
7	C349	เนื้องอกร้ายของหลอดลมหรือปอด ไม่ระบุตำแหน่ง	75	16.32	110	24.01	108	23.63
8	N189	ไตวายเรื้อรัง ไม่ระบุรายละเอียด	26	5.66	55	12.00	78	17.06
9	I259	โรคหัวใจขาดเลือดเรื้อรัง ไม่ระบุรายละเอียด	61	13.27	79	17.24	73	15.97
10	V892	บุคคลบาดเจ็บในอุบัติเหตุยานยนต์ไม่ระบุชนิด การจราจร	45	9.79	66	14.40	73	15.97
11	C229	เนื้องอกร้ายของตับ ไม่ระบุรายละเอียด	68	14.79	97	21.17	73	15.97
12	I639	เนื้อสมองตายเพราะขาดเลือด ไม่ระบุรายละเอียด	36	7.83	42	9.17	58	12.69
13	Y349	เหตุการณ์ที่ไม่ระบุรายละเอียด ไม่ทราบเจตนา สถานที่ไม่ระบุรายละเอียด	56	12.18	61	13.31	52	11.38
14	N19	ไตวายที่ไม่ระบุรายละเอียด	28	6.09	43	9.38	45	9.84
15	I255	โรคกล้ามเนื้อหัวใจเพราะขาดเลือด	15	3.26	36	7.86	45	9.84
16	K746	ตับแข็งแบบอื่นและที่ไม่ระบุรายละเอียด	45	9.79	59	12.88	39	8.53
17	I10	ความดันโลหิตสูงไม่ทราบสาเหตุ (ปฐมภูมิ)	18	3.92	27	5.89	36	7.88
18	I251	โรคหัวใจจากหลอดเลือดแดงแข็ง	18	3.92	31	6.77	36	7.88
19	K922	เลือดออกในกระเพาะอาหารและลำไส้ ไม่ระบุ รายละเอียด	44	9.57	75	16.37	34	7.44
20	C509	เนื้องอกร้ายของเต้านม ไม่ระบุตำแหน่ง	12	2.61	35	7.64	33	7.22
21	C260	เนื้องอกร้ายของลำไส้ ไม่ระบุว่าเป็นส่วนใด	32	6.96	24	5.24	31	6.78

ที่มา : ข้อมูลการตายจากมรณบัตร กรมการปกครอง ปี 2558 – 2561 (ณ สิงหาคม 2561)

สาเหตุการตายของประชาชนในจังหวัดอุดรดิตถ์ กลุ่มโรคที่เป็นสาเหตุการตายที่สำคัญโดยไม่นับสาเหตุการตายที่มาจากชราภาพหรือไม่ทราบสาเหตุ ได้แก่ อันดับที่ 1 ปอดบวม ไม่ระบุรายละเอียด อันดับที่ 2 การติดเชื้อในกระแสเลือด ไม่ระบุชนิด อันดับที่ 3 เลือดออกในสมอง ไม่ระบุรายละเอียด อันดับที่ 4 โรคเสื่อมอื่นของระบบประสาท ไม่ระบุรายละเอียด และอันดับที่ 5 เนื้องอกร้ายของหลอดลมหรือปอด ไม่ระบุตำแหน่ง

จำนวนครั้งและอัตราป่วยต่อประชากร 1,000 คน ของผู้ป่วยนอกจำแนกตามกลุ่มสาเหตุการป่วยจังหวัดอุตรดิตถ์ พ.ศ. 2558 - 2561

ลำดับ	โรค	2559		2560		2561	
		จำนวน	อัตรา	จำนวน	อัตรา	จำนวน	อัตรา
1	ความดันโลหิตสูงที่ไม่มีสาเหตุ	268,037	583.10	275,090	600.37	228,523	499.95
2	เบาหวาน	148,785	323.68	150,931	329.40	125,104	273.70
3	เนื้อเยื่อผิดปกติ	120,194	261.48	127,015	277.21	108,960	238.38
4	ความผิดปกติอื่น ๆ ของฟันและโครงสร้าง	78,498	170.77	82,420	179.88	70,332	153.87
5	การติดเชื้อของทางเดินหายใจส่วนบนแบบเฉียบพลันอื่น ๆ	91,450	198.95	87,204	190.32	69,957	153.05
6	พยาธิสภาพของหลังส่วนอื่น ๆ	55,971	121.76	58,746	128.21	51,923	113.59
7	การบาดเจ็บระบุเฉพาะอื่น ๆ ไม่ระบุเฉพาะและหลายบริเวณในร่างกาย	60,014	130.56	59,090	128.96	46,495	101.72
8	โรคอื่น ๆ ของหลอดเลือดอาหาร กระเพาะและดูโอเดนม	45,221	98.38	44,431	96.97	32,726	71.60
9	ความผิดปกติของต่อมไร้ท่อ โภชนาการและเมตาบอลิกอื่น ๆ	29,256	63.65	28,440	62.07	25,806	56.46
10	ฟันผุ	36,530	79.47	37,103	80.98	25,277	55.30
11	โรคอื่น ๆ ของผิวหนังและเนื้อเยื่อใต้ผิวหนัง	33,781	73.49	30,265	66.05	21,778	47.64
12	คออักเสบเฉียบพลันและต่อมทอนซิลอักเสบเฉียบพลัน	67,110	145.99	41,302	90.14	17,443	38.16
13	โรคข้อเสื่อม	15,860	34.50	17,386	37.94	17,270	37.78
14	ความผิดปกติทางจิตและพฤติกรรมอื่น ๆ	14,535	31.62	16,766	36.59	14,810	32.40
15	ข้ออักเสบรูมาตอยและข้ออักเสบหลายข้อ	17,922	38.99	17,518	38.23	13,754	30.09
16	โรคหลอดลมอักเสบ ถุงลมโป่งพองและปอดชนิดอุดกั้นแบบเรื้อรังอื่น	16,707	36.35	17,029	37.17	13,144	28.76
17	เยื่อปอดอักเสบและความผิดปกติของเยื่อปอดอื่น ๆ	16,330	35.53	15,997	34.91	10,874	23.79
18	จิตเภท พฤติกรรมแบบจิตเภทและความหลงผิด	12,809	27.87	12,925	28.21	10,453	22.87
19	ภูมิคุ้มกันบกพร่องเนื่องจากไวรัส (HIV)	12,911	28.09	13,412	29.27	10,443	22.85
20	โรคหืด	12,822	27.89	13,023	28.42	10,424	22.81
21	โลหิตจางอื่น ๆ	11,715	25.49	12,810	27.96	9,703	21.23
22	ความผิดปกติทางอารมณ์	10,259	22.32	11,297	24.66	9,105	19.92
23	โรคอักเสบติดเชื้อของผิวหนังและเนื้อเยื่อใต้ผิวหนัง	12,371	26.91	10,399	22.70	8,537	18.68
24	ไตวาย	9,828	21.38	10,548	23.02	8,244	18.04
25	กระเพาะอาหารอักเสบและดูโอเดนมอักเสบ	12,887	28.04	11,612	25.34	7,889	17.26

ที่มา : ข้อมูลจาก Data Center สำนักงานสาธารณสุขจังหวัดอุตรดิตถ์ ณ ตุลาคม 2561

สาเหตุการป่วย

จากการประมวลผลข้อมูลผู้ป่วยนอก จังหวัดอุตรดิตถ์ช่วงระยะเวลา 3 ปี พบว่า 5 ลำดับแรกของกลุ่มโรคที่เป็นสาเหตุการเจ็บป่วยของประชาชนในจังหวัดอุตรดิตถ์ คือ ความดันโลหิตสูงที่ไม่มีสาเหตุ, เบาหวาน, เนื้อเยื่อผิดปกติ, ความผิดปกติอื่น ๆ ของฟันและโครงสร้าง, การติดเชื้อของทางเดินหายใจส่วนบนแบบเฉียบพลันอื่น ๆ สาเหตุป่วย 5 อันดับโรคแรกมีแนวโน้มคงที่

สถานการณ์โรคที่ต้องเฝ้าระวังทางระบาดวิทยา

จำนวนป่วย อัตราป่วยต่อประชากรแสนคน ด้วยโรคที่ต้องเฝ้าระวังทางระบาดวิทยา จังหวัดอุดรดิตถ์

ลำดับ	โรค	ปี 2559		ปี 2560		ปี 2561	
		จำนวน	อัตราป่วย/แสน ปชก.	จำนวน	อัตราป่วย/แสน ปชก.	จำนวน	อัตราป่วย/แสน ปชก.
1	อุจจาระร่วง	6,514	1410.67	5,422	1174.19	5468	1196.26
2	ปอดบวม	2,768	599.44	2,681	580.60	2189	478.90
3	ไข้หวัดใหญ่	2,756	596.84	2,258	488.99	2085	456.14
4	ไข้ไม่ทราบสาเหตุ	3,312	717.25	1,922	416.23	1989	435.14
5	ตาแดง	1,011	218.94	830	179.75	624	136.52
6	อาหารเป็นพิษ	911	197.29	645	139.68	702	153.58
7	โรคอีสุกอีใส	371	80.34	446	96.59	431	94.29
8	มือ เท้า ปาก	627	135.78	332	71.90	449	98.23
9	โรคไข้เลือดออก	250	54.14	240	51.97	248	54.27
10	หนองในแท้	53	11.48	68	14.73	53	11.59

ที่มา : งานระบาดวิทยา กลุ่มงานควบคุมโรคติดต่อสาธารณสุข

โรคที่ต้องเฝ้าระวังทางระบาดวิทยา 3 ลำดับแรกตลอด 3 ปีที่ผ่านมา ได้แก่ อุจจาระร่วง, ปอดบวม, ไข้หวัดใหญ่ โรคที่มีแนวโน้มเพิ่มขึ้น ได้แก่ อาหารเป็นพิษ , มือเท้าปาก , ไข้เลือดออก

3.5 ข้อมูลแรงงานและการประกันสังคม

(ที่มา : รายงานสถานการณ์แรงงานและดัชนีชี้วัดภาวะแรงงานจังหวัดอุดรดิตถ์ ไตรมาส 3/2560 สำนักงานแรงงานจังหวัดอุดรดิตถ์)

1) การจัดหางานในประเทศ

ปี 2561 มีนายจ้างสถานประกอบการแจ้งตำแหน่งงานว่างผ่านสำนักงานจัดหางานจังหวัดอุดรดิตถ์ จำนวน 2,181 อัตรา ในส่วนของผู้ลงทะเบียนสมัครงาน จำนวน 1,616 คน ผู้ได้รับการบรรจุงาน จำนวน 1,375 คน คิดเป็นร้อยละ 63.04 ของตำแหน่งงานว่าง และคิดเป็นร้อยละ 85.08 ของผู้ลงทะเบียนสมัครงาน

ตำแหน่งงานว่าง ผู้ลงทะเบียนสมัครงาน และบรรจุงาน ปี 2561 จังหวัดอุดรดิตถ์

กิจกรรม	รวม	ชาย	หญิง	ไม่ระบุ
ตำแหน่งงานว่าง (ตำแหน่ง)	2,181	450	515	1,216
ผู้ลงทะเบียนสมัครงาน (คน)	1,616	694	922	-
ได้บรรจุงาน (คน)	1,375	618	757	-
ร้อยละบรรจุงาน	85.08	-	-	-

ประเภทอุตสาหกรรมหรือประเภทกิจการ ที่มีความต้องการจ้างงานมากที่สุด 5 อันดับแรก คือ การบริหารราชการ และการป้องกันประเทศ จำนวน 391 อัตรา การโทรคมนาคม จำนวน 315 อัตรา การขายปลีก ยกเว้นยานยนต์และจักรยานยนต์ จำนวน 290 อัตรา การผลิตผลิตภัณฑ์อาหาร จำนวน 165 อัตรา การขายส่ง ยกเว้นยานยนต์ และจักรยานยนต์ จำนวน 112 อัตรา ตามลำดับ

ตำแหน่งงานว่างในจังหวัดอุดรดิตถ์ จำแนกตามอุตสาหกรรม ปี 2561 จังหวัดอุดรดิตถ์

ลำดับ	ประเภทอุตสาหกรรม	ตำแหน่งงานว่าง (อัตรา)
1	การบริหารราชการ และการป้องกันประเทศ	391
2	การโทรคมนาคม	315
3	การขายปลีก ยกเว้นยานยนต์และจักรยานยนต์	290
4	การผลิตผลิตภัณฑ์อาหาร	165
5	การขายส่ง ยกเว้นยานยนต์ และจักรยานยนต์	112

ประเภทอาชีพ ที่มีความต้องการจ้างงานมากที่สุด 5 อันดับแรก คือ แรงงานก่อสร้างอาคารและสิ่งปลูกสร้าง จำนวน 1323 อัตรา เจ้าหน้าที่สำนักงานอื่น ๆ จำนวน 246 อัตรา ตัวแทนฝ่ายขายด้านเทคนิคและการค้า จำนวน 179 อัตรา พนักงานขายของหน้าร้าน และพนักงานสาธิตผลิตภัณฑ์ จำนวน 172 อัตรา และเจ้าหน้าที่บันทึกข้อมูลจำนวน 151 อัตรา ตามลำดับ (ตารางที่ 3)

ตำแหน่งงานว่างในจังหวัดอุดรดิตถ์ จำแนกตามประเภทอาชีพ ปี 2561 จังหวัดอุดรดิตถ์

ลำดับ	ประเภทอาชีพ	ตำแหน่งงานว่าง (อัตรา)
1	แรงงานก่อสร้างอาคารและสิ่งปลูกสร้าง	323
2	เจ้าหน้าที่สำนักงานอื่น ๆ	246
3	ตัวแทนฝ่ายขายด้านเทคนิคและการค้า	179
4	พนักงานขายของหน้าร้าน และพนักงานสาธิตผลิตภัณฑ์	172
5	เจ้าหน้าที่บันทึกข้อมูล	151

แรงงานต่างด้าว

คนต่างด้าวที่ยื่นขอใบอนุญาตทำงานจังหวัดอุดรดิตถ์ ปีงบประมาณ พ.ศ. 2561 มีคนต่างด้าวยื่นขอใบอนุญาตทำงาน จำนวน 1,030 คน ประกอบด้วย 6 กลุ่ม ดังนี้

1) คนต่างด้าวซึ่งได้รับอนุญาตให้เข้ามาในราชอาณาจักรเป็นการชั่วคราวตามกฎหมายคนเข้าเมือง กลุ่มระดับฝีมือชำนาญการ จำนวน 63 คน

2) คนต่างด้าว ซึ่งได้รับอนุญาตให้เข้ามาในราชอาณาจักรเป็นการชั่วคราวตามกฎหมายคนเข้าเมือง กลุ่มคนต่างด้าวมาทำงานกับนายจ้างในประเทศตามบันทึกความเข้าใจว่าด้วยความร่วมมือในการจ้างแรงงานระหว่างรัฐ (MOU) จำนวน 323 คน

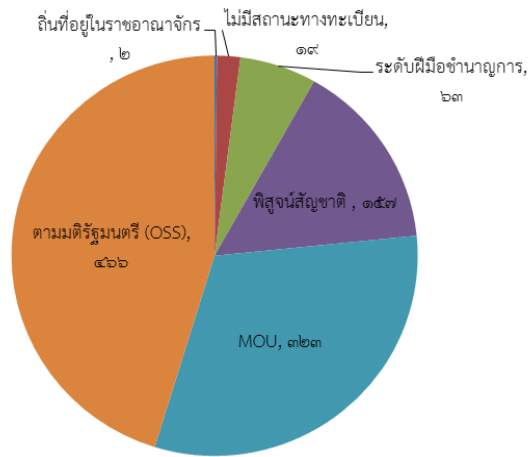
3) คนต่างด้าวซึ่งได้รับอนุญาตให้เข้ามาในราชอาณาจักรเป็นการชั่วคราวตามกฎหมายคนเข้าเมือง กลุ่มคนต่างด้าวผ่านการพิสูจน์สัญชาติ จำนวน 157 คน

4) คนต่างด้าวเข้ามาหรืออยู่ในราชอาณาจักรโดยไม่ได้รับอนุญาตตามกฎหมายคนเข้าเมืองแต่ได้รับอนุญาตให้พักอาศัยในราชอาณาจักรเพื่อรอการส่งกลับ กลุ่มคนต่างด้าวทำงานตามประเภทรัฐมนตรีกำหนด (One Stop Service) ซึ่งผ่านการพิสูจน์สัญชาติ จำนวน 466 คน

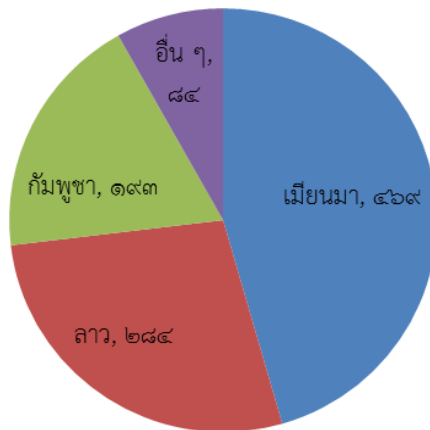
5) คนต่างด้าวซึ่งมีถิ่นที่อยู่ในราชอาณาจักร จำนวน 2 คน และ 6) คนต่างด้าวซึ่งเป็นบุคคลที่ไม่มีสถานะทางทะเบียนและได้รับบัตรประจำตัวตามระเบียบ สำนักทะเบียนกลางตามกฎหมายว่าด้วยทะเบียนราษฎร จำนวน 19 คน

เมื่อจำแนกรายสัญชาติ พบว่า มีแรงงานต่างด้าวสัญชาติเมียนมา จำนวน 469 คน สัญชาติลาว จำนวน 284 คน สัญชาติกัมพูชา จำนวน 193 คน และสัญชาติอื่น ๆ จำนวน 84 คน

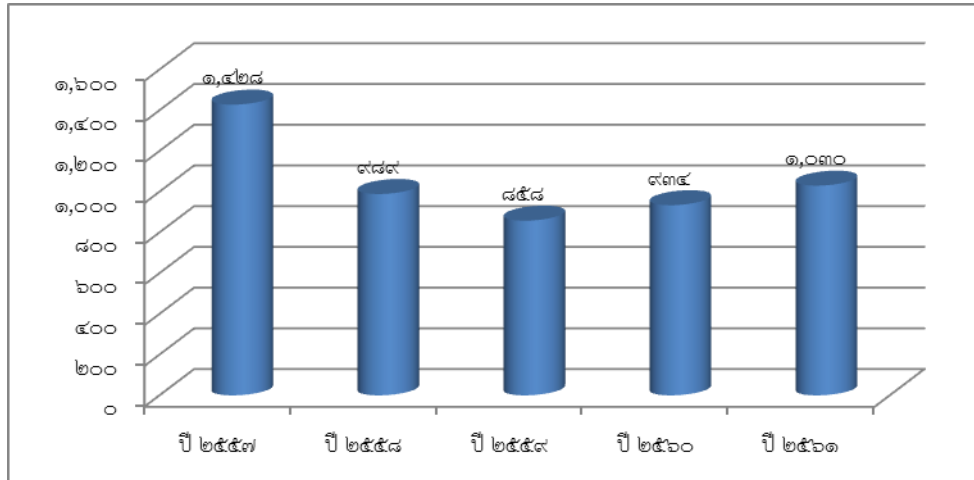
แผนภูมิ แสดงจำนวนแรงงานต่างด้าวที่ยื่นขอใบอนุญาตทำงานจังหวัดอุดรดิตถ์ ปี พ.ศ. 2561 จำแนกตามกลุ่มแรงงานต่างด้าว



แผนภูมิ แสดงจำนวนแรงงานต่างด้าวที่ยื่นขอใบอนุญาตทำงานจังหวัดอุดรดิตถ์ ปี พ.ศ. 2561 จำแนกตามสัญชาติแรงงานต่างด้าว



เปรียบเทียบแรงงานต่างด้าวที่ยื่นขอใบอนุญาตทำงานจังหวัดอุดรดิตถ์ ปี พ.ศ. 2557 - 2561



แรงงานไทยในต่างประเทศ

แรงงานไทยที่ลงทะเบียนแจ้งความประสงค์เดินทางไปทำงานต่างประเทศ จังหวัดอุดรดิตถ์ ปี 2561 (ตุลาคม 2560 – 30 กันยายน 2561) จำนวน 193 คน ส่วนใหญ่เป็นผู้สำเร็จการศึกษาระดับมัธยมศึกษา จำนวน 123 คน คิดเป็นร้อยละ 63.73 รองลงมาระดับ ปวช./ปวท./ปวส./อนุปริญญา จำนวน 27 คน ร้อยละ 13.99 ระดับประถมศึกษา จำนวน 25 คน ร้อยละ 12.95 และระดับปริญญาตรี จำนวน 18 ร้อยละ 9.33

แรงงานไทยที่แจ้งความประสงค์เดินทางไปทำงานต่างประเทศ จำแนกตามระดับการศึกษา

วุฒิการศึกษา	เพศ(คน)		
	ชาย	หญิง	รวม
ประถมศึกษา	11	7	18
มัธยมศึกษา	72	51	123
ปวช.,ปวท.,ปวส.,อนุปริญญา	16	11	27
ปริญญาตรี	10	15	25
รวม	109	84	193

ในส่วนของการที่ได้รับอนุญาตเดินทางไปทำงานต่างประเทศ ปี 2561 พบว่าแรงงานไทยที่ได้รับอนุญาตเดินทางไปทำงานต่างประเทศ มีจำนวนทั้งสิ้น 298 คน จำแนกตามวิธีเดินทางส่วนใหญ่เป็นประเภท Re-Entry คือกลับไปทำงานอีกครั้งหนึ่งโดยการต่ออายุสัญญาจ้าง จำนวน 256 คน คิดเป็นร้อยละ 85.90 และแจ้งเดินทางไปทำงานต่างประเทศด้วยตนเอง จำนวน 42 คน ร้อยละ 14.09 โดยจำแนกตามวุฒิการศึกษา ระดับประถมศึกษาสูงสุด จำนวน 122 คน คิดเป็นร้อยละ 40.93 ระดับมัธยมศึกษา จำนวน 91 คน ร้อยละ 30.54 ระดับ ปวช./ปวท./ปวส./อนุปริญญา จำนวน 43 คน ร้อยละ 14.43 ระดับปริญญาตรี 8 คน ร้อยละ 2.68 และปริญญาโท 1 คน ร้อยละ 0.33 ตามลำดับ

แรงงานไทยที่ได้รับอนุญาตเดินทางไปทำงานต่างประเทศ จำแนกตามวิธีเดินทาง ปี 2561

วิธีเดินทาง	วุฒิการศึกษา					
	ประถมศึกษา	มัธยมศึกษา	ปวช.ปวท.ปวส. อนุปริญญา	ปริญญาตรี	ปริญญาโท	รวม
การเดินทางด้วยตนเอง	9	21	10	2	0	42
กรมการจัดหางานจัดส่ง	0	0	0	0	0	0
นายจ้างพาลูกจ้างไปทำงาน	0	0	0	0	0	0
นายจ้างพาลูกจ้างไปฝึกงาน	0	0	0	0	0	0
บริษัทจัดหางานจัดส่ง	0	0	0	0	0	0
Re-Entry	113	91	43	8	1	256
รวม	122	112	53	10	1	298

3.6 ข้อมูลคุณภาพชีวิต จากความจำเป็นพื้นฐาน (จปฐ.) และข้อมูลพื้นฐาน (เขตเมือง)

จากการจัดเก็บข้อมูลความจำเป็นพื้นฐาน (จปฐ.) ระดับจังหวัดในปี พ.ศ.2561 มีการเก็บข้อมูลครัวเรือน จำนวน 116,634 ครัวเรือน จาก 9 อำเภอ 589 หมู่บ้าน และ 125 ชุมชน ซึ่งการสำรวจข้อมูลภาพรวมจังหวัดอุดรดิตถ์ พบว่า คนจังหวัดอุดรดิตถ์มีรายได้เฉลี่ยคนละ 76,222.97 บาทต่อปี อำเภอเมืองอุดรดิตถ์เป็นอำเภอที่คนมีรายได้เฉลี่ยต่อคนต่อปีมากที่สุดรองลงมา คือ อำเภอพิชัย อำเภอลับแล อำเภอดรอน อำเภอน้ำปาด อำเภอปากท่า อำเภอบ้านโคก อำเภอทองแสนขัน และอำเภอท่าปลา ตามลำดับ

ผลการสำรวจข้อมูลภาพรวมจังหวัดอุดรดิตถ์ พบว่า คนจังหวัดอุดรดิตถ์มีรายจ่ายเฉลี่ยคนละ 47,079.03 บาทต่อปี อำเภอพิชัย เป็นอำเภอที่มีคนมีรายจ่ายเฉลี่ยต่อคนต่อปีมากที่สุด รองลงมา คือ อำเภอเมืองอุดรดิตถ์ อำเภอดรอน อำเภอบ้านโคก อำเภอลับแล อำเภอปากท่า อำเภอน้ำปาด อำเภอทองแสนขัน และอำเภอท่าปลา ตามลำดับ

รายได้ – รายจ่ายเฉลี่ย ของคนจังหวัดอุดรดิตถ์ (บาท/ปี) ปี 2561

ที่	พื้นที่	จำนวนครัวเรือน	จำนวนประชากร	รายได้เฉลี่ย (บาท/ปี)	รายจ่ายเฉลี่ย (บาท/ปี)
1	อำเภอเมืองอุดรดิตถ์	36,440	85,433	88,806	51,607
2	อำเภอลับแล	16,320	41,234	76,623	43,916
3	อำเภอพิชัย	18,800	48,200	81,151	57,734
4	อำเภอดรอน	8,801	25,635	67,737	44,785
5	อำเภอบ้านโคก	4,453	9,620	65,579	44,777
6	อำเภอปากท่า	3,854	11,343	66,459	39,497
7	อำเภอน้ำปาด	9,890	29,315	66,623	39,552
8	อำเภอทองแสนขัน	7,695	20,618	64,257	40,352
9	อำเภอท่าปลา	10,381	20,357	62,218	37,830
รวม		116,634	297,755	76,226	47,079

ที่มา : สำนักงานพัฒนาชุมชนจังหวัดอุดรดิตถ์

ระดับความสุขเฉลี่ยของจังหวัดอุดรดิตถ์

อำเภอ	ระดับความสุขเฉลี่ย	อันดับ
เมืองอุดรดิตถ์	8.39	6
พิชัย	8.52	5
ลับแล	8.79	2
ตรอน	8.86	1
น้ำปาด	8.62	4
บ้านโคก	7.14	9
ฟากท่า	8.68	3
ท่าปลา	8.06	8
ทองแสนขัน	8.34	7

4. ข้อมูลเศรษฐกิจ

4.1 ข้อมูลทางเศรษฐกิจของจังหวัดอุดรดิตถ์

ภาวะเศรษฐกิจของจังหวัดขึ้นกับภาคเกษตร ภาคอุตสาหกรรม และการขายส่ง การขายปลีกเป็นสำคัญตามลำดับ

- **รายได้เฉลี่ยประชากรต่อหัว** : ในปี 2560 รายได้เฉลี่ยประชากรต่อหัวจังหวัดอุดรดิตถ์ เท่ากับ 87,982 บาท เป็นอันดับที่ 10 ของ 17 จังหวัดภาคเหนือและเป็นอันดับที่ 52 ของประเทศ ค่าเฉลี่ย 5 ปีของรายได้ต่อหัว เท่ากับ 81,607 บาท

: รายได้เฉลี่ยประชากรทั้งประเทศต่อหัวในปี 2560 เท่ากับ 228,398 บาท เฉลี่ยภาคเหนือ 103,760 บาท

: จังหวัดอุดรดิตถ์ ต่ำกว่าค่าเฉลี่ยของประเทศ 140,416 บาท ต่ำกว่าค่าเฉลี่ยของภาคเหนือ 15,778 บาท

- **ผลิตภัณฑ์มวลรวม (GPP)** ในปี 2560 ทั้งหมดเท่ากับ 38,106 ล้านบาท/เป็นอันดับที่ 12 ของ 17 จังหวัดภาคเหนือ : อันดับที่ 59 ของประเทศ แบ่งเป็น

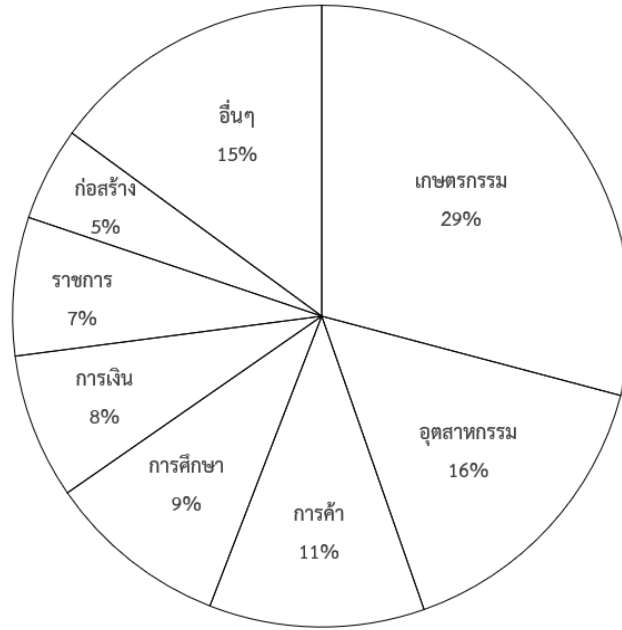
สาขาการผลิต	ผลิตภัณฑ์มวลรวมจังหวัด (ล้านบาท)					โครงสร้าง
	ปี 2556	ปี 2557	ปี 2558	ปี 2559	ปี 2560	ปี 2560
เกษตรกรรม การป่าไม้ และการประมง	13,723	11,323	8,686	7,697	10,549	27.7
การทำเหมืองแร่และเหมืองหิน	335	354	349	534	591	1.6
การผลิต	5,546	5,506	4,459	6,243	5,790	15.2
ไฟฟ้า ก๊าซ ไอน้ำ และระบบปรับอากาศ	810	839	889	843	862	2.3
การจัดหาน้ำ การจัดการ และการบำบัดน้ำเสีย ของเสีย และสิ่งปฏิกูล	18	27	32	42	66	0.2
การก่อสร้าง	1,687	1,652	1,603	1,815	1,886	4.9
การขายส่งและการขายปลีก การซ่อมยานยนต์และจักรยายนต์	3,842	3,726	3,626	3,981	4,822	12.7
การขนส่งและสถานที่เก็บสินค้า	417	445	489	524	608	1.6
ที่พักแรมและบริการด้านอาหาร	49	54	65	82	87	0.2
ข้อมูลข่าวสารและการสื่อสาร	304	286	330	239	263	0.7
กิจกรรมทางการเงินและการประกันภัย	2,092	2,400	2,682	3,034	3,153	8.3
กิจกรรมอสังหาริมทรัพย์	1,685	1,449	1,648	1,558	1,715	4.5
กิจกรรมทางวิชาชีพ วิทยาศาสตร์ และเทคนิค	2	2	2	5	8	0.0
กิจกรรมการบริหารและการบริการสนับสนุน	44	47	51	57	59	0.2
การบริหารราชการ การป้องกันประเทศ และการประกันสังคมภาคบังคับ	3,051	2,412	2,370	2,442	2,513	6.6
การศึกษา	3,113	3,369	3,394	3,413	3,464	9.1
กิจกรรมด้านสุขภาพและงานสังคมสงเคราะห์	926	1,023	1,076	1,135	1,242	3.3
ศิลปะ ความบันเทิง และนันทนาการ	79	79	78	98	116	0.3
กิจกรรมบริการด้านอื่นๆ	279	283	297	302	313	0.8
ผลิตภัณฑ์มวลรวมจังหวัด	38,002	35,278	32,126	34,044	38,106	100.0
ประชากร (พันคน)	437	436	435	434	433	
รายได้ต่อหัว (บาท/คน/ปี)	86,978	80,873	73,817	78,386	87,982	

โครงสร้างเศรษฐกิจจังหวัด

(1) โครงสร้างเศรษฐกิจจังหวัด

โครงสร้างเศรษฐกิจจังหวัดอุดรดิตถ์ ประกอบด้วยภาคเกษตรเป็นหลัก 29% รองลงมาคือ ภาคอุตสาหกรรม 16% ภาคการค้า 11% ภาคการศึกษา 9% ภาคการเงิน 8% ภาคการบริหารราชการ 7% ภาคก่อสร้าง 5% และภาคบริการอื่นๆ 15% (ที่มา : ข้อมูล GPP แบบ Top - down เฉลี่ยปี 2556 - 2560)

แผนภูมิโครงสร้างเศรษฐกิจจังหวัดอุดรดิตถ์



1) โครงสร้างภาคเกษตร

1. ด้านการเพาะปลูกเป็นโครงสร้างหลัก 79% ได้แก่ ข้าวเป็นผลผลิตหลัก 39% รองลงมาคือ ทุเรียน 10% ลองกอง 5% ข้าวโพด 4% อ้อย 4% มะขามหวาน 4% มะม่วง 3% มะม่วงหิมพานต์ 3% สับปะรด 3% หอมแดง 1% มันสำปะหลัง 1% และอื่นๆ 2%

2. ด้านปศุสัตว์ 14% ได้แก่ สุกร 5% ไก่ 3% ไข่ไก่ 2% ไข่เป็ด 1% กระบือ 1% โค 1% อื่นๆ 1%

3. ด้านอื่นๆ 7% ได้แก่ ด้านบริการทางการเกษตร 5% และป่าไม้ 2%

2) โครงสร้างภาคอุตสาหกรรม

1. อุตสาหกรรมอาหารและเครื่องดื่ม เป็นโครงสร้างหลัก 86% ได้แก่ การผลิตน้ำตาลจากอ้อย เป็นการผลิตหลัก 57% เครื่องดื่มแอลกอฮอล์ (โรงกลั่นสุรา) 13% โรงสีข้าว 13% น้ำแข็ง 1% และอื่นๆ 2%

2. ผลิตภัณฑ์ OTOP 6%

3. การผลิตอื่นๆ 8% (คอนกรีต 5% ผลิตภัณฑ์ไม้ 1% เครื่องเรือน 1% อื่นๆ 1%)

(ที่มา : ข้อมูล GPP เฉลี่ยปี 2554 - 2558 รายสาขาการผลิตข้อมูลจาก GPP แบบ Bottom-up)

4.2 การขยายตัวทางเศรษฐกิจ

เศรษฐกิจจังหวัดอุดรดิตถ์ 5 ปีที่ผ่านมา (2556 - 2560) โดยเฉลี่ยขยายตัวได้จากกิจกรรมทางการเงินและการประกันภัย (โครงสร้าง 8% ขยายตัวเฉลี่ยปีละ 11.0%) โดยเฉพาะที่เป็นผลของการเติบโตของยอดขายรถยนต์ ในช่วงโครงการรถยนต์คันแรก (ปี 2555 - 2557) รองลงมาคือ การขยายตัวของสาขาอสังหาริมทรัพย์ (โครงสร้าง 5% ขยายตัวเฉลี่ยปีละ 4.9%) และสาขาก่อสร้าง (โครงสร้าง 5% ขยายตัวเฉลี่ยปีละ 2.7%) จากการปลูกสร้างที่อยู่อาศัย และการเติบโตของสาขาการขายส่งและการขายปลีก การซ่อมยานยนต์และจักรยายนต์ (โครงสร้าง 11% ขยายตัวเฉลี่ยปีละ 1.1%) ส่วนสาขาเกษตรกรรมซึ่งเป็นสาขาหลัก (โครงสร้าง 29%) โดยเฉลี่ยขยายตัวติดลบเนื่องจากโดยเฉลี่ยเกิดภัยแล้งหรืออุทกภัยทุก 2 - 3 ปี

ตารางแสดงค่าเฉลี่ย 5 ปี (ปี 2556 - 2560) ของโครงสร้างการผลิตและการขยายตัวของ 19 สาขาการผลิต

สาขาการผลิต	ค่าเฉลี่ยปี 2556 - 2560	
	โครงสร้างเฉลี่ย (%)	ขยายตัวเฉลี่ย
เกษตรกรรม การป่าไม้ และการประมง	29%	0.1
การทำเหมืองแร่และเหมืองหิน	1%	6.6
การผลิต	16%	-0.2
ไฟฟ้า ก๊าซ ไอน้ำ และระบบปรับอากาศ	2%	-0.7
การจัดหน้า การจัดการ และการบำบัดน้ำเสีย ของเสีย และสิ่งปฏิกูล	0%	43.9
การก่อสร้าง	5%	2.7
การขนส่งและการขายปลีก การซ่อมยานยนต์และจักรยานยนต์	11%	1.1
การขนส่งและสถานที่เก็บสินค้า	1%	4.7
ที่พักแรมและบริการด้านอาหาร	0%	9.3
ข้อมูลข่าวสารและการสื่อสาร	1%	-1.9
กิจกรรมทางการเงินและการประกันภัย	8%	11.0
กิจกรรมอสังหาริมทรัพย์	5%	4.9
กิจกรรมทางวิชาชีพ วิทยาศาสตร์ และเทคนิค	0%	33.8
กิจกรรมการบริหารและการบริการสนับสนุน	0%	5.6
การบริหารราชการ การป้องกันประเทศ และการประกันสังคมภาคบังคับ	7%	-8.6
การศึกษา	9%	-1.5
กิจกรรมด้านสุขภาพและงานสังคมสงเคราะห์	3%	3.7
ศิลปะ ความบันเทิง และนันทนาการ	0%	11.0
กิจกรรมบริการด้านอื่นๆ	1%	0.3
ผลิตภัณฑ์มวลรวมจังหวัด	100%	-0.3

หมายเหตุ : GPP ย่อมาจาก Gross provincial product หรือ ผลิตภัณฑ์มวลรวมจังหวัด มีการคำนวณ 2 แบบคือ

1. แบบบนลงล่าง หรือแบบ Top-down จัดทำโดยสำนักงานคณะกรรมการพัฒนาการเศรษฐกิจและสังคมแห่งชาติ โดยการนำ GDP ของประเทศซึ่งมีอยู่เดิมมากระจายมูลค่าลงแต่ละจังหวัด

2. แบบล่างขึ้นบน หรือแบบ Bottom-up เป็นการจัดเก็บรวบรวมข้อมูลการผลิตในจังหวัด โดยคณะทำงานที่จังหวัดแต่งตั้งขึ้น ซึ่งประกอบด้วยหน่วยงานทุกภาคส่วนของจังหวัด

4.3 ข้อมูลการปลูกพืชเศรษฐกิจของจังหวัด

จังหวัดอุดรดิตถ์มีภาคการเกษตรเป็นภาคหลักในโครงสร้างเศรษฐกิจของจังหวัด โดยการเกษตรเพาะปลูก มีสัดส่วนสูงที่สุด คิดเป็นร้อยละ 31 มีพืชเศรษฐกิจที่สำคัญ ได้แก่ ข้าว ข้าวโพดเลี้ยงสัตว์ มันสำปะหลัง อ้อยสับปะรด ทูเรียน ลองกอง ลางสาด และมะม่วงหิมพานต์

ข้อมูลพื้นที่ปลูกพืชเศรษฐกิจที่สำคัญของจังหวัดอุดรดิตถ์ ย้อนหลัง 3 ปี (2559-2561)

ชนิดพืช	ปี 2559 (ไร่)	ปี 2560 (ไร่)	ปี 2561 (ไร่)
1. ข้าวนาปี	574,265.59	563,024.00	569,091.00
2. ข้าวนาปรัง	190,039	256,200.00	255,520.00
3. ทูเรียนหอมทอง	34,963.00	29,819.94	30,460.00
4. ทูเรียนหลงลับแล		2,385.60	2,612.00
5. ทูเรียนหลินลับแล		397.60	523.00
6. ทูเรียนพื้นเมือง		7,156.78	7,548.00
7. ลองกอง	27,249.00	27,376.00	27,636.00
8. ลางสาด	10,527.00	10,912.23	11,098.00
9. สับปะรด	22,150.00	42,824.50	31,582.00
10. มะม่วงหิมพานต์	24,728.50	24,941.00	27,286.00
11. มะขามหวาน	15,453.50	15,949.00	16,026.00
12. ข้าวโพดเลี้ยงสัตว์ (ฤดูฝน)	199,270.25	151,458.00	140,690.00
13. ข้าวโพดเลี้ยงสัตว์ (ฤดูแล้ง)		43,605.00	41,000.00
14. มันสำปะหลัง	43,981.00	39,604.64	27,500.00
15. อ้อยโรงงาน	46,244.75	48,842.00	38,000.00
16. ยางพารา	19,168.14	28,084.25	20,300.00

ที่มา : สำนักงานเกษตรและสหกรณ์จังหวัดอุดรดิตถ์

พื้นที่ปลูกพืชเศรษฐกิจที่สำคัญของจังหวัดอุดรดิตถ์ ข้าวนาปี/ข้าวนาปรัง, ข้าวโพดเลี้ยงสัตว์, มันสำปะหลัง, อ้อยโรงงานมีแนวโน้มลดลงจากปีก่อนๆ ในขณะที่พื้นที่ปลูกสับปะรด ทูเรียน และเม็ดมะม่วงหิมพานต์ มีแนวโน้มที่เพิ่มขึ้น

ข้อมูลต้นทุนการผลิตพืชเศรษฐกิจที่สำคัญของจังหวัดอุดรดิตถ์ ย้อนหลัง 3 ปี

ชนิดพืช	ปี 2559 (บาท/ตัน)	ปี 2560 (บาท/ตัน)	ปี 2561 (บาท/ตัน)
1. ข้าวนาปี	7,827.00	7,732.60	7,549.83
2. ข้าวนาปรัง	9,562.00	7,790.00	7,387.00
3. ทูเรียน	18.34	15.93	15.06
4. ลองกอง	21.93	19.75	18.04
5. สับปะรด	3.88	3.80	3.68
6. ข้าวโพดเลี้ยงสัตว์	6.73	6.34	6.34
7. มันสำปะหลัง	-	1.90	1.91

ที่มา : สำนักงานเกษตรและสหกรณ์จังหวัดอุดรดิตถ์

ข้อมูลผลผลิตต่อไร่พืชเศรษฐกิจที่สำคัญของจังหวัดอุดรดิตถ์ ย้อนหลัง 3 ปี

ชนิดพืช	ปี 2559 (กก./ไร่)	ปี 2560 (กก./ไร่)	ปี 2561 (กก./ไร่)
1. ข้าวนาปี	677	674	750
2. ข้าวนาปรัง	790	753	732
3. ทุเรียนหอมทอง	627	2,250	1,350
4. ทุเรียนหลงลับแล		1,500	1,000
5. ทุเรียนหลินลับแล		1,000	850
6. ทุเรียนพื้นเมือง		800	750
7. ลองกอง	1,266	500	1,317
8. สางสาด	1,200	450	500
9. สับปะรด	2,507	3,500	4,500
10. มะม่วงหิมพานต์	423	382	300
11. มะขามหวาน	200	550	500
12. ข้าวโพดเลี้ยงสัตว์ (ฤดูฝน)	614	768	700
13. ข้าวโพดเลี้ยงสัตว์ (ฤดูแล้ง)		610	800
14. มันสำปะหลัง	3,335	3,358	3,500
15. อ้อยโรงงาน	14,061	12,500	12,000
16. ยางพารา	526	449	150

ที่มา : สำนักงานเกษตรและสหกรณ์จังหวัดอุดรดิตถ์

ข้อมูลการปลูกพืชเศรษฐกิจจังหวัดอุดรดิตถ์ (ข้อมูล ณ ตุลาคม 2561)

ชนิดพืช	เกษตรกร (ราย)	พื้นที่เพาะปลูก ปี 61/62 (ไร่)	พื้นที่เก็บเกี่ยว (ไร่)	ผลผลิตต่อไร่ (กก.)	ผลผลิต (ตัน)	มูลค่า (ล้านบาท)
1. ข้าวนาปี	41,300	569,091	569,091	750	405,089.00	2,633.08
2. ข้าวนาปรัง	14,550	255,520	255,520	732	186,960.00	1,233.94
3. ทุเรียนหอมทอง	4,327	30,460	23,620	1,350	31,887.00	2,232.09
4. ทุเรียนหลงลับแล	838	2,612	1,850	1,000	1,850.00	370.00
5. ทุเรียนหลินลับแล	370	523	175	850	148.75	37.19
6. ทุเรียนพื้นเมือง	1,143	7,548	6,850	750	5,137.50	154.13
7. ลองกอง	6,545	27,636	21,459	1,317	29,548.35	738.71
8. สางสาด	6,227	11,098	10,813	500	5,406.50	54.07
9. สับปะรด	1,039	31,582	29,353	4,500	132,088.50	660.44
10. มะม่วงหิมพานต์	3,400	27,286	23,974	300	7,192.20	287.69
11. มะขามหวาน	2,545	16,026	9,903	500	4,951.50	247.58
12. ข้าวโพดเลี้ยงสัตว์ (ฤดูฝน)	7,610	140,690	140,690	700	98,483.00	590.90
13. ข้าวโพดเลี้ยงสัตว์ (ฤดูแล้ง)	3,300	41,000	41,000	800	32,800.00	213.20
14. มันสำปะหลัง	1,490	27,500	27,500	3,500	96,250.00	221.38
15. อ้อยโรงงาน	1,800	38,000	38,000	12,000	456,000.00	456.00
16. ยางพารา	1,200	20,300	10,890	150	1,633.50	32.67

ที่มา : สำนักงานเกษตรและสหกรณ์จังหวัดอุดรดิตถ์

4.5 ด้านการค้าชายแดน

จังหวัดอุตรดิตถ์ มีชายแดนติดต่อกับแขวงไชยะบุรี สปป.ลาว 2 อำเภอ คือ อำเภอบ้านโคก และอำเภอน้ำปาด ระยะทางแนวชายแดน ประมาณ 145 กิโลเมตร โดยติดกับ 4 เมือง ของแขวงไชยะบุรี คือ เมืองปากลาย เมืองทุ่งมีไซ เมืองบ่อแต่น และเมืองแก่นท้าว มีช่องทางแดน ที่สำคัญ 4 แห่ง คือ

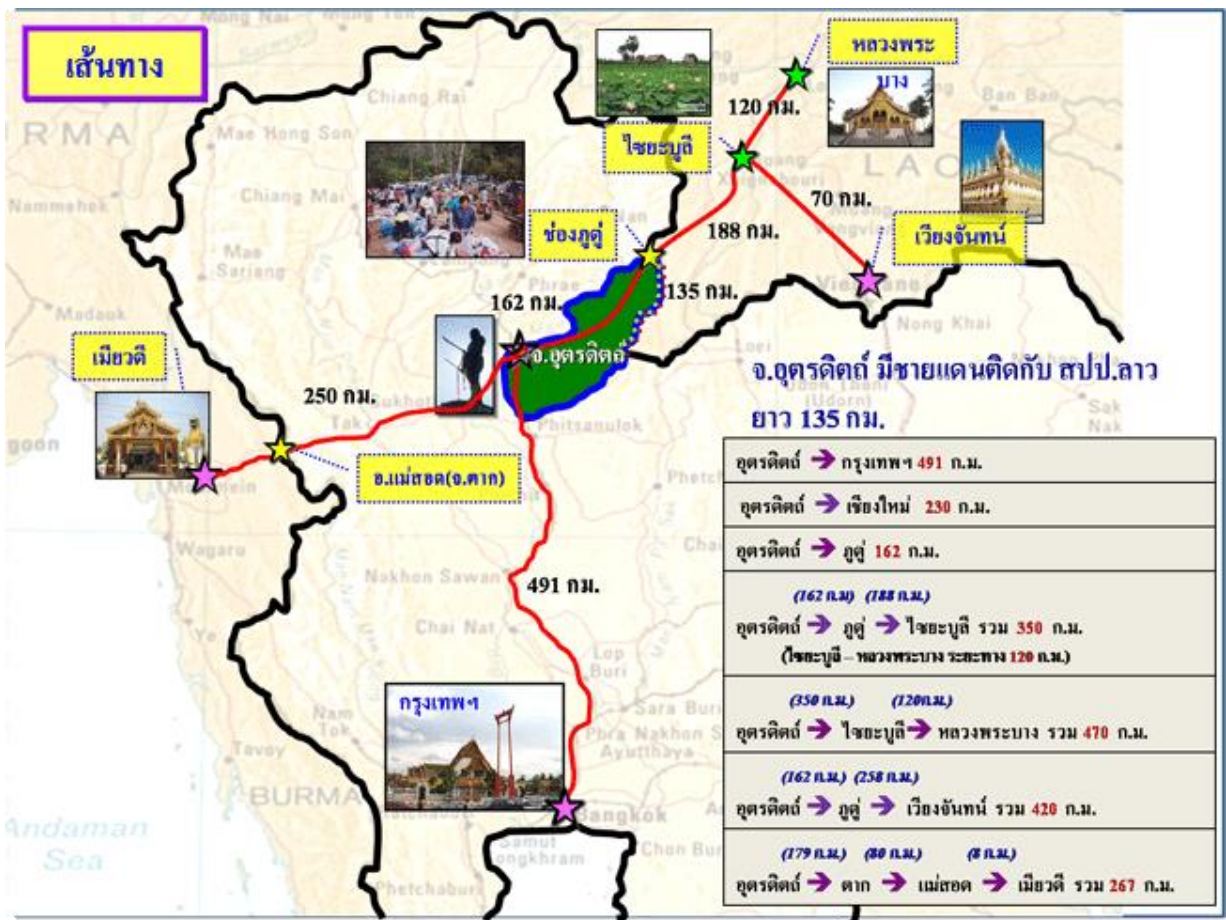
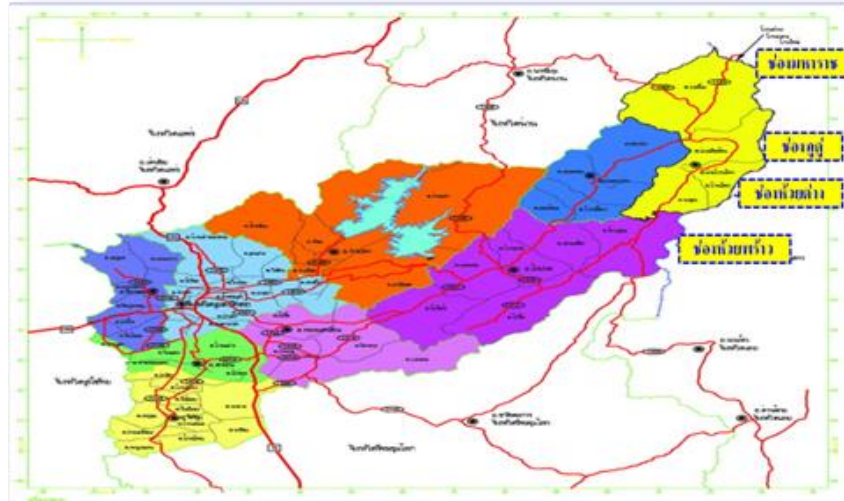
1. **จุดผ่านแดนถาวรภูตู่** ตั้งอยู่ บริเวณหมู่ที่ 2 ตำบลม่วงเจ็ดต้น อำเภอบ้านโคก จังหวัดอุตรดิตถ์ โดยได้รับการประกาศจากกระทรวงมหาดไทยให้เป็นจุดผ่านแดนถาวรภูตู่ในวันที่ 3 พฤษภาคม 2556 โดยให้มีผลตั้งแต่วันที่ 19 พฤษภาคม 2556 เป็นต้นไป ซึ่งจุดผ่านแดนถาวรภูตู่ ตั้งอยู่ตรงข้ามกับด่านท้องถิ่นบ้านผาแก้ว เมืองปากลาย แขวงไชยะบุรี สปป.ลาว **ซึ่งขณะนี้ได้เปิดเป็นด่านสากลพุดู่ เมืองปากลาย แล้วตั้งแต่วันที่ 8 กุมภาพันธ์ 2558 เป็นต้นมา** ซึ่งด่านแห่งนี้ได้รับการสนับสนุนจากสำนักงานคณะกรรมการความร่วมมือพัฒนาเศรษฐกิจกับประเทศเพื่อนบ้าน (องค์การมหาชน) กระทรวงการคลัง หรือ สพพ. หรือ NEDA เมื่อปี พ.ศ. 2555 ได้ให้เงินกู้ดอกเบี้ยต่ำ ให้แขวงไชยะบุรี ก่อสร้างเส้นทางจากเส้นชายแดนไทย-ลาวไปยัง เมืองปากลาย ระยะทาง 32 กิโลเมตร และก่อสร้างด่านสากลบ้านผาแก้ว เมืองปากลาย ในวงเงิน จำนวน 718 ล้านบาท (เมืองปากลาย ห่างจากจุดผ่านแดนถาวรภูตู่ ประมาณ 32 กิโลเมตร เมืองปากลายมีประชากรจำนวน 59,500 คน) ในอดีตมีตลาดนัดทุกวันเสาร์ อยู่ในความดูแลขององค์การบริหารส่วนตำบลม่วงเจ็ดต้น หลังจากที่ให้มีประกาศกระทรวงมหาดไทยให้เป็นจุดผ่านแดนถาวรภูตู่แล้วจะมาการค้าชายทุกวัน จังหวัดอุตรดิตถ์ได้มอบหมายให้องค์การบริหารส่วนตำบลม่วงเจ็ดต้นและอำเภอบ้านโคกเป็นผู้ดูแลรักษา



2) **จุดผ่อนปรนการค้า ช่องห้วยต่าง** อยู่ห่างจากจุดผ่านแดนภูตู่ ประมาณ 20 กิโลเมตร ตั้งอยู่ หมู่ที่ 7 ตำบลบ้านโคก อำเภอบ้านโคก ซึ่งตรงข้ามกับด่านประเพณีบ้านขอนแก่น เมืองบ่อแต่น แขวงไชยะบุรี สปป.ลาว (เมืองบ่อแต่นห่างจากช่องห้วยต่าง ประมาณ 40 กิโลเมตร เมืองบ่อแต่นมีประชากรจำนวน 17,500 คน) มีตลาดนัดทุกวันพุธ

3) **จุดค้าขายประเพณี ช่องมหาราช หรือช่องหมาหลง** อยู่ห่างจากจุดผ่านแดนถาวรภูตู่ประมาณ 36 กิโลเมตร ตั้งอยู่หมู่ที่ 1 บ้านบ่อเปี้ย ตำบลบ่อเปี้ย อำเภอบ้านโคก จังหวัดอุตรดิตถ์ ตั้งอยู่ตรงข้ามกับด่านประเพณีเมืองทุ่งมีไซ แขวงไชยะบุรี สปป.ลาว (เมืองทุ่งมีไซ ห่างจากช่องมหาราชประมาณ 14 กิโลเมตร เมืองทุ่งมีไซมีประชากร จำนวน 8,700 คน) มีตลาดนัดคาราวานสินค้าทุกวันอาทิตย์ บริเวณตลาดช่องมหาราชมีเนื้อที่ จำนวน 4 ไร่ ได้รับการอนุญาตให้ใช้พื้นที่จาก สปก.แล้ว จำนวน 4 ไร่ อยู่ในความรับผิดชอบขององค์การบริหารส่วนตำบลบ่อเปี้ย

4) **จุดการค้าประเพณีช่องห้วยพร้าว** อยู่ห่างจากจุดผ่านแดนถาวรภูตู่ ประมาณ 47 กิโลเมตร ตั้งอยู่ บริเวณ หมู่ที่ 4 ตำบลห้วยมุ่น อำเภอน้ำปาด ตั้งอยู่ตรงข้ามกับด่านประเพณีบ้านหนองปะจิด เมืองบ่อแต่น แขวงไชยะบุรี (เมืองบ่อแต่น ห่างจากช่องห้วยพร้าว ประมาณ 30 กิโลเมตร เมืองบ่อแต่นมีประชากรจำนวน 17,500 คน) มีตลาดนัดทุกวันอาทิตย์ แขวงไชยะบุรี สปป.ลาว มีเมืองที่มีเขตชายแดนกับจังหวัดอุตรดิตถ์ 4 เมือง คือ เมืองทุ่งมีไซ เมืองปากลาย เมืองบ่อแต่น และเมืองแก่นท้าว (มีจุดผ่านแดนสากล เมืองแก่นท้าว ตั้งอยู่ตรงข้ามกับจุดผ่านแดนถาวรท่าลี่ อำเภوتاลี่ จังหวัดเลย)



ข้อมูลด้านการค้าชายแดน

การค้าชายแดนจังหวัดอุดรดิศด กับแขวงไชยะบุรี ตั้งแตปี พ.ศ. 2555 - 2562 (พ.ย. 62)

ด้านที่มีศักยภาพทางการค้า คือ ด้านอุตุ เมื่อเปรียบเทียบกับมูลค่าการค้าชายแดนของทั้ง 4 ด้าน ด้านที่มีศักยภาพทางการค้า คือ ด้านถาวรอุตุ เมื่อเปรียบเทียบกับมูลค่าการค้าชายแดนของทั้ง 4 ด้าน ดังนี้

1) ปี พ.ศ. 2555 - 2562 มูลค่าการค้าชายแดนรวม 4,879.068 ล้านบาท เฉลี่ยปีละ 609.883 ล้านบาท สำหรับในปี พ.ศ. 2562 (ม.ค. - พ.ย.) มีมูลค่าการค้ารวม 1,073.905 ล้านบาท แยกเป็นมูลค่าการส่งออก 1,004.297 ล้านบาท มูลค่าการนำเข้า 69.607 ล้านบาท ได้ดุลการค้า 934.689 ล้านบาท

ตาราง เปรียบเทียบมูลค่าการค้าชายแดน ปี 2555 - 2562 (พ.ย. 62)

หน่วย : ล้านบาท

รายการ	2555	2556	2557	2558	2559	2560	2561	2562
ส่งออก	179.626	193.024	359.849	317.101	668.584	821.082	685.374	1,004.297
นำเข้า	111.277	168.550	16.037	136.132	45.081	15.914	87.529	69.607
มูลค่ารวม	290.903	361.575	375.887	453.233	713.666	836.996	772.903	1,073.905
ตุลการค่า	68.348	24.474	343.811	180.969	623.503	805.167	597.845	934.689

2) สินค้าที่ส่งออกไป สปป.ลาว ที่สำคัญ ได้แก่ น้ำมันปิโตรเลียม ปูนซีเมนต์ อาหารสัตว์ ก๊าซปิโตรเลียมเหลว เครื่องดื่มชูกำลัง กระเบื้องปูพื้น สินค้าอุปโภคบริโภค อาหารสด/แห้ง เสื้อผ้าสำเร็จรูป ผลไม้ เครื่องใช้ ในการเกษตร เสื้อผ้าสำเร็จรูป เครื่องใช้ไฟฟ้า และสินค้าอื่นๆ เป็นต้น

3) สินค้าที่นำเข้าจาก สปป.ลาว ที่สำคัญ ได้แก่ ข้าวโพดเลี้ยงสัตว์ มันสำปะหลัง ลูกเดือย ถั่วแดง ถั่วลิสงทั้งเปลือก ชั่งข้าวโพด เครื่องจักสาน สมุนไพร เศษเหล็ก ของเก่า เศษกระดาษ และสินค้าอื่นๆ เป็นต้น

จากสถิติของมูลค่าการค้าชายแดน ปี 2558-2560 การส่งออกมีสภาพการณ์ที่มีมูลค่าการค้า สูงขึ้นอย่างก้าวกระโดดเนื่องจากผลการสร้างเขื่อนไซยะบุรี

ด้านการเดินทางผ่านแดนจังหวัดอุตรดิตถ์ - แขวงไซยะบุรี

ด้านการเดินทางผ่านแดนจังหวัดอุตรดิตถ์ - แขวงไซยะบุรี ช่วงปี 2555 - 2562 (พ.ย.)

บุคคลผ่านแดน (ปี พ.ศ.2555 - 2562) รวม 714,361 คน เฉลี่ยปีละ 89,295.125 คน หรือเดือนละ 7,441.260 คน จำนวนราษฎรที่ผ่านเข้า-ออก ด่านชายแดนจังหวัดอุตรดิตถ์ (ด่านถาวรภูตู๋, ช่องห้วยต่าง, ช่องมหาราช, ช่องห้วยพร้าว) สำหรับ ปี พ.ศ.2562 (ม.ค.-พ.ย.) มีจำนวน 66,186 คน แยกเป็น ราษฎรไทย 29,846 คน ราษฎร สปป.ลาว 36,340 คน

ยานพาหนะผ่านแดน (ปี พ.ศ.2555 - 2562) รวม 279,495 คัน เฉลี่ยปีละ 34,936.875 คัน เดือนละ 2,911.406 คัน สำหรับปี พ.ศ.2562 (ม.ค.-พ.ย.) มีจำนวนรวม 21,130 คัน แยกเป็นยานพาหนะของ คนไทย 11,788 คัน ยานพาหนะของ สปป.ลาว 9,342 คัน

ตาราง จำนวนราษฎรและยานพาหนะ ผ่านเข้า-ออก ด่านชายแดนจังหวัดอุตรดิตถ์ ปี 2555 - 2562 (พ.ย.62)

หน่วย : คน : คัน

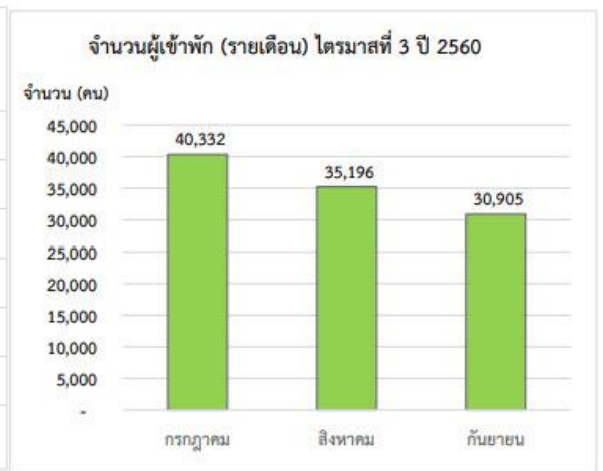
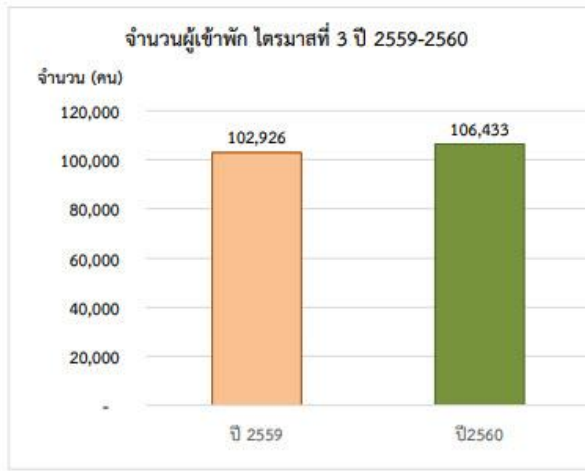
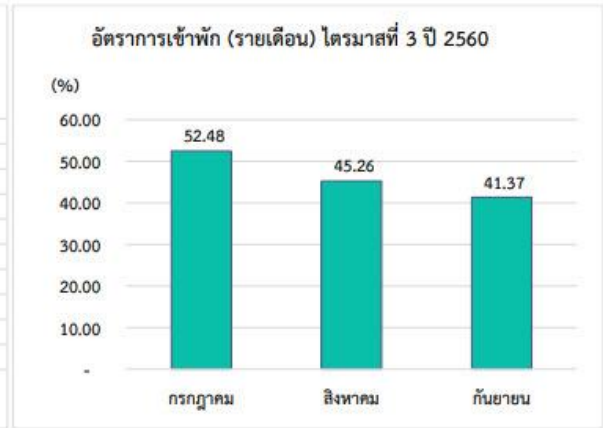
รายการ	2555	2556	2557	2558	2559	2560	2561	2562
ราษฎร (คน)								
ไทย	56,283	57,328	75,067	65,419	50,681	53,970	23,538	29,846
ลาว	44,989	36,895	30,330	45,996	42,162	52,551	22,966	36,340
รวม	101,272	94,223	105,397	111,415	92,843	96,521	46,504	66,186
ยานพาหนะ (คัน)								
ไทย	22,942	24,767	32,056	25,956	20,787	23,716	9,500	11,788
ลาว	13,443	10,464	10,931	14,519	13,675	11,494	6,949	9,342
รวม	33,615	36,385	35,231	42,987	40,475	34,462	35,210	21,130

ที่มา : สำนักงานพาณิชย์จังหวัดอุตรดิตถ์ พ.ศ. 2562

4.5 การท่องเที่ยว

การท่องเที่ยวของจังหวัดอุดรดิถีในไตรมาสที่ 3 ปี 2560 มีผู้เยี่ยมเยือน จำนวน 232,850 คน ส่วนใหญ่เป็นผู้เยี่ยมเยือนชาวไทย และเป็นนักท่องเที่ยวมากกว่านักท่องเที่ยว เมื่อเปรียบเทียบกับปีที่ผ่านมาขยายตัวร้อยละ 2.47 จากการเพิ่มขึ้นของสถานพักแรมและห้องพัก รวมทั้งนักท่องเที่ยวและนักท่องเที่ยวทั้งชาวไทยและชาวต่างประเทศ โดยผู้เยี่ยมเยือนมีค่าใช้จ่ายเฉลี่ยคนละ 1,237.09 บาท/วัน ก่อให้เกิดรายได้แก่จังหวัดจำนวน 467.55 ล้านบาท ซึ่งเมื่อเปรียบเทียบกับปีที่ผ่านมา ขยายตัว ร้อยละ 4.69





ผู้เข้าพักชาวต่างประเทศ 10 อันดับแรก ไตรมาสที่ 3 ปี 2560



ประเภทพาหนะ	ผู้เยี่ยมชมชาวไทย					
	นักท่องเที่ยว	สัดส่วน (%)	นักท่องเที่ยว	สัดส่วน (%)	รวมทั้งหมด	สัดส่วน (%)
เครื่องบิน	-	-	-	-	-	-
รถไฟ	7,172	4.86	512	0.62	7,684	3.34
รถประจำทาง	51,828	35.15	19,503	23.59	71,331	31.00
พาหนะส่วนบุคคล	88,432	59.98	62,650	75.79	151,082	65.66
อื่นๆ (เช่น เรือ เป็นต้น)	-	-	-	-	-	-
รวม	147,432	100.00	82,665	100.00	230,097	100.00

ประเภทพาหนะ	ผู้เยี่ยมชมชาวต่างประเทศ					
	นักท่องเที่ยว	สัดส่วน (%)	นักท่องเที่ยว	สัดส่วน (%)	รวมทั้งหมด	สัดส่วน (%)
เครื่องบิน	-	-	-	-	-	-
รถไฟ	46	5.47	23	1.20	69	2.51
รถประจำทาง	188	22.35	94	4.92	282	10.24
พาหนะส่วนบุคคล	607	72.18	1,795	93.88	2,402	87.25
อื่นๆ (เช่น เรือ เป็นต้น)	-	-	-	-	-	-
รวม	841	100.00	1,912	100.00	2,753	100.00

ประเภทพาหนะ	ผู้เยี่ยมชมทั้งหมด					
	นักท่องเที่ยว	สัดส่วน (%)	นักท่องเที่ยว	สัดส่วน (%)	รวมทั้งหมด	สัดส่วน (%)
เครื่องบิน	-	-	-	-	-	-
รถไฟ	7,218	4.87	535	0.63	7,753	3.33
รถประจำทาง	52,016	35.08	19,597	23.17	71,613	30.75
พาหนะส่วนบุคคล	89,039	60.05	64,445	76.20	153,484	65.92
อื่นๆ (เช่น เรือ เป็นต้น)	-	-	-	-	-	-
รวม	148,273	100.00	84,577	100.00	232,850	100.00

ที่มา : กรมการท่องเที่ยว กระทรวงการท่องเที่ยวและกีฬา

สินค้าท่องเที่ยวของจังหวัดอุตรดิตถ์

แหล่งท่องเที่ยว

1) ลับแล “เมืองเขาเล่าว่า...เขตห้ามพุดโกหก” ภายใต้แคมเปญปีท่องเที่ยววิถีไทยเพื่อส่งเสริมการเดินทางท่องเที่ยวของนักท่องเที่ยวในประเทศ “เขาเล่าว่า...” ถือเป็นโครงการไฮไลท์ในการกระตุ้นการท่องเที่ยวจากการสร้างเรื่องราวจากความเชื่อให้แหล่งท่องเที่ยวต่างๆ เพื่อสร้างกระแสให้คนไทยเที่ยวในประเทศ กระตุ้นให้คนอยากเดินทางท่องเที่ยวสักครั้งในชีวิต ซึ่งได้รับกระแสตอบรับอย่างดีจากนักท่องเที่ยว ประกอบอำเภอลับแลเป็นเมืองท่องเที่ยวทางวัฒนธรรมที่มีเสน่ห์ มีอาหารพื้นบ้านเลิศรสและมีอัตลักษณ์ มีทุเรียนหลง-หลิน ลับแล ทุเรียนพันธุ์ประจำถิ่นที่มีรสชาติอร่อยคุณภาพดีพันธุ์หนึ่งของประเทศไทย

2) อุทยานแห่งชาติภูสอยดาว เป็นที่ตั้งของยอดเขาที่สูงเป็นอันดับ 4 ของประเทศไทยความสูงชันที่ทำให้นักท่องเที่ยวให้เดินทางมาเป็นผู้พิชิตลานสอยดาว ลานสนสามใบท่ามกลางผืนป่าธรรมชาติที่มีความสมบูรณ์สวยงาม มีทุ่งดอกไม้สีม่วงหรือดอกหงอนนาค และดอกไม้ป่าสวยๆ ให้ชมมากมาย เป็นที่กล่าวขานถึงป่าผืนธรรมชาติที่สวยงาม ดุจดั่งสวรรค์กลางดิน มีพื้นที่ครอบคลุมป่าสงวนแห่งชาติป่าน้ำปาด ซึ่งอยู่ในพื้นที่สองจังหวัดคือ พิชณุโลก และอุตรดิตถ์ และเป็นที่ตั้งของน้ำตก ภูสอยดาว น้ำตกขนาดกลางมี 5 ชั้น ภูสอยดาว สกาวเดือน เหมือนฝัน วรรณิการ์ และสุภาภรณ์ แต่ละชั้นมีเส้นทางเดินให้ลัดเลาะชื่นชมความงามได้ครบทุกแห่ง

3) อนุสาวรีย์พระยาพิชัยดาบหัก วัด พิพิธภัณฑสถาน โบราณวัตถุ ในเขตอำเภอเมืองอุตรดิตถ์

4) งานประเพณีอัฐมีบูชา/งานประเพณีไหลแพไฟ่/งานย้อนรำลึกเส้นประวัติศาสตร์รัชกาลที่ 5/งานนมัสการพระแท่นศิลาอาสน์/งานพระยาพิชัยดาบหักและงานกาชาดจังหวัดอุตรดิตถ์/งานมหัศจรรย์ทุเรียนหลง-หลินลับแล/งานเทศกาลกลางสาด-ลองกองหวานอุตรดิตถ์

5) การท่องเที่ยวชายแดนด่านภูดู่ ซึ่งได้รับการยกระดับจากจุดผ่านปรนชั่วคราวภูดู่ เป็นจุดผ่านแดนถาวร มีการลงทุนพัฒนาด้านโครงสร้างพื้นฐานและสิ่งอำนวยความสะดวก ส่งผลให้เกิดการเดินทางท่องเที่ยวเชื่อมโยงระหว่างจังหวัดอุตรดิตถ์-แขวงไชยะบุรี สปป.ลาว และมีการสำรวจเส้นทางท่องเที่ยว 3 ประเทศ ได้แก่ เมียวดี สหภาพเมียนมาร์-อุตรดิตถ์-แขวงไชยะบุรี สปป.ลาว ซึ่งได้รับการตอบรับจากผู้ประกอบการด้านการท่องเที่ยว และนำไปวางแผนส่งเสริมการตลาดในโอกาสอันใกล้

งานประเพณี/งานเทศกาล

ที่	ประเพณี	วัน/เดือน/ปี	สถานที่จัดงาน
๑	ประเพณีแห่ผีตลก วันออกพรรษา	ทุกวันขึ้น ๑๕ ค่ำ เดือน ๑๑ ประมาณเดือนตุลาคม - พฤศจิกายน	อ.ท่าปลา
๒	งานย้อนรอยรำลึกเส้นทาง ประวัติศาสตร์รัชกาลที่ ๕	๒๒ ตุลาคม	วัดหาดสองแคว อ.ตรอน
๓	ประเพณีตักบาตรเทโวโรหณะ	เทศกาลออกพรรษาประมาณ เดือนตุลาคม	วัดท่าถนน อำเภอเมือง และวัดดอยสวรรค์ (เขาไก่เขี่ย) อ.ตรอน จังหวัดอุตรดิตถ์
๔	ประเพณีลอยกระทง สู่ความรุ่งเรือง เมืองอุตรดิตถ์	วันเพ็ญ เดือน ๑๒ หรือวันขึ้น ๑๕ ค่ำเดือน ๑๒ ประมาณเดือนพฤศจิกายน	ลานอเนกประสงค์ริมถนน อ.เมืองอุตรดิตถ์
๕	ประเพณีไหลแพไฟ่ เฉลิมพระเกียรติ พระบาทสมเด็จพระเจ้าอยู่หัว	๓ - ๕ ธันวาคม	ทำนน้ำตำบลวังแดง ถึง ทำนน้ำวัดหาดสองแคว อ.ตรอน
๖	มหรกรรม ๘ วิธีของดีอำเภอลับแล	๒๖ - ๒๘ ธันวาคม	พิพิธภัณฑ์เมืองลับแล อ.ลับแล
๗	งานบุญปราสาทข้าว	๒๙ ธันวาคม - ๑ มกราคม	วัดห้วยลึก ต.บ้านเสี้ยว อ.ปากท่า
๘	ประเพณีบุญกองข้าวใหญ่	มกราคม	สนามกีฬาภูเวียง อ.บ้านโคก
๙	งานพระยาพิชัยดาบหักและงาน กาชาดจังหวัดอุตรดิตถ์	๗ - ๑๖ มกราคม	สนามกีฬาพระยาพิชัยดาบหัก อ.เมืองอุตรดิตถ์
๑๐	งานนมัสการหลวงพ่โตและของดี เมืองพิชัย	กุมภาพันธ์	วัดหน้าพระธาตุ อ.พิชัย
๑๑	เทศกาลอุตรดิตถ์ดีด้อม	ช่วงเทศกาลวันวาเลนไทน์เดือน กุมภาพันธ์	สวนสาธารณะริมน้ำ่าน อ.เมืองอุตรดิตถ์
๑๒	ประเพณีนมัสการพระแท่นศิลาอาสน์	ขึ้น ๘ - ๑๕ ค่ำ เดือน ๓ เดือน กุมภาพันธ์ - มีนาคม	วัดพระแท่นศิลาอาสน์ พระอารามหลวง อ.ลับแล
๑๓	งานพญาปาด เทศกาลหอมกระเทียม และของดีอำเภอ น้ำปาด	๑๘ - ๒๐ มีนาคม	อำเภอน้ำปาด

๑๔	งานไหว้ครุมวยสายพระยาพิชัย และสายท่าเสา	พฤษภาคมขึ้นสูงสุด เดือน ๔ ประมาณเดือนมีนาคม	วัดใหญ่ท่าเสา อ.เมืองอุตรดิตถ์
๑๕	งานสืบสานวัฒนธรรมผ้าทอ พื้นบ้านและของดีอำเภอ ปากท่า	ประมาณเดือนมีนาคม - เมษายน	อำเภอปากท่า
๑๖	ประเพณีสงกรานต์น้ำอ่าง และ สงกรานต์เมืองลับแล	๑๓ - ๑๘ เมษายน	ต. น้ำอ่าง อ.ตรอน ต.ศรีพนมมาศ อ.ลับแล
๑๗	งานบวงสรวงเจ้าพ่อเหล็กน้ำพี้	เมษายน	พิพิธภัณฑสถานบ้านเหล็กน้ำพี้ / ศาลเจ้า พ่อเหล็กน้ำพี้ อ.ทองแสนขัน
๑๘	ประเพณีตักบาตรโบสถ์	เมษายน	วัดพระฝาง อ.เมืองอุตรดิตถ์
๑๙	งานสู่ขวัญผลไม้	พฤษภาคม	ต.แม่พลู อ.ลับแล
๒๐	ประเพณีแห่ผ้าขึ้นโฮง	ขึ้น ๑๓ ค่ำ เดือน ๖ ประมาณเดือนพฤษภาคม - มิถุนายน	เชิงดอยม่อนอารักษ์ อ.ลับแล
๒๑	ประเพณีอัฐมิบูชา	ขึ้น ๑๕ - แรม ๘ ค่ำ เดือน ๖ ประมาณเดือน พฤษภาคม	วัดพระบรมธาตุทุ่งยั้ง อ.ลับแล
๒๒	งานสลากภัตทุเรียน	มิถุนายน	วัดศรีอุทุมพรคนารักษ์ อ.ลับแล
๒๓	งานเทศกาลทุเรียนและผลไม้เมือง ลับแล (มหัศจรรย์ทุเรียนหลง - หลินเมืองลับแล)	กรกฎาคม	ตลาดกลางผลไม้ เทศบาลตำบลหัวดง อ.ลับแล
๒๔	ประเพณีค้ำปูยา	สิงหาคม	วัดใหม่เชียงแสน อ.ลับแล
๒๕	เทศกาลกลางสาดลองกองหวาน อุตรดิตถ์	กันยายน	สนามกีฬาพระยาพิชัยดาบหัก อ.เมืองอุตรดิตถ์

การบริการด้านการท่องเที่ยวของจังหวัดอุตรดิตถ์

จากการสำรวจข้อมูลบริการด้านที่พักของศูนย์วิจัยการตลาดด้านการท่องเที่ยว การท่องเที่ยวแห่งประเทศไทย พบว่า มีที่พักประเภทโรงแรมทั้งสิ้น 45 แห่ง จำนวน 2,866 ห้อง รีสอร์ท/บังกะโล 37 แห่ง จำนวน 574 ห้อง เกสต์เฮาส์ 4 แห่ง จำนวน 40 ห้อง เซอร์วิสอพาร์ทเมนท์ 3 แห่ง จำนวน 83 ห้อง อพาร์ทเมนท์/แมนชั่น 14 แห่ง จำนวน 440 ห้อง แพท่องเที่ยวจำนวน 8 แพ จำนวน 43 ห้อง โฮมสเตย์/เรือนพักแรม 9 แห่ง 89 ห้อง บ้านพักอุทยานแห่งชาติ 4 แห่ง จำนวน 695 ห้อง บ้านพักรับรอง 1 แห่ง จำนวน 57 ห้อง มีผู้ประกอบการนำเที่ยว จำนวน 8 ราย

5. ทรัพยากรธรรมชาติและสิ่งแวดล้อม

5.1 ทรัพยากรดิน

ศักยภาพของดินในพื้นที่จังหวัดอุดรดิตถ์ สามารถแบ่งเป็นบริเวณต่างๆ ได้ดังนี้

- บริเวณที่เหมาะสมในการทำนา แบ่งเป็นบริเวณที่เหมาะสมมาก ได้แก่ บริเวณอำเภอรัตน และบางส่วนของอำเภอพิชัย ส่วนบริเวณที่มีความเหมาะสมปานกลาง ได้แก่ พื้นที่บางส่วนของอำเภอลับแล
- บริเวณที่เหมาะสมในการปลูกพืชไร่ ได้แก่ บริเวณอำเภอพิชัย และบางส่วนของอำเภอเมือง
- บริเวณที่ไม่เหมาะสมสำหรับปลูกพืชไร่ทั่วไป แต่เหมาะสมสำหรับเป็นพื้นที่สำหรับเป็นทุ่งหญ้าเลี้ยงสัตว์หรือปลูกป่า ได้แก่ พื้นที่ส่วนใหญ่ของอำเภอบ้านโคก อำเภอฟากท่า อำเภอน้ำปาด และบางส่วนของอำเภอเมืองอุดรดิตถ์และอำเภอลับแล

สถานการณ์

1. ดินมีความอุดมสมบูรณ์ค่อนข้างต่ำและเสื่อมโทรม ดินมีความอุดมสมบูรณ์ตามธรรมชาติต่ำประมาณ 1,481,829.1 ไร่ หรือประมาณร้อยละ 22.24 ของพื้นที่ดินที่มีปัญหาทั้งหมด พื้นที่ที่มีปัญหาดินมีความอุดมสมบูรณ์ค่อนข้างต่ำและเสื่อมโทรม ได้แก่ อำเภอน้ำปาด อำเภอฟากท่า และอำเภอบ้านโคก เนื่องจากมีการใช้ประโยชน์ที่ดินเป็นระยะเวลายาวนาน โดยขาดการปรับปรุงดิน ประกอบกับพื้นที่ส่วนใหญ่มีความลาดชันสูงทำให้เกิดการชะล้างพังทลายของดินอย่างกว้างขวาง ความอุดมสมบูรณ์และดินจึงเสื่อมโทรมลงเรื่อยๆ
2. ดินตื้น และลูกรังปะปนในเนื้อดิน มีพื้นที่ประมาณ 746,622.1 ไร่ หรือร้อยละ 11.21 พื้นที่ที่มีปัญหาดินตื้น และลูกรังปะปนในเนื้อดิน ได้แก่ อำเภอน้ำปาด อำเภอทองแสนขัน และอำเภอฟากท่า
3. ดินมีการชะล้างพังทลาย เป็นปัญหาที่มีความรุนแรงมากเนื่องจากภูมิประเทศส่วนใหญ่ของจังหวัดอุดรดิตถ์ ประกอบด้วยพื้นที่ดอน และพื้นที่สูง มีประมาณ 3,803,887 ไร่ หรือร้อยละ 57.10 พื้นที่ที่มีปัญหาการชะล้างพังทลาย ได้แก่ อำเภอเมือง อำเภอลับแล อำเภอน้ำปาด และอำเภอบ้านโคก จากสภาพภูมิประเทศที่มีความลาดชันสูงประกอบกับปริมาณฝนชุกในแต่ละปี และมีการใช้ทรัพยากรดินและป่าไม้ที่ไม่ถูกต้องและเหมาะสม ล้วนแต่ทำให้เกิดการชะล้างพังทลายของดินอย่างกว้างขวางและรุนแรง
4. ดินมีเนื้อดินเป็นดินร่วนปนทราย ซึ่งดินที่มีเนื้อดินเป็นดินร่วนปนทราย นอกจากความอุดมสมบูรณ์ต่ำแล้ว ความสามารถในการอุ้มน้ำก็ต่ำด้วย จึงดูดซับน้ำได้น้อยทำให้พืชที่ปลูกมักขาดน้ำได้ง่าย โดยเฉพาะในระยะที่ฝนทิ้งช่วง จังหวัดอุดรดิตถ์มีปัญหาดินมีเนื้อดินเป็นดินร่วนปนทรายประมาณ 629,670 ไร่ หรือร้อยละ 9.45

5.2 ทรัพยากรป่าไม้และสัตว์ป่า

1) ทรัพยากรป่าไม้

ทรัพยากรป่าไม้จังหวัดอุดรดิตถ์ประกอบด้วยป่าไม้หลายชนิด มีชนิดป่าไม้ประกอบด้วยป่าเบญจพรรณ ซึ่งเป็นป่าผลัดใบพบที่ระดับความสูง 500-600 เมตร และป่าเต็งรัง ซึ่งเป็นป่าโปร่ง ทำให้ฝนตกตามฤดูกาลปริมาณน้ำฝนอยู่ในระดับที่เหมาะสมต่อการเจริญเติบโตของพืช ป่าดงดิบแล้ง ซึ่งมีไม้มีค่าทางเศรษฐกิจที่พบมาก คือ ไม้สัก พื้นที่ป่าจังหวัดอุดรดิตถ์มีปกคลุมอยู่ในทุกอำเภอ แต่พื้นที่ป่าไม้ที่พบมาก คือ ในพื้นที่อำเภอน้ำปาด อำเภอฟากท่า อำเภอบ้านโคก อำเภอน้ำปาด อำเภอลับแล อำเภอเมือง และอำเภอทองแสนขัน ส่วนในเขตอำเภอรัตน และอำเภอพิชัย มีพื้นที่ป่าไม้อยู่ส่วนหนึ่งกระจายเป็นหย่อมๆ

เนื้อที่ป่าไม้จังหวัดอุดรดิตถ์

พื้นที่ป่า (ไร่)			การเปลี่ยนแปลง (+/-)			
2558	2559	2560	2558-2559	ร้อยละ	2559-2560	ร้อยละ
2,766,270.14	2,762,839.64	2,759,388.28	-3,430.50	-0.12	-3,451.36	-0.12

ที่มา : ข้อมูลสถิติกรมป่าไม้ 2560

จากตารางพบว่า จังหวัดอุดรดิตถ์มีเนื้อที่ป่าไม้ในปี 2560 จำนวน 2,759,388.28 ไร่ ลดลงจากปี 2559 ที่มีเนื้อที่ป่า จำนวน 2,762,839.64 ไร่ คิดเป็นร้อยละ 0.12 ของเนื้อที่ป่าที่ลดลง เมื่อจัดลำดับร้อยละของเนื้อที่ป่าไม้ของจังหวัดอุดรดิตถ์เปรียบเทียบกับจังหวัดในภาคเหนือและในภาพรวมทั้งประเทศ พบว่า จังหวัดอุดรดิตถ์จัดอยู่ในลำดับที่ 7 ของจังหวัดภาคเหนือ และจัดอยู่ในลำดับที่ 8 ของประเทศ

(1.1) **พื้นที่ป่าอนุรักษ์** พื้นที่ป่าอนุรักษ์เป็นพื้นที่ป่าที่รัฐได้กำหนดไว้ เพื่อการอนุรักษ์ทรัพยากรธรรมชาติและสิ่งแวดล้อม ได้แก่ ดิน น้ำ ป่าไม้ พันธุ์พืช และพันธุ์สัตว์ โดยพื้นที่ป่าอนุรักษ์ในจังหวัดอุดรดิตถ์ ได้แก่ อุทยานแห่งชาติ จำนวน 3 แห่ง วนอุทยานแห่งชาติ จำนวน 5 แห่ง เขตรักษาพันธุ์สัตว์ป่า จำนวน 2 แห่ง และเขตห้ามล่าสัตว์ป่า จำนวน 2 แห่ง หน่วยควบคุมพื้นที่ที่จะประกาศเป็นเขตห้ามล่าสัตว์ป่า 1 แห่ง

พื้นที่ป่าอนุรักษ์ในจังหวัดอุดรดิตถ์

ลำดับ	หน่วยงาน	จังหวัด	เนื้อที่ (ไร่)	ประกาศในราชกิจจานุเบกษา	หมายเหตุ
1.	อุทยานแห่งชาติลำน้ำน่าน	อุดรดิตถ์(63,594) แพร่ (560,874)	338,432	30 ก.ย. 2541	
2.	อุทยานแห่งชาติสักใหญ่	อุดรดิตถ์	324,240	4 ธ.ค. 2546	
3.	อุทยานแห่งชาติภูสอยดาว	พิษณุโลก(42,173) อุดรดิตถ์ (170,625)	170,625	28 พ.ค. 2551	
4.	เขตรักษาพันธุ์สัตว์ป่าแม่จรม	อุดรดิตถ์	412,500	24 ก.ย. 2541	
5.	เขตรักษาพันธุ์สัตว์ป่าน้ำปาด	อุดรดิตถ์	320,197	5 ก.ย. 2544	
6.	เขตรักษาพันธุ์สัตว์ปาลำน้ำน่านฝั่งขวา	พิษณุโลก(87,500) อุดรดิตถ์(59,375)	59,375	11 ต.ค. 2543	
7.	เขตห้ามล่าสัตว์ป่าเขาใหญ่ - เขาหน้าผาตั้ง และเขาตาพรหม	อุดรดิตถ์	15,000	8 มี.ค. 2527	
8.	เขตห้ามล่าสัตว์ป่าภูสันเขียว				
9.	หน่วยควบคุมพื้นที่ที่จะประกาศเป็นเขตห้ามล่าสัตว์ป่าห้วยผึ้ง-วังยาว				

ที่มา : สำนักบริหารพื้นที่อนุรักษ์ที่ 11 พิษณุโลก, พ.ศ. 2560

(1.2) พื้นที่ป่าสงวน ในปี พ.ศ. 2550 ข้อมูลของกรมป่าไม้ได้ระบุพื้นที่ป่าสงวนในพื้นที่จังหวัดอุตรดิตถ์ที่มีการประกาศตั้งแต่ปี พ.ศ. 2502 ถึง พ.ศ. 2530 มีจำนวนทั้งหมด 15 ป่า โดยสรุปพื้นที่ป่าเรียงตามปีประกาศได้ดังตาราง

ข้อมูลป่าสงวนแห่งชาติในจังหวัดอุตรดิตถ์

รหัสป่า	ชื่อป่า	ปีที่ประกาศ	พื้นที่ (ไร่)
1	ป่านาอิน ป่านายาง	2507	118,750
2	ป่าบึงช่าน	2507	50
3	ป่าดงช้างดี	2509	18,200
4	ป่าคลองตรอนฝั่งขวา	2510	323,556
5	ป่าคลองตรอนฝั่งซ้าย	2510	469,175
6	ป่าปากห้วยฉลอง และป่าห้วยสี่เสียด	2512	94,375
7	ป่าห้วยช้าง และป่าปู่เจ้า	2514	19,975
8	ป่าน้ำปาด	2515	1,362,806
9	ป่าจริม	2521	313,125
10	ป่าลำน้ำน่านฝั่งขวา	2522	361,875
11	ป่านานกกก	2527	24,850
12	ป่าห้วยเกียงพา และป่าน้ำไคร้	2528	114,375
13	ป่าเขากระทิง	2529	11,844
14	ป่าพระฝาง	2529	10,687.75
15	ป่าเขาใหญ่	2530	56,410
รวม			3,300,044.75

ที่มา : ศูนย์ประสานงานจัดการทรัพยากรป่าไม้พื้นที่ (อุตรดิตถ์), กรมป่าไม้

(1.3) การใช้ประโยชน์ที่ดินในเขตป่าไม้ กรมป่าไม้ได้จำแนกประเภทการใช้ประโยชน์ที่ดินในเขตป่าไม้ในพื้นที่จังหวัดอุตรดิตถ์ไว้เป็นพื้นที่ป่าเพื่ออนุรักษ์เป็นส่วนใหญ่ สามารถสรุปเป็นตารางได้ดังตาราง

ลักษณะการใช้ประโยชน์ที่ดินในเขตป่าไม้ในจังหวัดอุตรดิตถ์

ชนิดการใช้ประโยชน์ที่ดินในเขตป่าไม้	พื้นที่ (ไร่)	ร้อยละ
เขตป่าเพื่อการอนุรักษ์	2,682,008.50	81
เขตป่าเพื่อเศรษฐกิจ	618,036.25	19
รวม	3,300,044.75	100.00

ที่มา : ศูนย์ประสานงานจัดการทรัพยากรป่าไม้พื้นที่ (อุตรดิตถ์), พ.ศ. 2550, กรมป่าไม้

2) ทรัพยากรสัตว์ป่า

จังหวัดอุตรดิตถ์มีพื้นที่ที่ได้ประกาศเป็นพื้นที่เขตรักษาพันธุ์สัตว์ป่าจำนวน 2 แห่ง เขตห้ามล่าสัตว์ป่า 2 แห่ง ซึ่งเป็นพื้นที่ป่าไม้ที่มีความอุดมสมบูรณ์เหมาะที่จะเป็นที่อยู่อาศัยและแหล่งอาหารของสัตว์ป่าสำหรับสัตว์ป่าในพื้นที่จังหวัดอุตรดิตถ์มีสัตว์ป่าสงวนที่สำคัญ คือ เลียงผา ประเภทสัตว์เลี้ยงลูกด้วยนม เช่น กระทิง เสือโคร่ง เสือดาว เสือไฟ เก้ง กวาง หมูป่า วัวแดง ลิง หมี เป็นต้น ส่วนประเภทนก เช่น นกขุนทอง กาน้ำใหญ่ ไก่ฟ้า ไก่ป่า เหยี่ยว เป็นต้น ประเภทสัตว์เลื้อยคลาน ได้แก่ เต่าปูลู เต่าเหลือง เต่าเคื้อย ตะพาบน้ำ งูเหลือม งูจงอาง เป็นต้น

เขตรักษาพันธุ์สัตว์ป่าแม่จรม

เขตรักษาพันธุ์สัตว์ป่าแม่จรม ประกอบด้วยภูเขาสูงสลับซับซ้อน มีแนวสันเขาเป็นอาณาเขตติดต่อกันระหว่าง จังหวัดอุตรดิตถ์และจังหวัดน่าน มีความสูงจากระดับน้ำทะเล ตั้งแต่ 350 เมตรจนถึง 1,100 เมตร เขตรักษาพันธุ์สัตว์ป่าแม่จรม มีอุณหภูมิเฉลี่ยตลอดปี ประมาณ 28 องศาเซลเซียส ปริมาณน้ำฝนเฉลี่ยตลอดฤดูฝน ประมาณ 70 มิลลิเมตร ต่อปี เขตรักษาพันธุ์สัตว์ป่าแม่จรม มีแหล่งโบราณคดีที่เป็นที่เคารพนับถือ ได้แก่ ถ้ำพระ และถ้ำแสนหาร สัตว์ป่าที่พบร่องรอยบริเวณเขตรักษาพันธุ์ สัตว์ป่าแม่จรม ได้แก่ ช้าง หมิควาย วัวแดง เก้ง และหมาใน ส่วนที่เป็นสัตว์ปีกได้แก่ ไก่ป่า และเหยี่ยว เป็นต้น

เขตรักษาพันธุ์สัตว์ป่าน้ำปาด

สภาพพื้นที่โดยทั่วไปเป็นภูเขาสูงสลับซับซ้อนต่อเนื่องกันไป วางตัวในแนวทิศตะวันออกเฉียงเหนือ สู่ทิศตะวันตกเฉียงใต้ มียอดเขาสูงที่สำคัญ ได้แก่ เขาเด่น ภูหนองโดน ภูหุด และ ภูหลวง เป็นต้น สูงจากระดับน้ำทะเลปานกลาง 1,041 เมตร 1,027 เมตร 1,043 เมตร และ 1,044 เมตร ตามลำดับ มีลำน้ำที่สำคัญ ได้แก่ ลำน้ำปาด ซึ่งถือว่าเป็นสาขาที่สำคัญสาขาหนึ่งของแม่น้ำน่าน มีต้นกำเนิดอยู่ทางทิศตะวันตกของพื้นที่ มีสาขาสำคัญ คือ ลำห้วยเทิบ ลำน้ำสุ่ม ห้วยทางลาว และลำน้ำพังงา เป็นต้น เนื่องจากพื้นที่มีแหล่งน้ำ แหล่งอาหาร ที่หลบภัย และโป่งดิน จึงทำให้พื้นที่เต็มไปด้วยสัตว์ป่านานาชนิดอาศัยอยู่ เช่น เลียงผา ช้างป่า หมิขอ หมิ เก้ง หมาใน หมูป่า กระจง เม่น เสือปลา อีเห็น และลิง ฯลฯ

เขตรักษาพันธุ์สัตว์ปาลำน้ำน่านฝั่งขวา

พื้นที่เป็นป่าที่สมบูรณ์ติดต่อกันเป็นผืนใหญ่ ตรงรอยต่อของจังหวัดแพร่และจังหวัดอุตรดิตถ์ มีลักษณะเป็นภูเขาสูง บางส่วนสูงชัน ตลอดทั่วพื้นที่ติดต่อกันเป็นเทือกยาว มียอดเขาสูงสุดคือ เขาพญาผ้อ หรือ ชาวบ้านเรียกพญาผ้อ มีระดับความสูง 1,447 เมตร เนื่องจากพื้นที่เป็นเนินเขาและภูเขาที่สูงชันต่อกันเป็นลูกคลื่น จะมีที่ราบแคบๆ ตามริมห้วยและยอดเขา ทำให้พื้นที่เกือบทั้งหมดเป็นพื้นที่ลุ่มน้ำชั้น 1A และชั้น 2 มียอดเขาที่สำคัญคือ ดอยผาอี้อ เขาพญาผ้อ ดอยห้วยน้ำออก ดอยห้วยเกิน ดอยผาลักไก่อ เป็นต้น จึงทำให้เป็นแหล่งต้นน้ำลำธารของห้วยโป่ง ห้วยน้ำริด ห้วยน้ำลี ไหลผ่านอำเภอท่าปลา ลงสู่อ่างเก็บน้ำสิริกิติ์ และเป็นแหล่งอาหารสัตว์ป่าไม่ต่ำกว่า 100 ชนิด บางชนิดมีปริมาณน้อยหรือใกล้หมดไปแล้วที่สำรวจพบได้แก่ ช้างป่า กระทิง วัวแดง เป็นต้น

5.3 ด้านสิ่งแวดล้อม

1) คุณภาพน้ำ

การติดตามตรวจสอบคุณภาพน้ำในพื้นที่จังหวัดอุตรดิตถ์ มีการตรวจวิเคราะห์คุณภาพน้ำผิวดินในแหล่งน้ำ 1 แหล่ง ได้แก่ แม่น้ำน่าน จำนวน 3 สถานี โดยสำนักงานสิ่งแวดล้อมภาคที่ 3 ได้เก็บตัวอย่างน้ำในแม่น้ำน่าน จำนวน 4 ครั้งต่อปี สถานีเก็บตัวอย่างคุณภาพน้ำ มีรายละเอียดดังนี้

สถานีเก็บตัวอย่างน้ำแหล่งน้ำผิวดินในพื้นที่จังหวัดอุตรดิตถ์

แหล่งน้ำ	รหัสสถานี	สถานที่เก็บตัวอย่างน้ำ	ความถี่ (ครั้ง/ปี)
แม่น้ำน่าน	NA 09	สะพานพิชัย ต.ในเมือง อ.พิชัย จ.อุตรดิตถ์	4
	NA10	สะพานพัฒนาภาคเหนือ 13 อ.เมือง จ.อุตรดิตถ์	4
	NA11	สะพานบ้านวังขอน ต.จี่วาม อ.เมือง จ.อุตรดิตถ์	4

ตามมาตรฐานแหล่งน้ำผิวดินตามประกาศกรมควบคุมมลพิษ เรื่อง กำหนดประเภทของแหล่งน้ำในแม่น้ำน่าน ลงวันที่ 8 กุมภาพันธ์ 2549 ประกาศในราชกิจจานุเบกษา เล่ม 123 ตอนที่ 27 ง วันที่ 16 มีนาคม 2549 กำหนดให้ แม่น้ำน่านตั้งแต่บริเวณบ้านปากน้ำโพ ตำบลแควใหญ่ อำเภอเมืองจังหวัดนครสวรรค์ จนถึงแม่น้ำน่านบริเวณสะพานแม่น้ำน่าน บ้านปอน ตำบลปอน อำเภอทุ่งช้าง จังหวัดน่าน เป็นแหล่งน้ำประเภทที่ 3 จากผลการติดตามตรวจสอบคุณภาพน้ำในแม่น้ำน่าน ในพื้นที่จังหวัดอุตรดิตถ์ รอบที่ 2 (กุมภาพันธ์ 2560) เทียบกับดัชนีคุณภาพแหล่งน้ำผิวดิน (Water Quality Index , WQI) พบว่า คุณภาพน้ำอยู่ในเกณฑ์ดี

2) คุณภาพอากาศ

จากการติดตามตรวจสอบสถานการณ์คุณภาพอากาศของสำนักงานทรัพยากรธรรมชาติและสิ่งแวดล้อมจังหวัดอุตรดิตถ์ร่วมกับสำนักงานสิ่งแวดล้อมภาคที่ 3 ซึ่งได้มีการเฝ้าระวังติดตามตรวจสอบคุณภาพอากาศ จากสถานีตรวจคุณภาพอากาศโดยใช้เครื่องเก็บตัวอย่างฝุ่นละอองขนาดเล็กแบบปริมาตรสูง (High-Volume) ในระหว่างวันที่ 16 มีนาคม ถึง 10 เมษายน 2560 จำนวน 1 สถานี ณ สำนักงานทรัพยากรธรรมชาติและสิ่งแวดล้อมจังหวัดอุตรดิตถ์ โดยเก็บตัวอย่างไปวิเคราะห์ จำนวน 13 ตัวอย่าง พบว่า มีค่าเกินมาตรฐาน 120 ไมโครกรัม/ลบ.ม. จำนวน 1 วัน (วันที่ 22 มีนาคม 2560) โดยมีค่าเท่ากับ 124.36 ไมโครกรัม/ลบ.ม. และ มีค่าไม่เกินมาตรฐาน จำนวน 12 วัน โดยซึ่งมีค่าอยู่ระหว่าง 39.69 – 79.28 ไมโครกรัม/ลบ.ม.

6. สาธารณูปโภค/สาธารณูปการ

6.1 ไฟฟ้า

จำนวนผู้ใช้ไฟฟ้าของจังหวัดอุตรดิตถ์ในปี พ.ศ. 2558 มีจำนวน 153,043 ราย เพิ่มขึ้นจากปี พ.ศ.2557 จำนวน 3,894 ราย คิดเป็นร้อยละเพิ่มขึ้นเท่ากับ 2.61 และมีการจำหน่ายกระแสไฟฟ้ารวม 482,900 ล้านกิโลวัตต์/ชั่วโมง อำเภอเมืองอุตรดิตถ์มีผู้ใช้ไฟฟ้ามากที่สุด รองลงมาคืออำเภอพิชัย อำเภอตรอน และอำเภอท่าปลา ตามลำดับ อำเภอที่มีจำนวนผู้ใช้ไฟฟ้าน้อยที่สุดคือ อำเภอบ้านโคก

การจำหน่ายกระแสไฟฟ้ารวมอยู่ที่ 482,900,653 ล้านกิโลวัตต์/ชั่วโมง จำแนกเป็นการจำหน่ายกระแสไฟฟ้าให้ที่อยู่อาศัย 204,396,557 ล้านกิโลวัตต์/ชั่วโมง สถานธุรกิจและอุตสาหกรรม 201,361,347 ล้านกิโลวัตต์/ชั่วโมง สถานที่ราชการและสาธารณะ 72,301,132 ล้านกิโลวัตต์/ชั่วโมง และอื่นๆ 4,841,618 ล้านกิโลวัตต์/ชั่วโมง

6.2 การประปา

ข้อมูลของการประปาส่วนภูมิภาค จังหวัดอุตรดิตถ์มีการใช้น้ำประปามีแนวโน้มเพิ่มขึ้นในปี พ.ศ. 2558 เป็น 3,248 ราย จาก 2,058 ราย ในปี พ.ศ. 2557 และมีปริมาณน้ำผลิตเพิ่มขึ้นจาก 58,102 ลบ.ม. ในปี พ.ศ. 2557 เป็น 58,850 ลบ.ม. ในปี พ.ศ. 2558

ข้อมูลการประปาจังหวัดอุตรดิตถ์ ระหว่างปี พ.ศ. 2554-2558

ปี พ.ศ.	จำนวนผู้ใช้น้ำทั้งหมด (ราย)	กำลังการผลิตที่ใช้ งาน (ลบ.ม./วัน)	ปริมาณน้ำผลิต (ลบ.ม.)	ปริมาณน้ำผลิตจ่าย (ลบ.ม.)	ปริมาณน้ำที่จำหน่ายแก่ผู้ใช้ (ลบ.ม.)
2554	2,776	2,880	62,125	49,026	64,665
2555	2,890	2,880	57,299	44,585	59,599
2556	2,970	2,880	53,497	42,519	53,939
2557	3,058	2,880	59,845	58,102	46,308
2558	3,248	2,880	60,300	58,850	46,746

ที่มา : การประปาส่วนภูมิภาค สาขาอุตรดิตถ์

6.3 เทคโนโลยีสารสนเทศและการสื่อสาร

จากการสำรวจของสำนักงานสถิติแห่งชาติ จังหวัดอุดรดิตถ์มีจำนวนครัวเรือนที่มีเครื่องมือเทคโนโลยีสารสนเทศและการสื่อสาร ได้แก่ โทรศัพท์ 11,576 ครัวเรือน ไม่มี 131,973 ครัวเรือน โทรสาร มีจำนวน 148 ครัวเรือน ไม่มี 11,428 ครัวเรือน คอมพิวเตอร์ จำนวน 42,414 ครัวเรือน ไม่มี 101,135 ครัวเรือน การเชื่อมต่ออินเทอร์เน็ต จำนวน 57,781 ครัวเรือน ไม่มี 85,768 ครัวเรือน

ในปี 2558 ประชากรที่มีอายุ 6 ปีขึ้นไป มีการใช้คอมพิวเตอร์ จำนวน 117,581 ราย คิดเป็นร้อยละ 28.6 โดยมีสัดส่วนคนไม่ใช้คอมพิวเตอร์ ร้อยละ 71.4 มีการใช้อินเทอร์เน็ต จำนวน 123,015 ราย คิดเป็นร้อยละ 30 และมีการใช้งานโทรศัพท์มือถือ จำนวน 309,295 ราย คิดเป็นร้อยละ 75.4

ประชากรอายุ 6 ปีขึ้นไป จำแนกตามการใช้คอมพิวเตอร์ อินเทอร์เน็ต และโทรศัพท์มือถือ พ.ศ.2556-2558

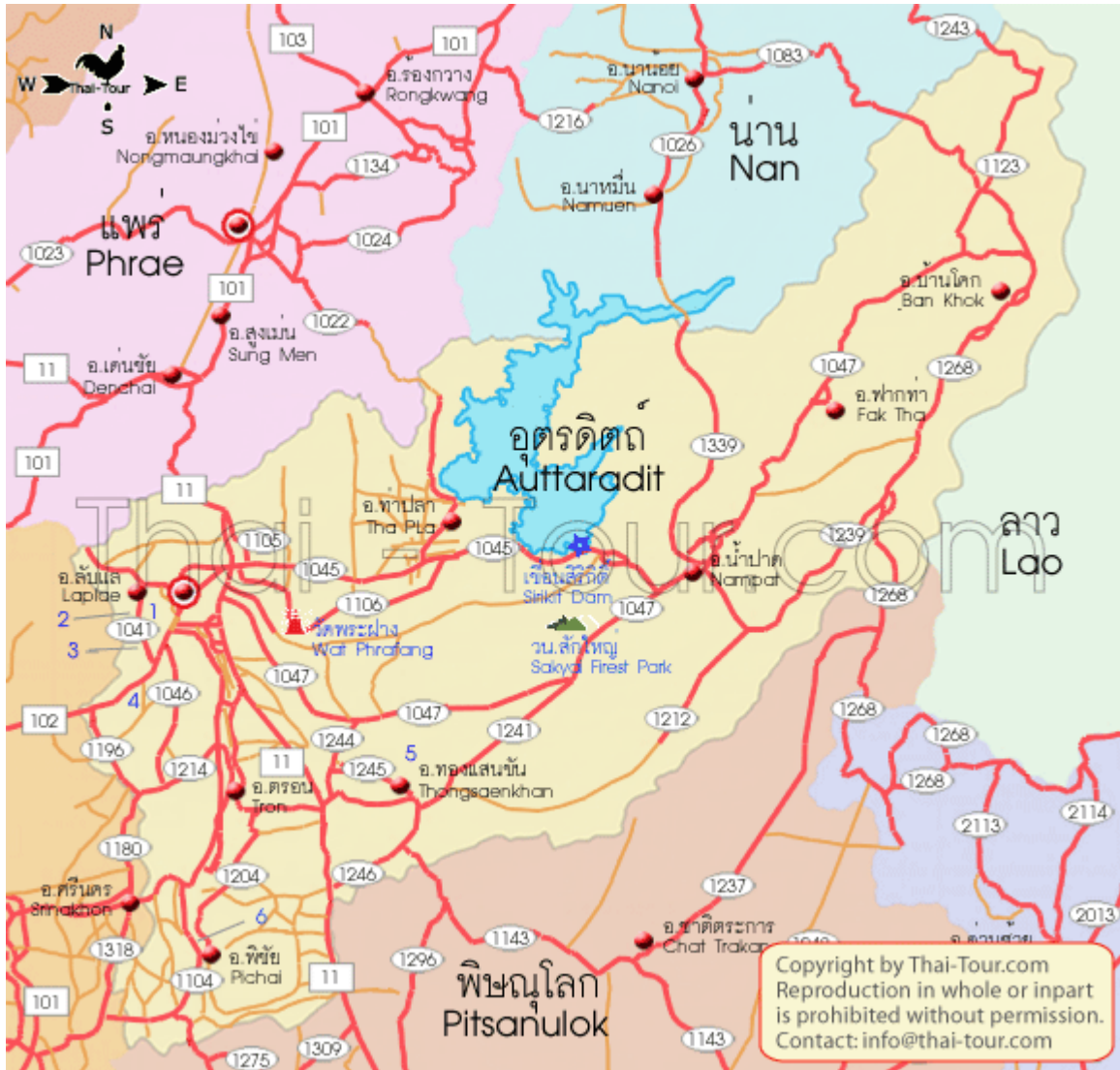
การใช้เทคโนโลยีสารสนเทศและการสื่อสาร	จำนวน			ร้อยละ		
	2556	2557	2558	2556	2557	2558
การใช้คอมพิวเตอร์	460,946	410,378	410,459	100	100	100
ใช้	135,611	132,019	117,581	29.4	32.2	28.6
ไม่ใช้	325,335	278,359	292,878	70.6	67.8	71.4
ใช้อินเทอร์เน็ต	460,946	410,378	410,459	100	100	100.0
ใช้	105,437	113,285	123,015	22.9	27.6	30.0
ไม่ใช้	355,509	297,093	287,444	77.1	72.4	70.0
การมีโทรศัพท์มือถือ	460,946	410,378	410,459	100	100	100
ใช้	339,761	304,561	309,295	73.7	74.2	75.4
ไม่ใช้	121,185	105,817	101,164	26.3	25.8	24.6

ที่มา : สำนักงานสถิติแห่งชาติ

6.5 การคมนาคม

จังหวัดอุดรดิตถ์มีโครงข่ายถนนที่สามารถติดต่อกับจังหวัดต่างๆ ในภาคเหนือ ภาคกลาง และภาคตะวันออกเฉียงเหนือ ได้อย่างสะดวกทั้งทางรถยนต์และทางรถไฟ มีทางหลวงแผ่นดิน 2 สาย (สายหมายเลข 11 และสายหมายเลข 102) ทางหลวงจังหวัด 30 สาย โดยเมื่อพิจารณาเส้นทางรถโดยสารประจำทางระหว่างชุมชนต่าง ๆ ภายในจังหวัดกับจังหวัดอื่น ๆ มีจำนวนรวมกว่า 50 สาย ประกอบด้วย เส้นทางเดินรถในชุมชนเมืองอุดรดิตถ์ เส้นทางเดินรถระหว่างจังหวัดต่าง ๆ ในภาคเหนือ ภาคกลาง และภาคตะวันออกเฉียงเหนือที่ผ่านจังหวัดอุดรดิตถ์ และเส้นทางเดินรถภายในจังหวัด ซึ่งส่วนใหญ่จะเป็นเส้นทางระหว่างเทศบาลเมืองอุดรดิตถ์ กับอำเภอ ตำบล หมู่บ้านในเขตจังหวัด ชุมชนที่มีรถโดยสารประจำทางผ่านมากที่สุด คือ เทศบาลเมืองอุดรดิตถ์ รองมาคือ เทศบาลตำบลในเมือง เทศบาลตำบลวังกะพี้ เทศบาลตำบลทุ่งยั้ง เทศบาลตำบลศรีพนมมาศ และเทศบาลตำบลหัวดง โดยมีเทศบาลเมืองอุดรดิตถ์เป็นศูนย์กลางการคมนาคมระหว่างภาคเหนือและการคมนาคมภายในจังหวัด เป็นจุดที่มีการหยุดพักของรถโดยสารระหว่างทางจำนวนมาก

ทางรถไฟ มีเส้นทางรถไฟสายเหนือจากกรุงเทพมหานครถึงจังหวัดเชียงใหม่ผ่านเมืองอุดรดิตถ์ และมีเส้นทางแยกจากสถานีบ้านดารา ในเขตอำเภอพิชัย ไปยังสถานีสวรรคโลก อำเภอสวรรคโลก จังหวัดสุโขทัย ในเขตจังหวัดอุดรดิตถ์มีเส้นทางรถไฟผ่าน 3 อำเภอ คือ พิชัย หนอง และเมืองอุดรดิตถ์ มีสถานีรถไฟรวม 12 สถานี สถานีที่สำคัญมากที่สุด 2 สถานี คือ สถานีศิลาอาสน์ และสถานีอุดรดิตถ์ ตั้งอยู่ในเขต อำเภอเมืองอุดรดิตถ์ จัดเป็นสถานีรถไฟที่สำคัญของเส้นทางเดินรถสายเหนือ เพราะเป็นจุดขนส่งสินค้าขนาดใหญ่และผู้โดยสารจำนวนมาก รวมทั้งเป็นจุดเติมน้ำมันเชื้อเพลิง และสับเปลี่ยนเจ้าหน้าที่ผู้ปฏิบัติงาน



7. ข้อมูลสาธารณสุข

จากการวิเคราะห์ข้อมูลสาธารณสุขในปัจจุบันที่เกิดขึ้นในจังหวัดอุดรดิตต์แต่ละปีมีความรุนแรงและเกิดขึ้นบ่อยครั้ง และมีความถี่ของการเกิดภัยพิบัติต่าง ๆ เพิ่มขึ้นเรื่อย ๆ ก่อให้เกิดความเสียหายในชีวิตและทรัพย์สินของประชาชนสามารถแบ่งตามลักษณะการเกิดได้เป็น 2 ประเภท คือ ภัยธรรมชาติ และภัยที่เกิดจากมนุษย์ ได้แก่

1. ภัยธรรมชาติ เป็นสาธารณสุขที่เกิดขึ้นเองตามธรรมชาติ มักเกิดขึ้นตามฤดูกาลเป็นส่วนใหญ่ หรืออาจเกิดขึ้นโดยกะทันหัน ก่อให้เกิดความเสียหายแก่ชีวิต ทรัพย์สิน และสิ่งแวดล้อมต่าง ๆ ได้แก่ อุทกภัย และดินถล่ม วัตภัย อัคคีภัย อากาศหนาว ภัยแล้ง ไฟป่าและหมอกควัน เป็นต้น

2. ภัยจากมนุษย์ เป็นสาธารณสุขที่เกิดจากการกระทำของมนุษย์ เช่น ภัยจากการจราจร ได้แก่ ทางบก ทางน้ำ ทางราง และภัยจากความไม่สงบของประเทศ เช่น การจลาจล การก่อวินาศกรรม เป็นต้น

ดินถล่ม

จังหวัดอุดรดิตต์มีหมู่บ้านเสี่ยงภัยดินถล่มใน 7 อำเภอ 25 ตำบล 115 หมู่บ้าน อำเภอที่มีหมู่บ้านเสี่ยงภัยดินถล่มอันดับ 1 มากที่สุดได้แก่ อำเภอเมืองอุดรดิตต์ รองลงมาคือ อำเภอลับแล อำเภอบ้านโคก อำเภอปากทำ อำเภอทองแสนขัน และอำเภอน้ำป่าด

ตารางสถิติอุทกภัยจังหวัดอุดรดิตถ์ 3 ปีย้อนหลัง

ปี พ.ศ.	จำนวนครั้งที่เกิดภัย (ครั้ง)	จำนวนครัวเรือนที่ประสบภัย (ครัวเรือน)	พื้นที่ประสบภัย (อำเภอ)	เสียชีวิต (คน)	บาดเจ็บ (คน)	มูลค่าความเสียหาย (บาท)
2559	20	3,337	9	-	-	10,401,880
2560	31	10,312	8	-	-	1,435,750
2561	18	1,339	6	-	-	50,000

ภัยจากพายุหมุนเขตร้อน (วาตภัย)

ในช่วงกลางเดือนมีนาคม – พฤษภาคมของทุกปี จังหวัดอุดรดิตถ์จะมีลมพายุอันเนื่องมาจากความแปรปรวนของอากาศ ทำให้บ้านเรือนประชาชน ตลอดจนพืชผลทางการเกษตรโดยเฉพาะอย่างยิ่งสวนผลไม้ ไร่ข้าวโพด จะถูกลมพายุพัดโค่นล้มเสียหาย

ตารางสถิติวาตภัยจังหวัดอุดรดิตถ์ 3 ปีย้อนหลัง

ปี พ.ศ.	จำนวนครั้งที่เกิดภัย (ครั้ง)	พื้นที่ประสบภัย (อำเภอ)	จำนวนบ้านเรือนเสียหายทั้งหมด (หลัง)	จำนวนบ้านเรือนเสียหายบางส่วน (หลัง)	มูลค่าความเสียหาย (บาท)
2559	27	8	-	1,499	250,849
2560	25	8	-	598	2,157,500
2561	22	9	-	254	86,500

ภัยจากอัคคีภัย

เป็นสาธารณภัยประเภทหนึ่งที่เกิดขึ้นเป็นประจำในพื้นที่ของจังหวัดอุดรดิตถ์ โดยส่วนมากมีสาเหตุมาจากความประมาท ขาดความระมัดระวังหรือพลั้งเผลอ เช่น การเกิดไฟฟ้าลัดวงจร การลุกไหม้จากการระเบิด ตลอดจนในช่วงเดือนกุมภาพันธ์-ต้นเดือนพฤษภาคมของทุกปีสภาพอากาศจะร้อนอบอ้าว อุณหภูมิของบรรยากาศภายนอกสูงขึ้น ซึ่งลักษณะดังกล่าวเป็นปัจจัยที่ก่อให้เกิดอัคคีภัยและไฟป่าซึ่งเป็นภัยที่เกิดขึ้นเองทางธรรมชาติได้ง่าย

ตารางสถิติอัคคีภัยจังหวัดอุดรดิตถ์ 3 ปีย้อนหลัง

ปี พ.ศ.	จำนวนครั้งที่เกิดภัย (ครั้ง)	พื้นที่ประสบภัย (อำเภอ)	จำนวนบ้านเรือนเสียหาย (หลัง)	เสียชีวิต (คน)	มูลค่าความเสียหาย (บาท)
2559	4	3	4	-	5,000,000
2560	3	3	13	-	2,000,000
2561	3	1	7	-	57,000

ภัยหนาว

ในเดือนตุลาคม-กุมภาพันธ์ของทุกปี จังหวัดอุดรดิตถ์จะมีอากาศหนาวถึงหนาวจัดจากอิทธิพลลมมรสุมตะวันออกเฉียงเหนือ ราษฎรจะประสบปัญหาจากภาวะอากาศหนาวถึงหนาวมาก โดยเฉพาะบริเวณที่เป็นภูเขาสูง

ตารางสถิติภัยหนาวจังหวัดอุดรดิตถ์ 3 ปีย้อนหลัง

ปี พ.ศ.	พื้นที่ประสบภัย (อำเภอ)	จำนวนราษฎรที่ได้รับผลกระทบ (คน)
2559	-	-
2560	-	-
2561	-	-

ภัยแล้ง

ในเดือนมีนาคม-พฤษภาคมของทุกปี จังหวัดอุดรดิตถ์เป็นช่วงที่ขาดฝนอากาศแห้งแล้ง ลมแรง ช่วงเวลาดังกล่าวแม่น้ำสายสำคัญต่าง ๆ ก็จะแห้ง ปริมาณน้ำลดลง ราษฎรในพื้นที่อำเภอต่าง ๆ ต้องประสบปัญหาการขาดแคลนน้ำอุปโภคบริโภค และน้ำใช้ในการเกษตร เนื่องจากบางพื้นที่เป็นหินดินดาน เป็นภูเขาสูง หรือน้ำมีสารฟลูออไรด์ในปริมาณที่สูง ไม่สามารถใช้อุปโภคบริโภคได้ พื้นที่การขาดแคลนน้ำเพื่อการอุปโภคบริโภคจึงกระจายไปตามอำเภอต่าง ๆ

ตารางสถิติภัยแล้งจังหวัดอุดรดิตถ์ 3 ปีย้อนหลัง

ปี พ.ศ.	พื้นที่ประสบภัย (อำเภอ)	จำนวนครัวเรือนที่ประสบภัย (ครัวเรือน)	พื้นที่การเกษตรเสียหาย (ไร่)	จำนวนสัตว์ที่ได้รับผลกระทบ (ตัว)	มูลค่าความเสียหาย (บาท)
2559	8	55,554	31,643.20	17,450	-
2560	-	-	-	-	-
2561	-	-	-	-	-

ภัยจากไฟป่าและหมอกควัน

ในห้วงระหว่างเดือนตุลาคมถึงเดือนเมษายนของทุกปี จะเกิดภาวะความแห้งแล้งในพื้นที่ที่มีปริมาณฝนสะสมน้อย และในห้วงเวลาดังกล่าวมักมีการเผากำจัดวัชพืชเป็นจำนวนมาก ทำให้เกิดไฟป่าและหมอกควันปกคลุม ส่งผลกระทบต่อสุขภาพของประชาชนและการท่องเที่ยวของจังหวัดอุดรดิตถ์ สาเหตุการเกิดหมอกควันในพื้นที่มีสาเหตุหลายประการ บางสาเหตุเป็นสิ่งที่สุจริตที่จะป้องกันได้โดยเป็นปัจจัยภายนอกและเป็นปรากฏการณ์ธรรมชาติ เช่นสภาพอากาศที่ทำให้หมอกควันไม่สามารถลอยตัวขึ้นสูงได้ แต่สาเหตุสำคัญ ส่วนใหญ่เกิดจากพฤติกรรมหรือการกระทำของมนุษย์ ได้แก่ การเผาป่า การเผาในที่โล่ง และพฤติกรรมในเมืองที่สร้างมลภาวะ เช่น การเผาขยะ การปล่อยควันดำ

ตารางสถิติการเกิดไฟฟ้าในพื้นที่จังหวัดอุดรดิตถ์ 3 ปีย้อนหลัง

ปี	พ.ศ. 2559	พ.ศ. 2560	พ.ศ. 2561
จำนวนครั้ง	60	46	39
พื้นที่เสียหาย (ไร่)	730	485	403

ตารางสถิติหมอกควันไฟฟ้าจังหวัดอุดรดิตถ์ 3 ปีย้อนหลัง

ปี พ.ศ.	จำนวนครั้งที่เกิดภัย (ครั้ง)	จำนวนพื้นที่เสียหาย (ไร่)	ฝุ่นละอองเกินมาตรฐาน (PM 10 มากกว่า 120 ไมครอน)(วัน)	ค่า PM 10 สูงสุด (ไมโครกรัม/ลูกบาศก์เมตร)
2559	60	730	-	90
2560	46	485	-	90
2561	39	403	1	120.80

ภัยจากการคมนาคมและขนส่ง

จังหวัดอุดรดิตถ์ มีความเจริญเติบโตทางเศรษฐกิจอย่างรวดเร็วและต่อเนื่อง ทำให้จำนวนรถที่ใช้มีปริมาณเพิ่มมากขึ้นก่อให้เกิดภัยจากการคมนาคมและขนส่ง ซึ่งได้กลายเป็นปัญหาสำคัญที่ก่อให้เกิดความสูญเสียทั้งชีวิตทรัพย์สินและสิ่งแวดล้อมเป็นอย่างมาก และยังมีแนวโน้มการเกิดสาธารณภัยที่ซับซ้อนอื่น เช่น ภัยจากการคมนาคมบนท้องถนน

ตารางสถิติอุบัติเหตุจังหวัดอุดรดิตถ์ 3 ปีย้อนหลัง

ปี พ.ศ.	จำนวนครั้งที่เกิดเหตุ (ครั้ง)	เสียชีวิต (คน)	บาดเจ็บ (คน)	มูลค่าความเสียหาย (บาท)
2559	3,095	162	2,969	26,779,464
2560	2,814	148	2,850	29,805,328
2561	2,341	149	3,299	35,000,000

ภัยจากแผ่นดินไหว

จากผลการวิจัยจากหน่วยงานต่าง ๆ ได้ระบุว่าพื้นที่จังหวัดอุดรดิตถ์มีโอกาสที่จะเผชิญต่อภัยแผ่นดินไหวในอนาคตได้ ทั้งนี้ จังหวัดอุดรดิตถ์มีรอยเลื่อนมีพลัง ได้แก่ กลุ่มรอยเลื่อนอุดรดิตถ์ เป็นรอยเลื่อนที่มีแนวการวางตัวในทิศตะวันออกเฉียงเหนือ-ตะวันตกเฉียงใต้ และมีมุมเอียงเทไปทิศตะวันตกเฉียงเหนือ มีความยาวประมาณ 140 กิโลเมตร รอยเลื่อนนี้เริ่มปรากฏตั้งแต่อำเภอฟากท่ายาวลงมาในพื้นที่อำเภอน้ำปาด อำเภอทองแสนขัน และต่อเนื่องถึงอำเภอฟิชัย มีลักษณะของกลุ่มรอยเลื่อนเป็นแนวยาวและแคบๆ โดยมี ความกว้างของเขตรอยเลื่อนไม่เกิน 4 กิโลเมตร

ส่วนที่ 2 ประเด็นปัญหาและความต้องการเชิงพื้นที่

จังหวัดอุตรดิตถ์ได้ดำเนินการรับฟังปัญหาและความต้องการในพื้นที่ โดยเปิดโอกาสสำหรับประชาชนทั่วไปและบุคคลผู้ที่ได้รับผลกระทบจากนโยบายการพัฒนาจังหวัดได้แสดงความคิดเห็นในส่วนที่เกี่ยวข้องในทุกอำเภอ และการประชุมรับฟังความคิดเห็นจากส่วนราชการและประชาชนในจังหวัด ซึ่งประชาชน กลุ่มผลประโยชน์ หรือบุคคลผู้มีส่วนได้เสียจากนโยบาย ได้ให้ข้อคิดเห็นอย่างกว้างขวาง ประกอบกับข้อมูลพื้นฐานทางสถิติข้างต้น สามารถสรุปประเด็นปัญหาและความต้องการเชิงพื้นที่ได้ดังนี้

1. ประเด็นปัญหาในจังหวัดอุตรดิตถ์

1.1 การท่องเที่ยว (การประชาสัมพันธ์ การเข้าถึง และการบริหารจัดการ)

การท่องเที่ยวเป็นกิจกรรมพื้นฐานที่สำคัญและจำเป็นที่สุดกิจกรรมหนึ่งในการกระตุ้นเศรษฐกิจในพื้นที่จังหวัดอุตรดิตถ์ ที่ควรได้รับการสนับสนุนจากหน่วยงานหลาย ๆ ฝ่าย อีกทั้งยังเป็นอุตสาหกรรมที่สำคัญของหลาย ๆ ประเทศทั่วโลกโดยมีบทบาทสำคัญต่อการพัฒนาเศรษฐกิจ และสังคมรวมทั้งสามารถนำรายได้กลับเข้าสู่ประเทศได้อย่างรวดเร็ว

ปัจจัยที่มีผลต่อการขยายตัวของการท่องเที่ยวในจังหวัดอุตรดิตถ์ นอกจากศักยภาพด้านท่องเที่ยวซึ่งมีการพัฒนาให้เป็นอีกจังหวัดหนึ่งทางภาคเหนือ เนื่องจากเป็นเมืองที่มีความสำคัญทางประวัติศาสตร์มายาวนานมีทรัพยากรธรรมชาติที่อุดมสมบูรณ์ รวมถึงประเพณีและวัฒนธรรมที่สืบทอดกันมายาวนานจนกระทั่งปัจจุบัน ด้วยจุดเด่นมากมายด้านสถานที่ท่องเที่ยวทั้งภูเขาและที่ราบจึงมีนักท่องเที่ยวไปเที่ยวกันมาก เช่น ภูสอยดาวสูงเป็นอันดับ 4 ของประเทศ และบนภูสอยดาวเป็นเขตแบ่งระหว่างไทย-ลาว เชื่อนสิริกิติ์ เป็นจังหวัดที่อุดมสมบูรณ์ด้วยผลไม้ที่มีตลอดทั้งปี นอกจากนี้ จังหวัดยังมีการท่องเที่ยวในเชิงประวัติศาสตร์ที่หลายคนรู้จักกันดี เช่น พระยาพิชัยดาบหัก เมืองทุ่งยั้ง-เวียงเจ้าเงาะ เมืองลับแล-ตำนานแม่มาย เมืองลับแล พระแท่นศิลาอาสน์ กิจกรรมล่องแพชมแม่น้ำน่าน เส้นทางเสด็จประพาสต้นในรัชกาลที่ 5 ต้นสักใหญ่ที่สุดในโลก และบ่อเหล็กน้ำพี้ เป็นต้น

ถึงแม้ว่าจังหวัดอุตรดิตถ์จะมีต้นทุนทรัพยากรด้านการท่องเที่ยวอยู่พอสมควร แต่การขยายตัวทางการท่องเที่ยวในจังหวัดอุตรดิตถ์กลับไม่พัฒนาเท่าที่ควร เนื่องจากปัญหาการพัฒนาการท่องเที่ยวที่มีอยู่ตั้งแต่ในอดีต อาทิ ปัญหาเส้นทางการคมนาคม สิ่งแวดล้อมการจัดการการท่องเที่ยว การปรับภูมิทัศน์ระบบสาธารณูปโภค ความพร้อมของแหล่งท่องเที่ยว และความปลอดภัย รวมไปถึงการสร้างความรู้ให้แก่นักท่องเที่ยวว่าในจังหวัดมีแหล่งท่องเที่ยวที่สำคัญที่ไหน และอย่างไรบ้าง กล่าวคือตลาดการท่องเที่ยวในจังหวัดอุตรดิตถ์ ยังเป็นที่รู้จักในวงแคบเพียงในระดับประเทศ กล่าวคือ ตลาดในประเทศ นักท่องเที่ยวรู้จักจังหวัดอุตรดิตถ์ในมุมของอำเภอลับแล เป็นเมืองท่องเที่ยว “เมืองเขาเล่าว่า...เขตห้ามพูดโกหก” เมืองแห่งวีรบุรุษบ้านเกิดพระยาพิชัย ทูเรียนหลง-หลิน ลับแล สับปะรดห้วยมุ่น เชื่อนสิริกิติ์ และภูสอยดาว เป็นต้น สำหรับในตลาดต่างประเทศ นักท่องเที่ยวต่างประเทศยังไม่รู้จักจังหวัดอุตรดิตถ์มากนัก รวมไปถึงการเข้าถึงแหล่งท่องเที่ยวต่างๆ เหล่านี้ เข้าถึงได้ยาก ประกอบกับการไม่มีบริการขนส่งสาธารณะที่ดีและทั่วถึง ทำให้การท่องเที่ยวไม่พัฒนาไปไกลเท่าที่ควร รวมไปถึงการบริหารจัดการและการดูแลดูแลนักท่องเที่ยวเมื่อเดินทางมาถึงจังหวัดอุตรดิตถ์หรือมาถึงแหล่งท่องเที่ยวต่างๆในพื้นที่ให้มีความสะดวกสบาย มีความปลอดภัย และได้รับการต้อนรับที่ดีจากประชาชนคนอุตรดิตถ์ในฐานะเจ้าบ้าน

1.2 ปัญหาภัยแล้ง

ในเดือนมีนาคม-พฤษภาคมของทุกปี จังหวัดอุตรดิตถ์เป็นช่วงที่ขาดฝนอากาศแห้งแล้ง ลมแรง ช่วงเวลาดังกล่าวแม่น้ำสายสำคัญต่าง ๆ ก็จะแห้ง ปริมาณน้ำลดลง ราษฎรในพื้นที่อำเภอต่าง ๆ ต้องประสบปัญหาการขาดแคลนน้ำอุปโภคบริโภค และน้ำใช้ในการเกษตร เนื่องจากบางพื้นที่เป็นหินดินดาน เป็นภูเขาสูง หรือในน้ำมีสารฟลูออไรท์ในปริมาณที่สูง ไม่สามารถใช้อุปโภคบริโภคได้ พื้นที่การขาดแคลนน้ำเพื่อการอุปโภคบริโภคจึงกระจายไปตามอำเภอต่าง ๆ

สถิติภัยแล้งจังหวัดอุตรดิตถ์ ๓ ปีย้อนหลัง

ปี พ.ศ.	พื้นที่ประสบภัย (อำเภอ)	จำนวนครัวเรือนที่ประสบภัย (ครัวเรือน)	พื้นที่การเกษตรเสียหาย (ไร่)	จำนวนสัตว์ที่รับผลกระทบ (ตัว)	มูลค่าความเสียหาย (บาท)
๒๕๕๙	๘	๕๕,๕๕๔	๓๑,๖๔๓.๒๐	๑๗,๔๕๐	-
๒๕๖๐	-	-	-	-	-
๒๕๖๑	-	-	-	-	-

จากสถิติภัยแล้งเนื่องจากอิทธิพลของเอลนีโญ (El Nino) ในปี 2558 จังหวัดอุตรดิตถ์ประกาศพื้นที่ประสบภัย ทั้งสิ้น 8 อำเภอ จำนวนครัวเรือนที่ประสบภัย 55,554 ครัวเรือน พื้นที่เกษตร 31,643.20 ไร่ ซึ่งส่วนใหญ่เป็นพื้นที่ที่อยู่นอกเขตชลประทาน ทั้งนี้ พื้นที่ที่อยู่นอกเขตชลประทานจะเป็นพื้นที่ทำการเกษตรที่ต้องพึ่งพาธรรมชาติเป็นหลัก คือ ได้รับน้ำจากน้ำฝน น้ำจากหนอง คลอง บึง ที่ได้รับการกักเก็บเอาไว้เป็นหลัก

ประกอบกับสภาพพื้นที่เองที่ 80% เป็นที่ราบระหว่างหุบเขาและเชิงเขา บริเวณที่อยู่ต่อเนื่องจากบริเวณที่ราบลุ่มแม่น้ำทางด้านเหนือและด้านตะวันออกของจังหวัด ประกอบด้วยที่ราบแคบๆ ระหว่างหุบเขาตามแนวคลองตรอน แม่น้ำปาด คลองแม่พร่อง ห้วยน้ำไคร้ และลำธารสายต่างๆ สลับกับภูมิประเทศเป็นเขา อยู่ในเขตอำเภอเมืองอุตรดิตถ์ ลับแล น้ำปาด ฟากท่า ท่าปลาและอำเภอบ้านโคก (ประมาณ 20% ของพื้นที่ทั้งหมด) และเขตภูเขาและที่สูงอยู่ในบริเวณทางด้านเหนือ และทางตะวันออกของจังหวัด โดยเฉพาะเขตอำเภอเมืองอุตรดิตถ์ อำเภอลับแล น้ำปาด ฟากท่า ท่าปลา และอำเภอบ้านโคก (ประมาณ 60% ของพื้นที่ทั้งหมด) ซึ่งพื้นที่เหล่านี้จะประสบทั้งปัญหาน้ำป่าไหลหลาก ดินโคลนถล่ม และในฤดูแล้งก็จะประสบกับปัญหาภัยแล้ง ซึ่งเกิดจากแหล่งน้ำธรรมชาติไม่สามารถกักเก็บน้ำได้ ซึ่งน้ำจะไหลลงสู่พื้นที่ตอนล่างอย่างรวดเร็ว

1.3 โครงสร้างพื้นฐานทางการคมนาคมขนส่งยังไม่ครอบคลุมทุกพื้นที่

จังหวัดอุตรดิตถ์ มีเส้นทางความคมนาคมที่สำคัญ ได้แก่

1) ทางหลวงแผ่นดินหมายเลข 11 ช่วงพิษณุโลก-อุตรดิตถ์-เด่นชัย ซึ่งเป็นเส้นทางหลักที่มุ่งสู่ภาคเหนือ มีระยะทางที่ผ่านจังหวัดอุตรดิตถ์ทั้งสิ้นประมาณ 80 กิโลเมตร ซึ่งปัจจุบันเป็นถนน 4 ช่องจราจรทั้งเส้น และมีช่วงที่ผ่านเขาสูง 2 ช่วงคือ เขาขาด และเขาพลึง ซึ่งทั้ง 2 ช่วงเป็นช่วงที่มีการเกิดอุบัติเหตุบ่อยครั้ง ซึ่งกรมทางหลวงและจังหวัดอุตรดิตถ์ ได้มีการดำเนินการด้านความปลอดภัยแล้ว

2) ทางหลวงแผ่นดินหมายเลข 117 ช่วงพิษณุโลก-อุตรดิตถ์-ด่านชายแดนภูตู่ ปัจจุบันในช่วงเส้นทางที่เป็นที่สูงในเขตพื้นที่อำเภอน้ำปาด ฟากท่า บ้านโคก ยังเป็นเส้นทาง 2 เลน ซึ่งเป็นอุปสรรคในการขนส่งของรถบรรทุก ทำให้ใช้เวลาในการขนส่งนานและเสี่ยงต่อการเกิดอุบัติเหตุ ซึ่งคณะรัฐมนตรีรับทราบและเห็นชอบผลการประชุมระหว่างนายกรัฐมนตรีกับผู้ว่าราชการจังหวัด ผู้แทนภาคเอกชน ผู้บริหารท้องถิ่นและผู้แทนเกษตรกร เพื่อขับเคลื่อนการพัฒนาเศรษฐกิจและสังคมกลุ่มจังหวัดภาคเหนือตอนล่าง 1 และกลุ่มจังหวัดภาคตะวันออกเฉียงเหนือตอนบน 1 เมื่อวันที่ 17-18 กันยายน 2561 โดยกรมทางหลวงจะดำเนินการปรับปรุง

ให้เป็นมาตรฐานชั้น 1 และมีแผนจะขอรับการสนับสนุนงบประมาณปี 2564 เพื่อดำเนินการก่อสร้าง ปัจจุบันอยู่ระหว่างการศึกษาความเหมาะสมของโครงการฯ

แต่ในส่วนของเส้นทางคมนาคมระหว่างพื้นที่ อาทิ ระหว่างตำบล หมู่บ้าน ยังไม่ได้รับการพัฒนาเท่าที่ควร เนื่องจาก ภารกิจในการบำรุงรักษาดถนน เป็นอีกภารกิจหนึ่งที่ถูกถ่ายโอนให้กับองค์กรปกครองส่วนท้องถิ่น เพื่อให้เกิดการกระจายอำนาจให้กับท้องถิ่นในการดูแลบำรุงรักษาดถนน อย่างไรก็ตาม เนื่องจากการบำรุงดูแลรักษาดถนนเป็นภารกิจที่ต้องใช้ทรัพยากรต่างๆ จำนวนมาก และอาจก่อให้เกิดความเดือดร้อนแก่ประชาชนได้หากถนนไม่ได้รับการดูแลให้อยู่ในสภาพที่สามารถใช้งานได้

ซึ่งจากการรับฟังปัญหาของประชาชนในพื้นที่อำเภอต่างๆพบว่า งบประมาณเป็นทรัพยากรที่เป็นเงื่อนไขที่สำคัญ และเป็นปัญหามากที่สุดสำหรับการดูแลบำรุงรักษาดถนนขององค์กรปกครองส่วนท้องถิ่น โดยเฉพาะ อบต. ซึ่งมีงบประมาณดำเนินการอย่างจำกัด และขาดการบูรณาการกับหน่วยงานในพื้นที่ในการก่อสร้างและดูแลรักษา

1.4 คุณภาพชีวิตเกษตรกร (ราคาสินค้าเกษตร)

โครงสร้างเศรษฐกิจจังหวัดอุดรดิตถ์ ประกอบด้วยภาคเกษตรเป็นหลัก กว่า 30% โดยด้านการเพาะปลูกเป็นโครงสร้างหลัก 76% ได้แก่ ข้าวเป็นผลผลิตหลัก 42% รองลงมาคือทุเรียน 7% ลองกอง 4% ข้าวโพด 4% อ้อย 3% สับปะรด 3% มะขามหวาน 3% หอมแดง 2% มะม่วง 2% หอมแดง 2%มันสำปะหลัง 2% และอื่นๆ 2% จะเห็นได้ว่าโดยสภาพพื้นที่ และภูมิอากาศเหมาะแก่การทำเกษตรกรรมอันดับต้นๆ ของประเทศ ตั้งแต่อดีตจนถึงปัจจุบันสินค้าเกษตรยังคงเป็นสินค้าหลักในโครงสร้างเศรษฐกิจของจังหวัด

อย่างไรก็ตามเกษตรกรในจังหวัดอุดรดิตถ์ส่วนใหญ่ยังมีฐานะยากจน โดยเฉพาะอย่างยิ่งเกษตรกรผู้ทำนา และทำไร่ ซึ่งเป็นผลมาจากปัญหาสำคัญ 2 ประการคือ ต้นทุนการผลิตสูง เนื่องจากปัจจัยต่างๆ เช่น ปุ๋ย น้ำยาฆ่าศัตรูพืช ได้มีราคาแพงขึ้นเกือบทุกปีตามภาวะเงินเฟ้อที่เพิ่มขึ้น ประกอบกับราคาผลผลิตตกต่ำ ทำให้เกษตรกรโดยเฉพาะชาวนาและชาวไร่ ต้องประสบปัญหาขาดทุน

สาเหตุสำคัญที่สุดที่ทำให้ราคาสินค้าเกษตรตกต่ำ คือ ปริมาณผลผลิตมีมากกว่าความต้องการบริโภค หรือ มีอุปทานมากกว่าอุปสงค์ ซึ่งวิธีการที่สามารถแก้ปัญหาราคาสินค้าเกษตรตกต่ำได้ คือ ต้องควบคุมปริมาณการผลิตไม่ให้มีมากเกินไปเกินกว่าความต้องการบริโภค (ควบคุมด้านอุปทานของสินค้า) และ/หรือเพิ่มความต้องการบริโภคให้สอดคล้องกับปริมาณการผลิตที่มีมากขึ้น (เพิ่มอุปสงค์ของสินค้า) ทั้งนี้การเพิ่มความต้องการบริโภคสินค้าสามารถทำได้โดยการเพิ่มหรือขยายตลาด แต่หากไม่มีการควบคุมปริมาณการผลิตให้เหมาะสม ในที่สุดเมื่อความต้องการบริโภคถึงจุดอิ่มตัว ก็จะทำให้เกิดปัญหาการตกต่ำเช่นเดิม ดังนั้นการควบคุมปริมาณการผลิตให้สอดคล้องกับความต้องการบริโภคจึงเป็นแนวทางที่จะสามารถแก้ปัญหาการตกต่ำได้อย่างยั่งยืน

1.5 ยาเสพติด

สถานการณ์ปัญหา ยาเสพติดภาพรวมของจังหวัดอุดรดิตถ์ในปัจจุบันมีแนวโน้มเพิ่มขึ้น ร้อยละ 20 ส่วนใหญ่ใช้เป็นพื้นที่พักคอยและกระจายยาเสพติด ปัญหาหลักคือการแพร่ระบาดของยาบ้าในพื้นที่ โดยกลุ่มที่เข้าไปเกี่ยวข้องกับการใช้ยาเสพติดสูงสุดเป็นกลุ่มอาชีพรับจ้าง ว่างาน และเกษตรกร อายุระหว่าง 15-24 ปี รวมถึงการแพร่ระบาดในกลุ่มเด็กและเยาวชนทั้งในและนอกสถานศึกษา พื้นที่เฝ้าระวังปัญหาการค้าและการแพร่ระบาด ได้แก่ อ.เมืองอุดรดิตถ์ อ.ลับแล อ.พิชัย อ.น้ำปาด และ อ.ทองแสนขัน

จากการวิเคราะห์ข้อมูลการจับกุมคดียาเสพติดปีงบประมาณ 2559 – 2561 พบว่า สถานการณ์การค้า ยาเสพติดจังหวัดอุดรดิตถ์ในภาพรวมมีแนวโน้มเพิ่มขึ้น ร้อยละ 20 ปัจจัยหลักของการเพิ่มดังกล่าว คือ ยาเสพติดมีราคาลดลง และกลุ่มผู้เสพ (รายใหม่) ในพื้นที่ที่มีความต้องการอยากลองเสพยาเสพติดเพิ่มมากขึ้น กลุ่มนักค้าในพื้นที่ส่วนใหญ่เป็นกลุ่มนักค้ารายย่อย ไปจนถึงรายกลาง ที่เชื่อมโยงกับ กลุ่มนักค้า

ยาเสพติดทางภาคเหนือตอนบน และจะลำเลียงยาเสพติดเข้ามาพักคอยในพื้นที่เป็นระยะเวลาสั้น ๆ หลังจากนั้นก็จะกระจายไปยังพื้นที่จังหวัดใกล้เคียง เช่น จังหวัดสุโขทัย และจังหวัดพิษณุโลก

ซึ่งแนวโน้มสถานการณ์ยาเสพติดในอนาคตของจังหวัดอุดรดิตถ์ คือ การแพร่ระบาดของยาเสพติด (ยาบ้า ไอซ์ กัญชา) มีแนวโน้มเพิ่มขึ้น เพราะยาเสพติดราคาถูกลงและกลุ่มผู้ค้ายาเสพติดใช้วิธีให้เครดิต แก่ผู้จำหน่ายรายย่อย โดยพื้นที่ที่มีการจับกุมมาก ได้แก่ อำเภอเมืองอุดรดิตถ์ อำเภอลับแล และ อำเภอพิชัย ซึ่งยาบ้ายังคงเป็นยาเสพติดหลักที่มีการค้าในพื้นที่มากที่สุด และกลุ่มผู้ค้าที่มีหมายจับได้หลบหนีหมายจับไปอาศัยอยู่ตามตะเข็บชายแดนของประเทศไทย และเมียนมาร์ส่งยาเสพติดมาพักไว้กับเครือข่ายในพื้นที่จังหวัดอุดรดิตถ์ มีปริมาณเพิ่มมากขึ้น จึงทำให้ยาเสพติดมีราคาถูกลง และส่งผลให้มีการแพร่ระบาดของยาเสพติดมากขึ้น

1.6 โครงสร้างประชากร ที่มีสัดส่วนผู้สูงอายุสูงมาก

ข้อมูลการคาดประมาณการประชากรของประเทศไทยระหว่างปี พ.ศ. 2553-2583 ระบุว่า ประชากรสูงอายุ 60 ปี จะเพิ่มขึ้นจาก 8.4 ล้านคนในปี 2553 เป็น 20.5 ล้านคนในปี 2583 และในช่วงเวลาเดียวกันนั้น ประชากรสูงวัยอายุ 80 ปีขึ้นไปจะเพิ่มขึ้นจาก 1 ล้านคน เป็น 4 ล้านคน ในอีก 30 ปีข้างหน้า เช่นเดียวกับข้อมูลของจังหวัดอุดรดิตถ์ ที่โครงสร้างประชากรกำลังเข้าสู่สังคมผู้สูงอายุ ยิ่งไปกว่านั้นสัดส่วนผู้สูงอายุที่เพิ่มขึ้นอย่างรวดเร็วส่งผลให้ลักษณะการพึ่งพิงทางเศรษฐกิจระหว่างประชากรวัยต่างๆ เปลี่ยนไป เดิมมีประชากรวัยเด็กที่ต้องพึ่งพิงประชากรวัยแรงงานมากกว่าผู้สูงอายุ แต่ในอนาคตอันใกล้นี้ จะมีผู้สูงอายุที่ต้องพึ่งพิงประชากรวัยแรงงานมากกว่าเด็ก อัตราส่วนระหว่างประชากรวัยแรงงานต่อผู้สูงอายุจะลดลงจนเหลือเพียง 2 ต่อผู้สูงอายุ 1 คน ในอีก 30 ปีข้างหน้า

การเข้าสู่สังคมผู้สูงอายุ ประชากรผู้สูงอายุภาคเหนือมีสัดส่วนสูงขึ้น เป็นผลให้ภาระพึ่งพิงสูงขึ้น การเตรียมความพร้อมของรัฐเพื่อรองรับสังคมผู้สูงอายุยังมีน้อย แม้ว่าในระดับชุมชน ปัจจุบันจะมีความตื่นตัวและเข้ามามีบทบาทในการจัดสวัสดิการและการดูแลผู้สูงอายุเพิ่มมากขึ้นในรูปของชมรมผู้สูงอายุ แต่โดยทั่วไปแล้วยังมีจุดอ่อนด้านความตระหนักถึงปัญหาและการเตรียมตัวในระยะยาว

1.7 ข้อกฎหมาย และการสนับสนุนด้านการระหว่างประเทศ

ด้านถาวรภูคู้ (ประเทศไทย) เปิดด่านเมื่อวันที่ 19 พฤษภาคม 2556 และด้านสากลภูคู้ (สปป.ลาว) เปิดด่านเมื่อวันที่ 8 กุมภาพันธ์ 2558 ส่งผลให้มูลค่าการส่งออกและนำเข้าสินค้าผ่านชายแดนขยายตัวเร่งขึ้นอย่างต่อเนื่องเป็นโอกาสของจังหวัดในการผลิตเพื่อการส่งออกทั้งภาคเกษตรกรรม อุตสาหกรรมและภาคบริการ ภาครัฐควรให้การส่งเสริม และอำนวยความสะดวกผู้ประกอบการ อาทิ ข้อมูลการตลาด กฎระเบียบทางศุลกากร เป็นต้น อีกทั้งเส้นทางดังกล่าวสามารถเดินทางไปยังสถานที่ท่องเที่ยวสำคัญของ สปป. ลาว คือ เมืองหลวงพระบาง ช่วยเพิ่มโอกาสทางธุรกิจด้านการท่องเที่ยว และภาคบริการอื่นๆ ที่เกี่ยวข้อง

แต่เนื่องด้วยบริเวณตลาดชายแดนภูคู้เป็นพื้นที่ป่าสงวนเป็นส่วนใหญ่ ที่รอกการอนุมัติจากกรมป่าไม้ ให้เข้าไปใช้ประโยชน์เพื่อการค้าชายแดน ทำให้เป็นอุปสรรคสำคัญของการลงทุนของผู้ประกอบการและภาคเอกชน

ซึ่งตามศักยภาพด่านชายแดนภูคู้เป็นประตูเชื่อมระเบียงเศรษฐกิจ ซึ่งจะมีบทบาทสำคัญเพิ่มขึ้นจะมีกิจกรรมทางเศรษฐกิจเกิดขึ้นหลากหลายกิจกรรม โดยเฉพาะกิจกรรมด้านโลจิสติกส์ จะมีเครือข่ายการขนส่งเชื่อมจากพม่า, สปป.ลาว, จีน และเวียดนาม เช่น โกดังสินค้า จุดพักรถ โรงแรมที่พัก ร้านอาหาร อู่ซ่อมรถยนต์ สถานที่บริการ และการอำนวยความสะดวกแก่ผู้ประกอบการและนักท่องเที่ยวให้พ่อค้าไทยสามารถขยายตลาดไปสู่ประชาคมเศรษฐกิจอาเซียนได้สะดวกรวดเร็วยิ่งขึ้น ซึ่งปัจจุบันจังหวัด อุดรดิตถ์ได้รับอนุญาตใช้พื้นที่ป่าสงวนแห่งชาติป่าน้ำปาด จำนวน 99 - 0 - 48 ไร่ แล้ว ซึ่งจังหวัดมีแผนที่จะดำเนินการขออนุญาตเพิ่มอีก 835 ไร่เศษ เพื่อรองรับการขยายตัวของด่านชายแดน โดยอยู่ระหว่างการจัดทำรายละเอียดเพื่อขอรับอนุญาตจากกรมป่าไม้

2. ความต้องการของพื้นที่ (รายอำเภอ)

2.1 อำเภอเมืองอุดรดิตถ์ ราษฎรมีทั้งการประกอบอาชีพการทำนา ทำสวนผลไม้ และมีรายได้หลักจากการประกอบอาชีพการเกษตร และการค้าขาย ในแหล่งชุมชนเมือง แต่พื้นที่บางตำบลยังไม่มีการพัฒนา ทั้งแหล่งน้ำ และเส้นทางในการคมนาคม ระบบประปาในบางพื้นที่ยังไม่ทั่วถึง และบางแห่งก็ชำรุดทรุดโทรมไปตามอายุการใช้งาน ดังนั้น ราษฎรต้องการการพัฒนาแหล่งน้ำ พัฒนาเส้นทางคมนาคม และระบบประปา ระบบสาธารณสุขโรค/สาธารณสุขการ และการพัฒนาคุณภาพชีวิต

2.2 อำเภอพิชัย ราษฎรส่วนใหญ่ประกอบอาชีพเกษตรกรรมทำนา ดังนั้น การพัฒนาแหล่งน้ำ สำหรับการทำการเกษตรจึงเป็นปัจจัยสำคัญสำหรับราษฎรที่ต้องการกระจายพื้นที่ให้บริการมากขึ้น รวมทั้ง การพัฒนาระบบประปาเพื่อให้มีคุณภาพชีวิตที่ดีขึ้น และการพัฒนาเส้นทางคมนาคมในการขนส่งผลผลิตทางการเกษตรที่ชำรุดทรุดโทรม การพัฒนาแหล่งท่องเที่ยวในพื้นที่ นอกจากนี้พื้นที่อำเภอพิชัยเป็นพื้นที่ที่แม่น้ำนาน และคลองเชื่อมโยงต่างๆไหลผ่าน ในฤดูน้ำหลากจะทำให้เกิดปัญหาการกัดเซาะตลิ่ง

2.3 อำเภอตรอน ราษฎรส่วนใหญ่ต้องการการพัฒนาประปาประปา เพื่อการอุปโภคบริโภค และพัฒนาแหล่งน้ำเพื่อการเกษตร เพราะเป็นพื้นที่ราบเป็นส่วนใหญ่ เหมาะแก่การเพาะปลูก และการพัฒนาเส้นทางคมนาคมที่ทรุดโทรมระหว่างตำบล หมู่บ้าน นอกจากนี้ผลจากการขยายตัวของความเป็นชุมชนเมืองทำให้เกิดปัญหาการบริหารจัดการขยะในพื้นที่ตามมาด้วย

2.4 อำเภอลับแล ราษฎรส่วนใหญ่ประกอบอาชีพการทำสวน ทำสวนไม้ผล และทำนา และเป็นพื้นที่ใกล้เขาซึ่งเกิดน้ำป่าไหลหลาก ดังนั้น จึงมีความต้องการด้านการพัฒนาแหล่งน้ำ เพื่อป้องกันน้ำท่วม การกักเก็บน้ำ และการป้องกันภัยทางธรรมชาติที่มีความเสี่ยง การพัฒนาการท่องเที่ยวแบบสร้างสรรค์ ตามศักยภาพที่มีอยู่สูงมาก และการพัฒนาเส้นทางคมนาคมที่ชำรุดทรุดโทรม นอกจากนี้ยังมีการแพร่ระบาดของยาเสพติดโดยเฉพาะอย่างยิ่งพื้นที่ติดต่อกับเขตต่ออำเภอเมือง

2.5 อำเภอท่าปลา ราษฎรส่วนใหญ่ประกอบอาชีพการปลูกพืชสวนเป็นรายได้หลัก และมีอาชีพจากการประมง บางพื้นที่อยู่ในพื้นที่เป็นเขาย่างขาดแหล่งน้ำสำหรับใช้ในการเกษตร จึงจำเป็นต้องการพัฒนาแหล่งน้ำเพื่อให้ราษฎรใช้ในการเกษตร การส่งเสริมอาชีพจากผลผลิตทางการเกษตรที่สำคัญ การพัฒนาระบบสาธารณสุขโรคต่าง ๆ ที่ขาดแคลนในบางพื้นที่ และเส้นทางคมนาคมที่ชำรุดทรุดโทรม

2.6 อำเภอพากทำ อำเภอน้ำปาด และอำเภอบ้านโคก ราษฎรส่วนใหญ่ประกอบอาชีพการทำพืชสวน พืชไร่ และไม้ผลบางชนิด เนื่องจากเป็นพื้นที่ราบสูงไม่มีระบบชลประทานต้องอาศัยแหล่งน้ำตามธรรมชาติ ดังนั้น จึงมีความต้องการมีการพัฒนาแหล่งน้ำตามธรรมชาติเพื่อกักเก็บน้ำไว้ใช้สำหรับการเกษตร รวมทั้งการส่งเสริมการประกอบอาชีพเป็นรายได้เสริม การพัฒนาเส้นทางคมนาคม การพัฒนาการค้าขายแดน และการพัฒนาบริเวณจุดผ่านแดนถาวรภูคู้ เพื่อเพิ่มศักยภาพและโอกาสในด้านการค้าการลงทุน ตลอดจนการสร้างรายได้แก่ประชาชนในพื้นที่

2.7 อำเภอทองแสนขัน ราษฎรส่วนใหญ่ประกอบอาชีพทำพืชไร่ ดังนั้น จึงต้องการพัฒนาแหล่งน้ำ และระบบการกระจายน้ำเข้าพื้นที่การเกษตรได้อย่างทั่วถึง การพัฒนาอาชีพเพื่อเพิ่มรายได้สาธารณสุขโรคต่างๆ และเส้นทางคมนาคมที่ชำรุดทรุดโทรม และเนื่องจากพื้นที่อำเภอทองแสนขันส่วนใหญ่อยู่ในเขตป่าสงวน จึงทำให้ประชาชนไม่มีเอกสารสิทธิในที่ดินทำกิน

ส่วนที่ 3 ผลการพัฒนาและแก้ไขปัญหาจังหวัดและกลุ่มจังหวัดในช่วงที่ผ่านมา

1. การดำเนินงานตามแผนปฏิบัติการประจำปีงบประมาณ พ.ศ. 2562

ในปีงบประมาณ พ.ศ.2562 จังหวัดอุดรธานีได้รับการสนับสนุนงบประมาณตามแผนพัฒนาจังหวัดเพื่อมาดำเนินการโครงการตามยุทธศาสตร์การพัฒนาจังหวัด งบประมาณทั้งสิ้น 220,902,700 บาท แบ่งเป็นงบลงทุน 156,043,960 บาท งบดำเนินงาน 55,858,760 บาท งบอื่นๆ 9,000,000 บาท ซึ่งมีผลการดำเนินงานตามแผนปฏิบัติการประจำปีงบประมาณ พ.ศ.2562 จังหวัดอุดรธานี แยกตามผลผลิต ดังนี้

ผลผลิต	จำนวนโครงการ	งปม.ทั้งหมด (บาท)	ผลการเบิกจ่าย (บาท)	ร้อยละ	หมายเหตุ
ผลผลิตที่ 1 การพัฒนา ด้านสังคม	5	167,777,160	72,023,714.73	52.50	-
ผลผลิตที่ 2 การบริหารจัดการด้าน ทรัพยากรธรรมชาติและ สิ่งแวดล้อม	2	17,810,040	12,493,619	72.68	-
ผลผลิตที่ 3 การพัฒนาด้านการ ท่องเที่ยวและกีฬา	2	28,844,605	12,755,795	35.52	-
ผลผลิตที่ 4 การพัฒนาด้าน การเกษตร	1	2,851,985	2,498,477	87.60	-
ผลผลิตที่ 5 การพัฒนาด้าน อุตสาหกรรม การค้า และการลงทุน	1	3,618,100	3,608,100	99.72	-
รวม	11	220,902,700	106,284,498.82	48.11	

ณ วันที่ 30 กันยายน 2562

บทที่ 2 ประเด็นการพัฒนา

ส่วนที่ 1 บทวิเคราะห์

ข้อมูลการวิเคราะห์ศักยภาพของจังหวัดอุดรดิตถ์

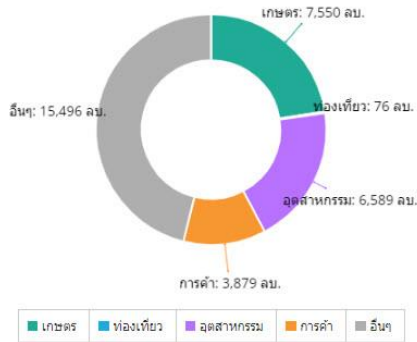
1. มิติด้านเศรษฐกิจ

ภาพรวมเศรษฐกิจจังหวัดอุดรดิตถ์

ภาพรวมเศรษฐกิจ "จังหวัดอุดรดิตถ์"

ผลิตภัณฑ์มวลรวมทุกสาขา 33,590 ล้านบาท

ส่งออกกราฟ



อัตราการขยายตัวทางเศรษฐกิจร้อยละ 6.64 ต่อปี
*อัตราการขยายตัวทางเศรษฐกิจเฉลี่ยของ 76 จังหวัด เท่ากับร้อยละ 5.72 ต่อปี



สัดส่วนคนจนร้อยละ 12.27
เส้นความยากจนเท่ากับ 2,359 บาท/คน/เดือน
*เส้นความยากจนเฉลี่ยของ 76 จังหวัด เท่ากับ 2,579 บาท/คน/เดือน



รายได้ 77,340 บาท/คน/ปี
*รายได้เฉลี่ยของ 76 จังหวัด เท่ากับ 156,387 บาท/คน/ปี



อัตราการว่างงานร้อยละ 1.40
*อัตราการว่างงานเฉลี่ยของ 76 จังหวัด เท่ากับร้อยละ 0.97

ภาวะเศรษฐกิจของจังหวัดขึ้นกับภาคเกษตร ภาคอุตสาหกรรม และการขายส่ง การขายปลีกเป็นสำคัญตามลำดับ รายได้เฉลี่ยประชากรต่อหัว : ในปี 2559 รายได้เฉลี่ยประชากรต่อหัวจังหวัดอุดรดิตถ์ เท่ากับ 77,340 บาท เป็นอันดับที่ 13 ของ 17 จังหวัดภาคเหนือและเป็นอันดับที่ 55 ของประเทศ ค่าเฉลี่ย 5 ปีของรายได้ต่อหัวเท่ากับ 80,809 บาท

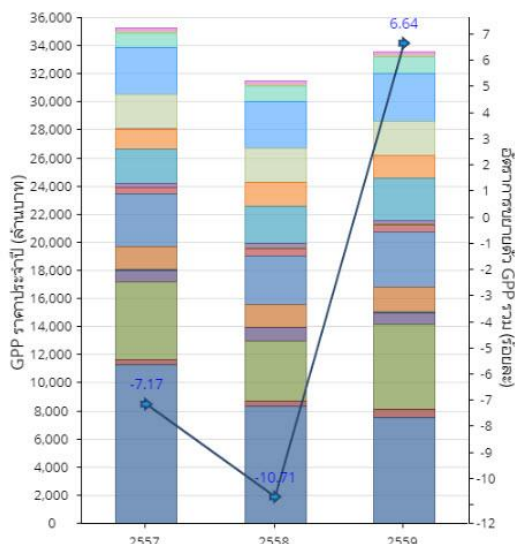
: รายได้เฉลี่ยประชากรทั้งประเทศต่อหัวในปี 2559 เท่ากับ 199,338 บาท เฉลี่ยภาคเหนือ 96,562 บาท

: จังหวัดอุดรดิตถ์ ต่ำกว่าค่าเฉลี่ยของประเทศ 121,999 บาท ต่ำกว่าค่าเฉลี่ยของภาคเหนือ 19,222 บาท

ผลิตภัณฑ์มวลรวม (GPP) ในปี 2559 ทั้งหมดเท่ากับ 33,590 ล้านบาท / เป็นอันดับที่ 13 ของ 17 จังหวัด

ภาคเหนือ : อันดับที่ 62 ของประเทศ

ข้อมูลผลิตภัณฑ์มวลรวมรายสาขา ณ ราคาประจำปี (ล้านบาท) "จังหวัดอุดรดิตถ์"



ผลิตภัณฑ์มวลรวมรายสาขา ณ ราคาประจำปี (ล้านบาท)	2557	2558	2559p
กิจกรรมบริการด้านอื่นๆ	283	296	309
ศิลปะ ความบันเทิง และนันทนาการ	79	78	98
กิจกรรมด้านสุขภาพและงานสังคมสงเคราะห์	1,023	1,112	1,185
การศึกษา	3,369	3,333	3,341
การบริหารราชการ การเมืองในประเทศ และการประกันสังคมภาคบังคับ	2,412	2,389	2,455
กิจกรรมการบริหารและการบริการสนับสนุน	47	49	44
กิจกรรมทางวิชาชีพ วิทยาศาสตร์ และเทคนิค	2	2	5
กิจกรรมอสังหาริมทรัพย์	1,449	1,670	1,557
กิจกรรมทางการเงินและการประกันภัย	2,400	2,681	3,027
ข้อมูลข่าวสารและการสื่อสาร	286	296	237
ที่พักแรมและบริการด้านอาหาร	54	65	76
การขายส่งและสถานที่เก็บสินค้า	445	489	524
การขายส่งและการขายปลีก การซ่อมยานยนต์และจักรยานยนต์	3,726	3,500	3,879
การก่อสร้าง	1,652	1,603	1,827
การค้าปลีก การจัดการ และการพาณิชย์ ของเสีย และสิ่งปฏิกูล	27	32	43
ไฟฟ้า ก๊าซ ไอน้ำ และระบบปรับอากาศ	839	889	843
การผลิต	5,506	4,303	6,060
การทำเหมืองแร่และเหมืองหิน	354	349	529
เกษตรกรรม การป่าไม้ และการประมง	11,323	8,366	7,550
+ผลิตภัณฑ์มวลรวมฯ ทุกสาขา+	35,278	31,499	33,590

ตัวชี้วัดด้านเศรษฐกิจภาพรวมของจังหวัดอุดรดิตถ์

อันดับ	1	76	ตัวชี้วัดด้านเศรษฐกิจภาพรวม	ค่าเฉลี่ย	จังหวัดอุดรดิตถ์		
					ค่าสถิติ	หน่วย	อันดับ
			(2559) อัตราขยายตัวของผลิตภัณฑ์มวลรวมฯ แบบปริมาณลูกโซ่	3.00	1.67	ร้อยละ	52
			(2559) มูลค่าผลิตภัณฑ์ฯ เฉลี่ยต่อหัว (Per Capita)	166,850	77,340	บาท	54
			(2560) อัตราเงินเฟ้อทั่วไป	0.8	-2.6	ร้อยละ	2
			(2561) อัตราการขยายตัวของการลงทุนภาครัฐ	-1.29	27.11	ร้อยละ	5

มูลค่าผลิตภัณฑ์ฯ เฉลี่ยต่อหัว (Per Capita)

อันดับ	จังหวัด	ค่าเฉลี่ย	ค่าสถิติ	อันดับ	อันดับ	อันดับ	อันดับ		
	เลย	78,801	77,072	83,439	เพิ่ม	52	53	52	ขึ้น 1 อันดับ
	พิจิตร	87,721	80,284	78,367	ลดลง	44	50	53	ลง 3 อันดับ
	อุดรดิตถ์	80,873	72,377	77,340	เพิ่ม	49	54	54	
	นครพนม	65,721	68,226	73,088	เพิ่ม	57	55	55	
	พิจิตร	65,930	62,466	69,159	เพิ่ม	56	61	56	ขึ้น 5 อันดับ
	น่าน	60,983	64,003	68,285	เพิ่ม	59	58	57	ขึ้น 1 อันดับ
	มุกดาหาร	62,507	64,276	67,103	เพิ่ม	58	57	58	ลง 1 อันดับ
	บึงกาฬ	56,400	61,494	67,021	เพิ่ม	71	64	59	ขึ้น 5 อันดับ
	อุบลราชธานี	57,679	62,872	66,247	เพิ่ม	69	60	60	
	สระแก้ว	60,891	62,447	65,669	เพิ่ม	60	62	61	ขึ้น 1 อันดับ
	บุรีรัมย์	59,263	63,939	65,586	เพิ่ม	64	59	62	ลง 3 อันดับ
	มหาสารคาม	58,057	61,361	65,520	เพิ่ม	67	65	63	ขึ้น 2 อันดับ
	แพร่	60,317	60,904	64,883	เพิ่ม	61	69	64	ขึ้น 5 อันดับ
	สกลนคร	59,507	61,325	64,759	เพิ่ม	63	66	65	ขึ้น 1 อันดับ
	สุโขทัย	70,823	67,407	64,732	ลดลง	55	56	66	ลง 10 อันดับ
	ศรีสะเกษ	58,578	60,989	64,298	เพิ่ม	65	68	67	ขึ้น 1 อันดับ
	ร้อยเอ็ด	59,829	61,745	64,052	เพิ่ม	62	63	68	ลง 5 อันดับ
	สุรินทร์	58,343	61,091	63,462	เพิ่ม	66	67	69	ลง 2 อันดับ
	ชัยภูมิ	57,721	59,264	61,826	เพิ่ม	68	71	70	ขึ้น 1 อันดับ
	แม่ฮ่องสอน	52,757	59,431	61,255	เพิ่ม	74	70	71	ลง 1 อันดับ
	นราธิวาส	57,459	56,090	61,115	เพิ่ม	70	73	72	ขึ้น 1 อันดับ
	อำนาจเจริญ	53,772	56,940	59,319	เพิ่ม	73	72	73	ลง 1 อันดับ
	กาฬสินธุ์	53,989	54,413	57,798	เพิ่ม	72	74	74	
	ยโสธร	51,498	51,541	54,047	เพิ่ม	75	75	75	
	หนองบัวลำภู	42,626	45,891	49,443	เพิ่ม	76	76	76	

อัตราขยายตัวของผลิตภัณฑ์มวลรวมฯ แบบปริมาณลูกโซ่

อันดับ	จังหวัด	ค่าเฉลี่ย	ค่าสถิติ	อันดับ	อันดับ	อันดับ	อันดับ		
	นครศรีธรรมราช	-2.69	-1.33	1.78	เพิ่ม	59	54	51	ขึ้น 3 อันดับ
	อุดรดิตถ์	-4.35	-9.02	1.67	เพิ่ม	67	75	52	ขึ้น 23 อันดับ
	ชัยภูมิ	-2.00	3.46	1.56	ลดลง	54	25	53	ลง 28 อันดับ
	กาญจนบุรี	0.75	-0.61	1.54	เพิ่ม	29	51	54	ลง 3 อันดับ
	ปทุมธานี	1.74	2.80	1.50	ลดลง	22	28	55	ลง 27 อันดับ
	หนองคาย	-1.55	3.93	1.06	ลดลง	50	20	56	ลง 36 อันดับ
	ชัยนาท	-7.05	-6.88	0.96	เพิ่ม	73	73	57	ขึ้น 16 อันดับ
	ตาก	2.10	1.80	0.90	ลดลง	19	38	58	ลง 20 อันดับ
	ลพบุรี	0.08	-3.00	0.90	เพิ่ม	36	61	58	ขึ้น 3 อันดับ
	อุตรธานี	3.72	2.01	0.84	ลดลง	9	35	60	ลง 25 อันดับ
	อ่างทอง	-2.21	-1.36	0.72	เพิ่ม	55	55	61	ลง 6 อันดับ
	ราชบุรี	3.66	3.56	0.70	ลดลง	11	22	62	ลง 40 อันดับ
	สิงห์บุรี	-6.13	-5.98	0.56	เพิ่ม	71	71	63	ขึ้น 8 อันดับ
	สงขลา	-2.96	6.19	0.10	ลดลง	63	9	64	ลง 55 อันดับ
	มุกดาหาร	1.45	4.60	0.09	ลดลง	26	15	65	ลง 50 อันดับ
	บุรีรัมย์	-0.61	6.79	0.02	ลดลง	40	7	66	ลง 59 อันดับ
	พิษณุโลก	-4.63	-1.51	-0.18	เพิ่ม	68	57	67	ลง 10 อันดับ
	แม่ฮ่องสอน	-1.00	9.78	-0.22	ลดลง	44	5	68	ลง 63 อันดับ
	สมุทรปราการ	-0.81	2.02	-0.58	ลดลง	41	34	69	ลง 35 อันดับ
	ขอนแก่น	-0.19	1.85	-0.66	ลดลง	38	37	70	ลง 33 อันดับ
	พิจิตร	-14.02	-8.66	-2.45	เพิ่ม	76	74	71	ขึ้น 3 อันดับ
	พระนครศรีอยุธยา	-12.87	11.73	-2.97	ลดลง	75	3	72	ลง 69 อันดับ
	นครสวรรค์	-5.16	-2.78	-4.00	ลดลง	70	59	73	ลง 14 อันดับ
	อุทัยธานี	-2.45	-6.21	-4.05	เพิ่ม	58	72	74	ลง 2 อันดับ
	สุโขทัย	-4.67	-4.83	-4.50	เพิ่ม	69	70	75	ลง 5 อันดับ
	สุพรรณบุรี	-0.40	4.33	-5.47	ลดลง	39	17	76	ลง 59 อันดับ

อัตราเงินเฟ้อทั่วไป

ค่าสถิติ	ค่าสถิติ		จังหวัด	ค่าสถิติ				ค่าอันดับใน 76 จังหวัด				
	4.6	0.0		-2.7	ปี 2558	ปี 2559	ปี 2560	อัตรา ป.ป.	ปี 2558	ปี 2559	ปี 2560	อันดับ ป.ป.
			พะเยา	-0.4	2.1	-2.7	ลดลง					na
			อุตรดิตถ์	-1.4	1.6	-2.6	ลดลง					na
			ลำพูน	-0.7	2.3	-2.4	ลดลง					na
			มุกดาหาร	-0.2	1.2	-1.9	ลดลง					na
			เชียงราย	-2.1	1.1	-1.3	ลดลง					na
			เชียงใหม่	-1.2	0.6	-1.3	ลดลง					na
			สกลนคร	-0.8	0.8	-1.1	ลดลง					na
			บึงกาฬ	0.0	2.2	-1.0	ลดลง					na
			ขอนแก่น	-0.4	1.1	-0.7	ลดลง					na

ภาคการเกษตร

๘ ตัวชี้วัดด้านเกษตร "จังหวัดอุตรดิตถ์"

อันดับ	อันดับ	76	ตัวชี้วัดด้านเกษตร	ค่าเฉลี่ย	จังหวัดอุตรดิตถ์		
					ค่าสถิติ	หน่วย	อันดับ
			(2559)สัดส่วนมูลค่าผลิตภัณฑ์มวลรวมภาคเกษตรต่อผลิตภัณฑ์มวลรวมทั้งหมด แบบปริมาณเลขคู่	9.44	15.01	ร้อยละ	49
			(2559)อัตราการขยายตัวของผลิตภัณฑ์มวลรวมภาคเกษตร แบบปริมาณเลขคู่	-2.45	-5.99	ร้อยละ	63
			(2559)สัดส่วนการใช้จ่ายของรัฐบาลต่อผลิตภัณฑ์มวลรวมภาคเกษตร	46.20	25.29	ร้อยละ	68
			(2560)ผลผลิตสินค้าเกษตรสำคัญเฉลี่ยต่อไร่ (พืช)	2,073	1,848	กก.ต่อไร่	37
			(2560)อัตราเพิ่มเฉลี่ยของผลผลิตสินค้าเกษตรสำคัญเฉลี่ยต่อไร่ (พืช)	6.00	36.48	ร้อยละ	1
			(2560)สัดส่วนปริมาณพืชส่งงานต่อสินค้าเกษตรทั้งหมด	503.71	473.63	ร้อยละ	31
			(2560)จำนวนฟาร์มที่ได้รับการรับรองมาตรฐานฟาร์ม GAP	208	105	ฟาร์ม	43
			(2561)จน.โรงงาน/สปก.ผลิตสินค้าเกษตรและอาหารที่ได้รับการรับรองมาตรฐาน GMP/HACCP	8	0	แห่ง	53
			(2559)อัตราเพิ่มของแรงงานเกษตรกรในพื้นที่	-5.31	-12.00	ร้อยละ	44
			(2559)พื้นที่ชลประทาน	429,792	374,406	ไร่	37
			(2560)ปริมาณน้ำต้นทุนต่อความต้องการใช้น้ำ	231	5,365	ล้าน ลบ.ม.	3
			(2560)สัดส่วนนมบ้านมีน้ำใช้เพื่อการเกษตรเพียงพอตลอดปี	48.40	64.25	ร้อยละ	19
			(2559)รายได้เงินสดสุทธิทางการเกษตรต่อครัวเรือน	71,617	75,230	บาทต่อครัวเรือน	24
			(2559)สัดส่วนหนี้สินต่อรายได้เงินสดสุทธิทางการเกษตร	1.82	2.00	เท่า	32
			(2560)สัดส่วนหนี้เสียต่อปริมาณเงินกู้ยืมเพื่อการเกษตร	4.21	3.29	ร้อยละ	38

โครงสร้างภาคเกษตร

1. ด้านการเพาะปลูกเป็นโครงสร้างหลัก 79% ได้แก่ ข้าวเป็นผลผลิตหลัก 39% รองลงมาคือทุเรียน 10% ลองกอง 5% ข้าวโพด 4% อ้อย 4% มะขามหวาน 4% มะม่วง 3% มะม่วงหิมพานต์ 3% สับปะรด 3% หอมแดง 1% มันสำปะหลัง 1% และอื่นๆ 2%
2. ด้านปศุสัตว์ 14% ได้แก่ สุกร 5% ไก่ 3% ไข่ไก่ 2% ไข่เป็ด 1% โค/กระบือ 2% อื่นๆ 1%
3. ด้านอื่นๆ 7% ได้แก่ ด้านบริการทางการเกษตร 5% และป่าไม้ 2%

อัตราเพิ่มเฉลี่ยของผลผลิตสินค้าเกษตรสำคัญเฉลี่ยต่อไร่ (พืช)(รายจังหวัด)

ค่าสถิติ	ค่าสถิติ		จังหวัด	ค่าสถิติ				ค่าอันดับใน 76 จังหวัด			
	36.48	0.00		-8.08	ปี 2558	ปี 2559	ปี 2560	อัตรา ป.ป.	ปี 2558	ปี 2559	ปี 2560
			อุตรดิตถ์	-4.10	-9.59	36.48	เพิ่ม	46	76	1	ขึ้น 75 อันดับ
			ลำพูน	-6.45	-3.94	24.80	เพิ่ม	61	49	2	ขึ้น 47 อันดับ
			ลำปาง	-11.11	-5.48	21.70	เพิ่ม	75	59	3	ขึ้น 56 อันดับ
			ยโสธร	6.56	-3.74	13.01	เพิ่ม	5	48	4	ขึ้น 44 อันดับ
			พะเยา	-4.68	-6.48	12.04	เพิ่ม	50	67	5	ขึ้น 62 อันดับ
			ศรีสะเกษ	4.48	-5.53	11.84	เพิ่ม	9	61	6	ขึ้น 55 อันดับ
			แพร่	-11.72	-2.44	10.53	เพิ่ม	76	34	7	ขึ้น 27 อันดับ
			สุโขทัย	3.11	-6.36	10.47	เพิ่ม	14	66	8	ขึ้น 58 อันดับ

จากตัวชี้วัดอัตราเพิ่มเฉลี่ยของผลผลิตสินค้าเกษตรสำคัญเฉลี่ยต่อไร่ สะท้อนปริมาณการผลิตของพื้นที่เป้าหมายในแต่ละช่วงเวลา (2559/2560) สำหรับพืชเศรษฐกิจสำคัญทั้ง 5 ชนิด ประกอบด้วย ข้าว ยางพารา อ้อยโรงงาน มันสำปะหลัง ปาล์มน้ำมัน ของจังหวัดอุตรดิตถ์ มีอัตราการเปลี่ยนแปลงเพิ่มขึ้น 36.48% ซึ่งเป็นจังหวัดที่มีการเปลี่ยนแปลงดีที่สุดในประเทศ ซึ่งเป็นไปในทิศทางเดียวกันกับระดับประเทศโดยข้อมูลวิเคราะห์ของศูนย์ปฏิบัติการเศรษฐกิจการเกษตร สำนักงานเศรษฐกิจการเกษตร ที่ผลผลิตปรับตัวเพิ่มขึ้น

4.25% โดยสินค้าสำคัญที่มีผลผลิตเพิ่มขึ้น ได้แก่ มันสำปะหลัง ข้าวโพดเลี้ยงสัตว์ ยางพารา ปาล์มน้ำมัน โดยที่ข้าวเปลือกเจ้าความชื้น 15% ราคาเพิ่มขึ้นเนื่องจากผลผลิตออกสู่ตลาดน้อยกว่าที่คาดการณ์ประกอบกับรัฐดำเนินโครงการช่วยเหลือเกษตรกรและรักษาเสถียรภาพราคาข้าว ปีการผลิต 2560/61 ส่วนมันสำปะหลัง ราคาเพิ่มขึ้นเนื่องจากผลผลิตไม่เพียงพอต่อความต้องการของผู้ประกอบการโรงงานแป้งมันและลานมันสำปะหลัง ประกอบกับนโยบาย/โครงการช่วยเหลือของรัฐ อาทิ โครงการส่งเสริมการปลูกพืชหลากหลาย ในฤดูนาปรัง เป็นต้น ซึ่งมีเกษตรกรในพื้นที่จังหวัดอุดรดิตถ์เข้าร่วมเป็นจำนวนมาก

รายได้เงินสดสุทธิทางการเกษตรต่อครัวเรือน(รายจังหวัด)

ค่าสถิติ	จังหวัด	ค่าสถิติ				ค่าอันดับใน 76 จังหวัด			
		ปี 2557	ปี 2558	ปี 2559	อัตรา ป.ป.	ปี 2557	ปี 2558	ปี 2559	อันดับ ป.ป.
287,339									
-90,633									
	ตราด	122,071	396,520	287,339	ลดลง	5	2	1	ขึ้น 1 อันดับ
	ฉะเชิงเทรา	154,518	187,844	268,891	เพิ่ม	1	8	2	ขึ้น 6 อันดับ
	จันทบุรี	130,723	576,168	246,305	ลดลง	4	1	3	ลง 2 อันดับ
	กระบี่	97,171	327,524	229,166	ลดลง	15	3	4	ลง 1 อันดับ
	ปราจีนบุรี	67,177	60,265	195,372	เพิ่ม	29	27	5	ขึ้น 22 อันดับ
	นครปฐม	137,647	135,833	166,487	เพิ่ม	3	12	6	ขึ้น 6 อันดับ
	สุพรรณบุรี	58,701	32,450	161,100	เพิ่ม	39	53	7	ขึ้น 46 อันดับ
	สุราษฎร์ธานี	51,433	189,042	151,171	ลดลง	45	7	8	ลง 1 อันดับ
	ชุมพร	84,125	196,560	143,269	ลดลง	20	5	9	ลง 4 อันดับ
	สงขลา	99,793	144,114	121,620	ลดลง	11	11	10	ขึ้น 1 อันดับ
	ระยอง	103,627	280,288	113,962	ลดลง	8	4	11	ลง 7 อันดับ
	ตาก	77,963	60,788	105,780	เพิ่ม	24	25	12	ขึ้น 13 อันดับ
	ระนอง	78,349	118,902	104,233	ลดลง	23	14	13	ขึ้น 1 อันดับ
	บึงกาฬ	27,195	41,435	100,028	เพิ่ม	65	39	14	ขึ้น 25 อันดับ
	ชลบุรี	98,571	185,065	95,412	ลดลง	13	9	15	ลง 6 อันดับ
	นครสวรรค์	103,422	20,872	95,390	เพิ่ม	9	62	16	ขึ้น 46 อันดับ
	ลพบุรี	43,375	11,286	82,972	เพิ่ม	51	68	17	ขึ้น 51 อันดับ
	ประจวบคีรีขันธ์	49,778	196,188	78,679	ลดลง	46	6	18	ลง 12 อันดับ
	สมุทรสาคร	30,551	112,906	78,582	ลดลง	61	16	19	ลง 3 อันดับ
	สระบุรี	71,986	45,158	77,526	เพิ่ม	26	34	20	ขึ้น 14 อันดับ
	เชียงใหม่	68,048	91,318	77,155	ลดลง	28	19	21	ลง 2 อันดับ
	ชัยนาท	79,877	42,997	76,626	เพิ่ม	22	37	22	ขึ้น 15 อันดับ
	กาญจนบุรี	143,456	60,360	76,619	เพิ่ม	2	26	23	ขึ้น 3 อันดับ
	อุดรดิตถ์	55,858	111,727	75,230	ลดลง	42	17	24	ลง 7 อันดับ
	ตรัง	102,157	116,001	74,077	ลดลง	10	15	25	ลง 10 อันดับ
	นครศรีธรรมราช	117,626	84,226	74,012	ลดลง	6	20	26	ลง 6 อันดับ
	เลย	51,625	38,811	72,298	เพิ่ม	44	42	27	ขึ้น 15 อันดับ
	พังงา	83,951	125,704	71,794	ลดลง	21	13	28	ลง 15 อันดับ

แต่ในทางตรงกันข้ามรายได้ทางการเกษตรกลับลดลง ซึ่งอาจสะท้อนได้ว่า Supply ของสินค้าเกษตร มีมากกว่า Demand จึงทำให้ผลผลิตมีราคาถูก แม้ว่าการเพิ่มผลผลิตภาพการผลิตสินค้าเกษตรจะทำให้เศรษฐกิจโดยรวมดีขึ้น เนื่องจากผู้บริโภคหรืออุตสาหกรรมที่ใช้สินค้าเกษตรสามารถใช้สินค้าเกษตรในราคาที่ต่ำลง แต่เกษตรกรกลับมีรายได้ลดลง ดังนั้นการใช้นโยบายเพื่อเพิ่มผลผลิตภาพการผลิตสินค้าทั้งสองชนิดดังกล่าวจึงเปรียบเสมือนการสร้างประโยชน์ให้แก่ผู้บริโภคหรือผู้ใช้สินค้าเกษตร ซึ่งอาจเป็นผู้ใช้สินค้าเกษตรในต่างประเทศ โดยการสร้างต้นทุนให้แก่เกษตรกรซึ่งมักมีรายได้และความเป็นอยู่ที่ต่ำกว่า จึงเป็นการเพิ่มความเหลื่อมล้ำด้านเศรษฐกิจ และเข้าทำนอง “ทำมาก ได้น้อย (more for less)”

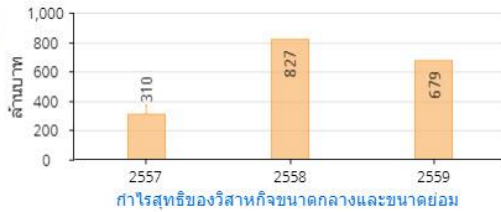
ดังนั้นการเพิ่มความสามารถในการแข่งขันของสินค้าเกษตร จึงไม่ใช่การเพิ่มผลผลิตต่อไร่ แต่เป็นการสร้างมูลค่าเพิ่มด้วยนวัตกรรมสินค้าเกษตร หรือการเพิ่มมูลค่าของสินค้าผ่านการพัฒนาผลิตภัณฑ์ใหม่ๆ ซึ่งทำให้เกิดอำนาจ ในการกำหนดราคาผลิตภัณฑ์ที่สูงได้ เรียกว่าการขับเคลื่อนด้วยนวัตกรรม (innovation-driven)

ภาคการค้าและธุรกิจขนาดย่อม

❖ ตัวชี้วัดด้านการค้า และธุรกิจขนาดย่อม "จังหวัดอุดรดิตต์"

อันดับ	76	ตัวชี้วัดด้านการค้า และธุรกิจขนาดย่อม	ค่าเฉลี่ย	จังหวัดอุดรดิตต์		
				ค่าสถิติ	หน่วย	อันดับ
		(2559)กำไรสุทธิของวิสาหกิจขนาดกลางและขนาดย่อมต่อมูลค่าผลิตภัณฑ์มวลรวมทั้งหมด แบบปรับฤดูกาล	4.00	3.47	ร้อยละ	27
		(2560)อัตราเพิ่มของรายได้จากการจำหน่ายสินค้า OTOP	22.45	20.97	ร้อยละ	39
		(2560)จำนวนวิสาหกิจชุมชนและเครือข่ายวิสาหกิจชุมชนที่ได้รับอนุมัติการจดทะเบียน	1,128	1,298	แห่ง	27
		(2559)สัดส่วนมูลค่าผลิตภัณฑ์มวลรวมสาขาการขนส่ง สถานที่เก็บสินค้า และการคมนาคม ต่อผลิตภัณฑ์มวลรวมทั้งหมด แบบปรับฤดูกาล	5.81	1.84	ร้อยละ	61

❖ สรุปศักยภาพการค้า และธุรกิจขนาดย่อม "จังหวัดอุดรดิตต์"



สินค้า OTOP รวมถึงผลิตภัณฑ์ชุมชน/ท้องถิ่น ของจังหวัดอุดรดิตต์สามารถสร้างรายได้แก่ชุมชนในระดับที่น่าพอใจ ชุมชนต่างๆสามารถผลิตสินค้าได้หลายประเภท อาทิ ผลิตภัณฑ์กลุ่มผลิตผลทางการเกษตร อาหาร หัตถกรรมและเครื่องจักสาน สมุนไพรและสมุนไพรเครื่องปั้นดินเผา เป็นต้น ได้รับความสนใจเป็นอย่างมากไม่เพียงแต่ตลาดภายในประเทศเท่านั้นแต่ยังรวมไปถึงตลาดต่างประเทศ และมีแนวโน้มยอดขายเพิ่มขึ้นทุกปี

สินค้า OTOP เป็นแนวทางประการหนึ่งที่จะสร้างความเจริญแก่ชุมชนให้สามารถยกระดับฐานะความเป็นอยู่ของคนในชุมชนให้ดีขึ้น โดยการผลิตหรือจัดการทรัพยากรที่มีอยู่ในท้องถิ่น ให้กลายเป็นสินค้าที่มีคุณภาพมีจุดเด่นเป็นเอกลักษณ์ของตนเอง ที่สอดคล้องกับวัฒนธรรมในแต่ละท้องถิ่น จำหน่ายในตลาดทั้งภายในประเทศและต่างประเทศ โดยมีหลักการพื้นฐาน 3 ประการคือ 1) ภูมิปัญญาท้องถิ่นสู่สากล (Local Yet Global) 2) พึ่งตนเองและคิดอย่างสร้างสรรค์(Self- Reliance Creativity) 3) การสร้างทรัพยากรมนุษย์ (Human Resource Development)

อัตราเพิ่มของรายได้จากการจำหน่ายสินค้า OTOP(รายจังหวัด)

ค่าสถิติ	2.25	จังหวัด	ค่าสถิติ				ค่าอันดับใน 76 จังหวัด			
			ปี 2558	ปี 2559	ปี 2560	อัตรา ป.ป.	ปี 2558	ปี 2559	ปี 2560	อันดับ ป.ป.
		เพชรบูรณ์	na	22.07	41.08	เพิ่ม	na	7	1	ขึ้น 6 อันดับ
		ลำพูน	na	-2.40	36.78	เพิ่ม	na	76	2	ขึ้น 74 อันดับ
		สุรินทร์	na	18.17	35.53	เพิ่ม	na	15	3	ขึ้น 12 อันดับ
		ตราด	na	15.38	35.08	เพิ่ม	na	27	4	ขึ้น 23 อันดับ
		ขอนแก่น	na	25.17	32.75	เพิ่ม	na	2	5	ลง 3 อันดับ
		บุรีรัมย์	na	19.93	32.39	เพิ่ม	na	12	6	ขึ้น 6 อันดับ
		มหาสารคาม	na	19.96	21.41	เพิ่ม	na	11	37	ลง 26 อันดับ
		พิจิตร	na	16.86	21.13	เพิ่ม	na	21	38	ลง 17 อันดับ
		อุดรดิตต์	na	13.15	20.97	เพิ่ม	na	42	39	ขึ้น 3 อันดับ
		ศรีสะเกษ	na	14.36	20.77	เพิ่ม	na	30	40	ลง 10 อันดับ
		สุโขทัย	na	12.45	20.77	เพิ่ม	na	56	40	ขึ้น 16 อันดับ

แม้ว่ายอดจำหน่ายของจังหวัดอุดรดิตถ์จะเพิ่มขึ้นอย่างต่อเนื่องทุกปี แต่หากเทียบกับในระดับประเทศแล้ว พบว่าทุกเกือบจังหวัดมีการเพิ่มขึ้นอย่างต่อเนื่องเช่นกัน โดยเฉพาะอย่างยิ่งจังหวัดเพชรบูรณ์ ซึ่งอยู่ในกลุ่มจังหวัดภาคเหนือตอนล่าง 1 เช่นเดียวกับอุดรดิตถ์ และสินค้าส่วนใหญ่เป็นสินค้าแปรรูปผลผลิตทางการเกษตรเช่นเดียวกันกับจังหวัดอุดรดิตถ์ จึงจำเป็นอย่างยิ่งที่จังหวัดอุดรดิตถ์จะต้องมีการเพิ่มมูลค่าของสินค้า OTOP ของจังหวัด เพื่อให้สามารถสร้างความเจริญแก่ชุมชนให้สามารถยกระดับฐานะความเป็นอยู่ของคนในชุมชนให้ดีขึ้นมากยิ่งขึ้นไป รวมไปถึงผลิตภัณฑ์ชุมชน/ท้องถิ่น SMEs ด้วย

ภาคการท่องเที่ยวและบริการ

๘๘ ตัวชี้วัดด้านท่องเที่ยวและบริการ "จังหวัดอุดรดิตถ์"

อันดับ	1	76	ตัวชี้วัดด้านท่องเที่ยวและบริการ	ค่าเฉลี่ย	จังหวัดอุดรดิตถ์		
					ค่าสถิติ	หน่วย	อันดับ
			(2559)รายได้จากการท่องเที่ยว	17,536	1,977	ล้านบาท	55
			(2559)สัดส่วนมูลค่าผลิตภัณฑ์มวลรวมด้านการท่องเที่ยวต่อผลิตภัณฑ์มวลรวมทั้งหมด แบบปรับฤดูกาล	4.02	0.30	ร้อยละ	67
			(2559)สัดส่วนมูลค่าผลิตภัณฑ์มวลรวมสาขาตัวกลางทางการเงินต่อผลิตภัณฑ์มวลรวมทั้งหมด แบบปรับฤดูกาล	4.52	10.22	ร้อยละ	12
			(2559)สัดส่วนมูลค่าผลิตภัณฑ์มวลรวมภาคบริการ (นอกเหนือจากบริการภาครัฐ) ต่อผลิตภัณฑ์มวลรวมทั้งหมด แบบปรับฤดูกาล	48.44	58.26	ร้อยละ	33
			(2559)อัตราการขยายตัวของผลิตภัณฑ์มวลรวมภาคบริการ (นอกเหนือจากบริการภาครัฐ) แบบปรับฤดูกาล	5.85	2.78	ร้อยละ	63

คาดการณ์เศรษฐกิจจังหวัดอุดรดิตถ์ปี 2563

เศรษฐกิจจังหวัดอุดรดิตถ์ในปี 2563 คาดว่าจะขยายตัวร้อยละ 2.7 หรือในช่วงร้อยละ 2.2 - 3.2 ซึ่งซบเซาลงโดยผลผลิตภาคเกษตรที่เติบโตน้อยกว่าปีที่ผ่านมาที่ร้อยละ 6.0 (หรือร้อยละ 5.5-6.5) (ปี 2562 เฉลี่ยร้อยละ 9.7) โดยคาดว่าจะได้รับผลกระทบจากปัญหาภัยแล้งอย่างยาวนานกว่าทุกปีที่ผ่านมา ทำให้ผลผลิตทางการเกษตรได้รับความเสียหายและมีปริมาณน้อย ส่วนภาคอุตสาหกรรมคาดว่าจะขยายตัวลดลงที่ร้อยละ 3.9 (หรือร้อยละ 3.4 - 4.4) (ปี 2562 เฉลี่ยร้อยละ 11.7) ตามการขยายตัวของอุตสาหกรรมแปรรูปเกษตรที่ลดลงทำให้มีปริมาณผลผลิตที่เข้าสู่ภาคอุตสาหกรรมน้อยลง สำหรับภาคบริการคาดว่าจะขยายตัวร้อยละ 2.5 (หรือร้อยละ 2.0 - 2.5) ไกล่เคียงกับอัตราการขยายตัวในปีที่ผ่านมา โดยคาดว่าภาคการท่องเที่ยวจะคึกคัก ด้วยนโยบายการส่งเสริมการท่องเที่ยวของจังหวัด และการเกิดของแหล่งท่องเที่ยวแห่งใหม่และธุรกิจที่เกี่ยวข้องเนื่องกับการท่องเที่ยว และภาคค้าส่งค้าปลีกจะสามารถขยายตัวได้อย่างต่อเนื่องจากแรงซื้อของนักท่องเที่ยวและผู้มาเยือน อัตราการขยายตัวของการบริโภคภาคเอกชนจะขยายตัวที่ร้อยละ 2.9 เนื่องจากประชาชนจะมีกำลังการซื้อที่ลดลงจากภาวะเศรษฐกิจตกต่ำ โดยเฉพาะอย่างยิ่งในภาคเกษตรกรรมที่รายได้อาจลดลงเนื่องจากปัญหาภัยแล้ง แต่อย่างไรก็ตามอาจจะมีโครงการลดภาระค่าใช้จ่ายครัวเรือนของภาครัฐที่คาดว่าจะยังคงมีอย่างต่อเนื่อง ส่วนการลงทุนของภาคธุรกิจคาดว่าจะขยายตัวร้อยละ 3.1 ซึ่งน้อยกว่าในปีที่ผ่านมา จากปัจจัยสนับสนุนจากโครงการก่อสร้างภาครัฐ แต่ในส่วนของการลงทุนของภาคเอกชนเองอาจได้รับผลกระทบจากเศรษฐกิจที่ตกต่ำ และความผันผวนของค่าเงิน ประกอบกับความไม่เชื่อมั่นต่อเศรษฐกิจทำให้ภาคเอกชนไม่กล้าลงทุน ส่วนการใช้จ่ายภาครัฐคาดว่าจะขยายตัวร้อยละ 9.4 ต่อเนื่องจากในปี 2562 ซึ่งรัฐต้องการอัดฉีดเม็ดเงินลงทุนเข้าสู่ระบบเศรษฐกิจเพื่อให้เกิดสภาพคล่องในระบบเศรษฐกิจในภาพรวม การค้าขายแดนคาดว่าจะเติบโตลดลงเหลือร้อยละ 15.0 จากปีที่ผ่านมาที่ร้อยละ 33.8 เนื่องมาจากการขนส่งวุสดุอุปกรณ์และน้ำมันเชื้อเพลิงเพื่อก่อสร้างเขื่อนไซบุรี สปป.ลาว ซึ่งปัจจุบันใกล้แล้วเสร็จ ทำให้มูลค่าการค้าผ่านแดนในช่องทางจังหวัดอุดรดิตถ์ลดลง แต่ยังคงมีการซื้อขายสินค้าอุปโภคบริโภคอยู่ตามปกติ เนื่องจากประชาชนในสปป.ลาว มีความเชื่อมั่นในคุณภาพของสินค้าไทย อัตราการมีงานทำจะขยายตัวที่ร้อยละ 0.5 สอดคล้องกับการขยายตัวของการลงทุนภาคเอกชนซึ่งได้รับผลกระทบจากภาวะเศรษฐกิจตกต่ำ สำหรับอัตราเงินเฟ้อของจังหวัดในปี 2563 คาดว่าจะอยู่ที่ร้อยละ 1.0 ตามแนวโน้มเศรษฐกิจภายในประเทศและเศรษฐกิจโลก

ปัจจัยเสี่ยงทางเศรษฐกิจจังหวัดอุดรดิตถ์

ภัยธรรมชาติ : ภัยธรรมชาติโดยเฉลี่ยจะเกิดขึ้นทุก 3 ถึง 5 ปี ประกอบกับโครงสร้างหลักทางเศรษฐกิจของจังหวัด เป็นภาคเกษตรถึงร้อยละ 30 ดังนั้น เมื่อเกิดภัยธรรมชาติจะทำให้ผลผลิตทางการเกษตรหดตัว รายได้เกษตรกรตกต่ำและกระทบกำลังซื้อของจังหวัด จะเห็นว่าตัวโครงสร้างเศรษฐกิจจังหวัดมีความอ่อนไหวต่อดินฟ้าอากาศค่อนข้างมากเมื่อพิจารณาภาคอุตสาหกรรมในจังหวัด ส่วนใหญ่ยังคงเป็นการแปรรูปพืชผลทางการเกษตร จึงไม่สามารถขยายตัวชดเชยภาคเกษตรเมื่อเกิดภัยธรรมชาติได้ ดังนั้น “การปรับโครงสร้างเศรษฐกิจ” ของจังหวัดอย่างเป็นทางการ “ไทยแลนด์ 4.0” จึงมีความจำเป็น คือควรส่งเสริมภาคบริการให้มีมูลค่าหรือบทบาททางเศรษฐกิจมากขึ้น อาทิ พัฒนาการขนส่งและคมนาคม ส่งเสริมภาคการท่องเที่ยว การท่องเที่ยวเชิงเกษตร พัฒนาสินค้า OTOP และสร้างความเข้มแข็งให้ผู้ประกอบการ SMEs ส่งเสริมการใช้เทคโนโลยีในภาคเกษตร เกษตรปลอดสารพิษ เพื่อสร้างมูลค่าเพิ่มให้ผลผลิต เป็นต้น

โอกาสทางเศรษฐกิจจังหวัดอุดรดิตถ์

จุดผ่านแดนถาวรภูคู้ จากจุดผ่านแดนถาวรภูคู้ ไปหลวงพระบาง ด้วยระยะทางเพียง 305 กม. จากจุดผ่านแดนถาวรภูคู้ ไปเวียงจันทน์ ด้วยระยะทางเพียง 229 กม. ศักยภาพในการเป็น “ระเบียงเศรษฐกิจ East-West Corridor” เชื่อมเมืองเมียวดีถึงเมืองปากลาย โดยจากเมืองเมียวดีประเทศเมียนมา ผ่านอำเภอแม่สอดจังหวัดตาก ผ่านสี่แยกอินโดจีนจังหวัดพิษณุโลก เข้าสู่จังหวัดอุดรดิตถ์ ข้ามไปยังเมืองปากลาย สปป. ลาว ด้วยระยะทางเพียง 422 กม. จะเห็นว่า “จุดผ่านแดนถาวรภูคู้” ได้สร้างโอกาสทางเศรษฐกิจของจังหวัด ในการเติบโตของภาคบริการในบริบท “ไทยแลนด์ 4.0” ได้แก่ การเติบโตของบริการด้านการท่องเที่ยวที่สามารถเชื่อมโยงกับประเทศเพื่อนบ้าน การขยายตัวของภาคการค้าทั้งสินค้าก่อสร้างและสินค้าอุปโภคบริโภค ตามการขยายตัวของเศรษฐกิจของ สปป. ลาว โดยเฉพาะอย่างยิ่ง คือการเป็นแหล่งเชื่อมโยงด้านโลจิสติกส์ของภูมิภาค ทั้งทางถนนและทางราง โดยทางรางมีสถานีรถไฟศิลาอาสน์เป็นศูนย์กลางขนถ่ายสินค้าเพื่อเชื่อมต่อถนนกับทางราง มุ่งหน้าสู่ท่าเรือแหลมฉบัง ซึ่งสอดคล้องกับแผนการสร้างรถไฟรางคู่สายเหนือในอนาคต

ศักยภาพในการเป็นแหล่งท่องเที่ยว เนื่องจากเป็นเมืองที่มีความสำคัญทางประวัติศาสตร์มายาวนาน มีทรัพยากรธรรมชาติที่อุดมสมบูรณ์ รวมถึงประเพณีและวัฒนธรรมที่สืบทอดกันมายาวนานจนกระทั่งปัจจุบัน ด้วยจุดเด่นมากมายด้านสถานที่ท่องเที่ยวทั้งภูเขาและที่ราบให้นักท่องเที่ยวได้เดินทางเข้าไปเที่ยวกันเป็นจำนวนมาก เช่น อุทยานภูสอยดาว ซึ่งเป็นสถานที่น่าท่องเที่ยวบรรยากาศบริสุทธิ์และสวยที่สุดจนติดอันดับ 1 ใน 10 ของประเทศ และยังเป็นสถานที่น่าท่องเที่ยวสูงที่สุดเป็นอันดับ 4 ของประเทศ และจังหวัดยังมีการท่องเที่ยว ในเชิงประวัติศาสตร์ที่หลายคนรู้จักกันดี เช่น พระยาพิชัยดาบหัก เมืองทุ่งยั้ง-ตำนานของท้าวสามล นางรจนาและ เจ้าเงาะ เมืองลับแลตำนานทางประวัติศาสตร์เรื่องแม่ม้ายเมืองลับแล พระแท่นศิลาอาสน์ และบ่อเหล็กน้ำพี้ ซึ่งมีที่เดียวในประเทศไทย และยังมีแหล่งท่องเที่ยวเชิงอนุรักษ์ของอำเภอปาด คือ วังน้ำตัน เป็นเกาะแก่งสวยงามอยู่ในเขตอุทยานแห่งชาติลานานัน อุทยานแห่งชาติภูสอยดาว และอุทยานแห่งชาติต้นสักใหญ่ รวมทั้งแหล่งท่องเที่ยวที่น่าสนใจอื่นๆ เช่น วัดท่าถน (หลวงพ่อเพชร) วัดพระแท่นศิลาอาสน์ วัดพระบรมธาตุทุ่งยั้ง พิพิธภัณฑ์บ้านบ่อเหล็กน้ำพี้ พิพิธภัณฑ์เมืองลับแล เป็นต้น

นอกจากนี้ ภาครัฐมีมาตรการกระตุ้นการท่องเที่ยวเชื่อมโยงกับประเทศเพื่อนบ้าน เนื่องจากจังหวัดอุดรดิตถ์ มีชายแดนติดกับแขวงไชยะบุรี สปป.ลาว ทางด้านด่านภูคู้ อำเภอบ้านโคก ได้รับการพัฒนาสถานที่พักผ่อน เพื่อรองรับนักท่องเที่ยวทั้งชาวไทย-ลาว- จีน-ไชนูยุโรป ที่จะเดินทางเข้า-ออก ผ่านด่านภูคู้ ซึ่งปัจจุบันมีบริษัทนำเที่ยวทำธุรกิจท่องเที่ยวเส้นทางดังกล่าวมากขึ้น ขณะที่สถานประกอบการบางแห่งมีการปรับปรุงสถานที่พักผ่อน ให้มีขนาดเล็กลง และบางแห่งมีการปรับปรุงการให้บริการสถานพักผ่อนจากรายวันเป็นรายเดือน

2. มิติด้านสังคมและความมั่นคง

อันดับ	ตัวชี้วัดด้านสังคม (การศึกษา เรียนรู้ และอาชีพ)	ค่าเฉลี่ย	จังหวัดอุดรดิตถ์		
			ค่าสถิติ	หน่วย	อันดับ
1	76				
	(2560)จำนวนปีการศึกษาเฉลี่ย	8.00	8.00 ปี		37
	(2560)อัตราการเข้าเรียนของประชากรวัยเรียนในระดับการศึกษาขั้นพื้นฐาน	92.87	89.78 ร้อยละ		56
	(2560)ระดับคะแนนเฉลี่ย O-NET ชั้นมัธยมศึกษาตอนปลาย	32.22	32.76 คะแนน		28
	(2559)คะแนนเฉลี่ยสติปัญญา (IQ) เด็กนักเรียนไทย ชั้นป.1	98.10	100.19 คะแนน IQ		26
	(2559)ร้อยละของเด็กนักเรียนที่มีคะแนน EQ ไม่ต่ำกว่าเกณฑ์มาตรฐาน	77.03	64.47 ร้อยละ		71
	(2561)สัดส่วนคนอายุ 6 ปีขึ้นไปปฏิบัติกิจกรรมทางศาสนาอย่างน้อยสัปดาห์ละ 1 ครั้ง	99.56	99.74 ร้อยละ		32
	(2558)อัตราการอ่านของคนไทยอายุ 6 ปีขึ้นไป	74.9	83.3 ร้อยละ		11
	(2560)สัดส่วนผู้ใช้อินเทอร์เน็ตต่อจำนวนประชากร	49.69	44.57 ร้อยละ		44
	(2560)จำนวนผู้มีภูมิปัญญาท้องถิ่นหรือปราชญ์ชาวบ้านเฉลี่ยต่อหมู่บ้าน	46	55 คน		20
	(2561)อัตราเพิ่มของผู้เรียนระบบทวิภาคี	10.54	17.02 ร้อยละ		24
	(2561)สัดส่วนคนอายุ 15-59 ปี มีอาชีพและมีรายได้	99.38	99.21 ร้อยละ		54
	(2561)สัดส่วนคนอายุ 60 ปีขึ้นไป มีอาชีพและมีรายได้	94.97	89.91 ร้อยละ		71
	(2560)สัดส่วนแรงงานเพศหญิงต่อประชากรแรงงาน	43.80	44.40 ร้อยละ		34
	(2560)สัดส่วนผู้หญิงในส่วบริหารหรือในส่วจัดการตัดสินใจต่อจำนวนแรงงานในระดับบริหารทั้งหมด	28.62	24.00 ร้อยละ		47

ด้านการศึกษา นักเรียนในจังหวัดอุดรดิตถ์มีค่าระดับคะแนนเฉลี่ยทางการวัดผลทางการศึกษาอยู่ในระดับกลาง ค่อนไปทางระดับบนของประเทศ ซึ่งจากข้อมูลเชิงลึกโดยสำนักงานศึกษาธิการจังหวัดอุดรดิตถ์ ปรากฏว่า ผลการทดสอบทางการศึกษาระดับชาติด้านพื้นฐาน (O-NET) ปีการศึกษา 2560 ของนักเรียนโรงเรียนในสังกัดสำนักงานเขตพื้นที่การศึกษาอุดรดิตถ์ เขต 1 และ 2 สูงกว่าค่าเฉลี่ยระดับประเทศทุกวิชา ยกเว้นวิชาภาษาอังกฤษ

ผลการติดตามและประเมินผลการอ่านออกเขียนได้ อ่านคล่อง เขียนคล่อง และสื่อสารได้ระดับชั้นประถมศึกษาปีที่ 1 – 6 มีผลการอ่านออกเขียนได้ และสื่อสารได้ อยู่ในระดับดีมาก

นอกจากนี้ นโยบายของสำนักงานคณะกรรมการการศึกษาขั้นพื้นฐาน ได้ดำเนินงานตามโครงการโรงเรียนดีใกล้บ้าน (แม่เหล็ก) ตามนโยบายของรัฐมนตรีว่าการกระทรวงศึกษาธิการ โดยการคัดเลือกโรงเรียนที่มีศักยภาพและสามารถดึงดูดนักเรียนโรงเรียนขนาดเล็กที่อยู่ใกล้เคียงมาเรียนรวมกันได้ ทำให้มีจำนวนโรงเรียนขนาดเล็กลดลง นักเรียนมีผลสัมฤทธิ์ทางการเรียนจากการทดสอบระดับชาติสูงกว่าค่าเฉลี่ยระดับประเทศ เพิ่มโอกาสให้นักเรียนได้เรียนรู้ในโรงเรียนที่ดี โรงเรียนมีคุณภาพ และได้มาตรฐาน

ทั้งนี้ โรงเรียนในจังหวัดอุดรดิตถ์ ได้นำหลักปรัชญาของเศรษฐกิจพอเพียงลงสู่สถานศึกษาครบทุกโรงเรียน เพื่อสร้างความตระหนักและความเข้าใจให้กับผู้บริหารโรงเรียนในการน้อมนำหลักปรัชญาของเศรษฐกิจพอเพียงไปใช้ในการบริหารจัดการโรงเรียน การจัดกิจกรรมส่งเสริมสนับสนุนให้ครูผู้สอนในโรงเรียนนำหลักปรัชญาของเศรษฐกิจพอเพียงไปปรับใช้ในการจัดกิจกรรมการเรียนรู้ และปลูกฝังให้นักเรียนมีความเข้าใจและประยุกต์ใช้ในชีวิตประจำวันได้อย่างเหมาะสมกับวัยของตนเอง จนเกิดทักษะการคิดวิเคราะห์ สามารถนำไปเป็นหลักคิดในการดำรงชีวิตต่อไปในอนาคต

ด้านรายได้และการประกอบอาชีพ พบว่าสัดส่วนคนอายุ 15-59 ปี มีอาชีพและมีรายได้ได้อยู่ร้อยละ 99.21 และในส่วนของคนอายุ 60 ปีขึ้นไปมีอาชีพและมีรายได้ ร้อยละ 89.91 โดยมีผู้สูงอายุจำนวนหนึ่งต้องการความช่วยเหลือดูแลจากลูกหลานเพื่อจะดำรงชีวิตหรือใช้ชีวิตประจำวันต่อไปได้ ผู้สูงอายุเหล่านี้จำเป็นต้องพึ่งพิงทั้งด้านเศรษฐกิจ สังคม และจิตใจ ซึ่งจำนวนและสัดส่วนของประชากรสูงอายุที่เพิ่มขึ้นอันเป็นผลมาจากการเปลี่ยนแปลงโครงสร้างประชากร อาจนำมาซึ่งปัญหาและความท้าทายทั้งในด้านเศรษฐกิจและสังคมในอนาคต ซึ่งภาครัฐและเอกชนต้องมีการเตรียมพร้อมเพื่อรับมือ โดยในการแก้ไขปัญหาแนวโน้มการลดลงของกำลังแรงงานในจังหวัด ภาครัฐควรมีมาตรการเพื่อส่งเสริมการมีส่วนร่วมในกำลังแรงงานของประชากรในกลุ่มประชากรสูงวัย โดยการทำให้ระบบการจ้างงานมีความยืดหยุ่นมากขึ้น จุดประสงค์เพื่อแก้ไขปัญหาแรงงานและการสร้างโอกาสให้กับผู้สูงอายุกลุ่มที่ต้องการมีงานทำเพื่อเป็นรายได้ในการเลี้ยงชีพ เช่น ในส่วนของการจ้างงานภาคราชการควรมีการขยายเขตงานการเกษียณอายุให้มีขอบเขตที่ครอบคลุมกับกลุ่มลูกจ้างหลายกลุ่มขึ้น เป็นต้น

อันดับ	76	ตัวชี้วัดด้านสังคม (สุขภาพ และสาธารณสุข)	ค่าเฉลี่ย	จังหวัดอุดรดิตต์		
				ค่าสถิติ	หน่วย	อันดับ
		(2560)อัตราการเกิดมีชีพ	10.3	6.8	รายต่อประชากรพันคน	71
		(2560)สัดส่วนเด็กที่มีพัฒนาการสมวัย	95.84	95.96	ร้อยละ	40
		(2560)สัดส่วนคนอายุยืน ตั้งแต่ 80 ปีขึ้นไป	2.23	2.89	ร้อยละ	15
		(2561)สัดส่วนครัวเรือนที่มีน้ำสะอาดสำหรับดื่มและบริโภคเพียงพอลดปี	99.85	99.83	ร้อยละ	58
		(2561)สัดส่วนครัวเรือนกินอาหารถูกสุขลักษณะ ปลอดภัยและได้มาตรฐาน	99.05	99.84	ร้อยละ	8
		(2561)สัดส่วนครัวเรือนมีการใช้ยาเพื่อบำบัด บรรเทาอาการเจ็บป่วยเบื้องต้นอย่างเหมาะสม	99.24	99.71	ร้อยละ	20
		(2560)สัดส่วนผู้สูงอายุที่พักอาศัยอยู่ในห้องนอนชั้นล่างหรืออยู่บ้านชั้นเดียว	80.74	60.77	ร้อยละ	73
		(2560)สัดส่วนผู้สูงอายุที่มีห้องน้ำห้องส้วมแบบโถชักโครกภายในบ้าน	46.93	44.51	ร้อยละ	45
		(2561)สัดส่วนคนอายุ 35 ปีขึ้นไป ได้รับการตรวจสุขภาพประจำปี	95.96	97.01	ร้อยละ	49
		(2561)สัดส่วนคนอายุ 6 ปีขึ้นไป ออกกำลังกายอย่างน้อยสัปดาห์ละ 3 วัน ๆ ละ 30 นาที	99.46	99.22	ร้อยละ	54
		(2560)สัดส่วนประชากรที่มีภาวะอ้วนและหรืออ้วนลงพุง	32.84	38.39	ร้อยละ	64
		(2559)อัตราการคลอดในมารดาอายุ 15-19 ปี	42.9	35.4	รายต่อหญิงวัยเดียวกันพันคน	12
		(2559)อัตราการคลอดในมารดาอายุ 10-14 ปี	1.4	1.0	รายต่อหญิงวัยเดียวกันพันคน	17
		(2561)สัดส่วนคนสูบบุหรี่	6.49	6.50	ร้อยละ	43
		(2561)สัดส่วนคนดื่มสุรา	6.41	9.67	ร้อยละ	69
		(2559)อัตราพื้นที่ของการเจ็บป่วยด้วย 5 โรคไม่เรื้อรังที่สำคัญ (โรคหัวใจ เบาหวาน หลอดเลือดสมอง ความดันโลหิตสูง หรือมะเร็ง)	4.45	7.08	ร้อยละ	51
		(2560)อัตราผู้ป่วยทางสุขภาพจิต	3,293	3,917	รายต่อประชากรแสนคน	58
		(2560)อัตราการฆ่าตัวตายต่อประชากรแสนคน	6.34	7.23	รายต่อประชากรแสนคน	51
		(2560)สัดส่วนค่าใช้จ่ายประเภทเวชภัณฑ์และค่าตรวจรักษาพยาบาล ต่อค่าใช้จ่ายทั้งหมดของครัวเรือน เฉลี่ยต่อเดือน	2.23	2.44	ร้อยละ	53
		(2560)สัดส่วนประชากรต่อแพทย์ 1 คน	2,254	2,249	คน	22

ด้านสุขภาพ จากข้อมูลการวิเคราะห์ของสำนักงานสาธารณสุขจังหวัดอุดรดิตต์ จากการประมวลผลข้อมูลผู้ป่วยนอก จังหวัดอุดรดิตต์ช่วงระยะเวลา 3 ปี พบว่า 5 ลำดับแรกของกลุ่มโรคที่เป็นสาเหตุการเจ็บป่วยของประชาชนในจังหวัดอุดรดิตต์ คือ ความดันโลหิตสูงที่ไม่มีสาเหตุ, เบาหวาน, เนื้อเยื่อผิดปกติ, ความผิดปกติอื่นๆ ของฟันและโครงสร้าง , การติดเชื้อของทางเดินหายใจส่วนบนแบบเฉียบพลันอื่นๆ สาเหตุป่วย 5 อันดับโรคแรกมีแนวโน้มคงที่ ซึ่งสอดคล้องกับตัวชี้วัดอัตราการเจ็บป่วยด้วยโรคไม่เรื้อรัง 5 โรคสำคัญ ซึ่งมีอัตราเพิ่มถึงร้อยละ 7.08 ในขณะที่ระดับประเทศมีอัตราเพิ่มอยู่ที่ร้อยละ 4.45

ปัญหาของกลุ่มโรคไม่ติดต่อเหล่านี้ (โดยเฉพาะเบาหวาน ความดันโลหิต และหลอดเลือดในสมอง) เป็นภัยเงียบที่ซ่อนอยู่ในร่างกาย และมักจะไม่แสดงอาการให้เห็นตั้งแต่เริ่มต้น ซึ่งสามารถเริ่มดูแลตัวเองเพื่อลดความเสี่ยงที่จะเป็นโรคเหล่านี้ได้ เช่น ออกกำลังกายอย่างสม่ำเสมอ หลีกเลี่ยงอาหารไขมันสูง และหลีกเลี่ยงความเครียด และเพื่อเป็นการเตรียมพร้อมรับมืออีกขั้นหนึ่ง ซึ่งหากไม่สามารถป้องกันหรือลดปัญหาโรคไม่ติดต่อเรื้อรังได้ จะส่งผลให้เกิดภาระค่าใช้จ่ายทางด้านสุขภาพและสูญเสียทางเศรษฐกิจมหาศาล ซึ่งสอดคล้องกับตัวชี้วัดเวชภัณฑ์และค่าตรวจรักษาโรคต่อค่าใช้จ่ายทั้งหมดของครัวเรือน ซึ่งจังหวัดอุดรดิตต์มีสัดส่วนร้อยละ 2.44 ซึ่งสูงกว่าในระดับประเทศ ทำให้จังหวัดอุดรดิตต์ควรให้ประชาชนตระหนักถึงการรักษาสุขภาพการป้องกันโรค มากกว่าการรักษาพยาบาล

อันดับ	76	ตัวชี้วัดด้านสังคม (ความยากจน และเหลื่อมล้ำ)	ค่าเฉลี่ย	จังหวัดอุดรดิตต์		
				ค่าสถิติ	หน่วย	อันดับ
		(2560)รายได้ครัวเรือนเฉลี่ย	23,552	20,857	บาทต่อเดือน	46
		(2560)อัตราส่วนการออมเฉลี่ยต่อรายได้เฉลี่ยของครัวเรือน	20.42	29.05	ร้อยละ	10
		(2560)รายได้เฉลี่ยต่อหัวของกลุ่มประชากรร้อยละ 40 ที่มีรายได้ต่ำสุด	9,368	8,388	บาทต่อเดือนต่อคน	43
		(2560)มูลค่าสินทรัพย์ทางการเงินของกลุ่มประชากรร้อยละ 40 ที่มีรายได้ต่ำสุด	45,405	36,823	บาทต่อครัวเรือน	39
		(2560)สัดส่วนครัวเรือนที่มีหนี้ในระบบต่อครัวเรือนที่มีหนี้ทั้งหมด	90.76	98.28	ร้อยละ	4
		(2560)ค่าสัมประสิทธิ์ความไม่เสมอภาคด้านรายได้ (Gini coefficient)	0.421	0.460	คะแนน Gini (0-1)	62
		(2559)สัดส่วนคนจนค่ารายจ่าย	11.15	12.27	ร้อยละ	50
		(2560)สัดส่วนหนี้สินเฉลี่ยต่อรายได้เฉลี่ยของครัวเรือนกลุ่มที่ยากจนที่สุด	14.21	20.62	ร้อยละ	63
		(2560)สัดส่วนนักเรียนต่อโอกาสต่อเด็กเรียนทั้งหมด	62.72	53.11	ร้อยละ	29
		(2560)สัดส่วนมูลค่าหนี้ในระบบต่อมูลค่าหนี้ทั้งหมดของครัวเรือน	0.02	0.00	ร้อยละ	1

ด้านความยากจน และความเหลื่อมล้ำ พบว่าจังหวัดอุดรดิตถ์มีค่าสัมประสิทธิ์ความไม่เสมอภาคด้านรายได้ (Gini coefficient) เพื่อประเมินความเท่าเทียมในการกระจายรายได้ของประชากรในพื้นที่ที่ 0.46 ซึ่งสูงกว่าค่าเฉลี่ยระดับประเทศ 0.42 อยู่ในอันดับ 62 โดยที่จังหวัดที่มีความเหลื่อมล้ำมากที่สุดคือ จังหวัดชัยนาท (ถ้าค่า Gini coefficient เข้าใกล้ 0 แสดงว่าความเท่าเทียมกันของรายได้มีมากขึ้น ถ้า Gini coefficient เท่ากับ 0 หมายความว่า มีการกระจายรายได้อย่างเท่าเทียมกัน แต่ยิ่งค่า Gini coefficient เข้าใกล้ 1 มากเท่าไร แสดงว่าความไม่เท่าเทียมกันของรายได้ยิ่งมีมากขึ้น)

หนองบัวลำภู	0.395	0.373	0.458	เพิ่ม	25	20	61	ลง 41 อันดับ
อุดรดิตถ์	0.450	0.403	0.460	เพิ่ม	60	39	62	ลง 23 อันดับ
สุราษฎร์ธานี	0.373	0.412	0.461	เพิ่ม	15	48	63	ลง 15 อันดับ
ลำปาง	0.434	0.422	0.464	เพิ่ม	53	52	64	ลง 12 อันดับ
สระแก้ว	0.494	0.454	0.467	เพิ่ม	72	69	65	ขึ้น 4 อันดับ
สิงห์บุรี	0.400	0.402	0.469	เพิ่ม	30	38	66	ลง 28 อันดับ
กระบี่	0.408	0.393	0.473	เพิ่ม	38	30	67	ลง 37 อันดับ
นราธิวาส	0.421	0.599	0.478	ลดลง	48	76	68	ขึ้น 8 อันดับ
ชัยภูมิ	0.467	0.510	0.483	ลดลง	63	73	69	ขึ้น 4 อันดับ
แม่ฮ่องสอน	0.533	0.453	0.500	เพิ่ม	74	67	70	ลง 3 อันดับ
นครพนม	0.413	0.409	0.502	เพิ่ม	43	45	71	ลง 26 อันดับ
นครปฐม	0.386	0.445	0.505	เพิ่ม	21	65	72	ลง 7 อันดับ
น่าน	0.446	0.453	0.518	เพิ่ม	59	67	73	ลง 6 อันดับ
มุกดาหาร	0.445	0.548	0.522	ลดลง	57	75	74	ขึ้น 1 อันดับ
จันทบุรี	0.476	0.517	0.526	เพิ่ม	67	74	75	ลง 1 อันดับ
ชัยนาท	0.650	0.440	0.592	เพิ่ม	76	62	76	ลง 14 อันดับ

สอดคล้องกับข้อมูลในระดับประเทศ ที่ชี้ให้เห็นว่าประเทศไทยยังเผชิญกับปัญหาการกระจายรายได้ที่ไม่เท่าเทียมกันของคนในสังคมไทยแสดงให้เห็นว่าสังคมไทยยังเผชิญกับปัญหา การกระจายรายได้มาอย่างต่อเนื่อง จนทำให้เกิดความแตกแยกของสังคม และการเมือง ส่งผลกระทบต่อเศรษฐกิจการลงทุน ทำให้เสียโอกาสในการพัฒนาประเทศ

ในระดับประเทศ นโยบายเศรษฐกิจที่จะนำไปสู่การแข่งขันที่เป็นธรรมที่เปิดโอกาสให้ทุกๆ คน ไม่ว่าจะรวยหรือจน สามารถได้ประโยชน์ ระบบภาษีของประเทศสามารถเป็นเครื่องมือลดความเหลื่อมล้ำได้จากการเก็บภาษีคนรวยในอัตราที่สูงกว่าคนจนหรือคนมีรายได้น้อย รวมทั้งมีภาษีที่จะเก็บจากทรัพย์สินหรือฐานของ ความมั่งคั่ง เช่น บ้าน ที่ดิน ซึ่งจะช่วยลดความเหลื่อมล้ำ การใช้จ่ายของภาครัฐ ที่สามารถช่วยเปิดโอกาสให้คน รายได้น้อยสามารถเข้าถึงโอกาสทางเศรษฐกิจเพื่อยกระดับฐานะของตนเอง เช่น เข้าถึงการศึกษาที่มีคุณภาพ การมีงานทำ การเข้าถึงสินเชื่อของสถาบันการเงินเพื่อทำธุรกิจ สิ่งเหล่านี้จะเปิดโอกาสให้คนที่เริ่มต้นยากจน สามารถมีโอกาสในการศึกษา มีงานที่ดีทำ และเข้าถึงสินเชื่อเพื่อทำธุรกิจ นำมาสู่การเติบโตของรายได้และฐานะ

ในขณะที่เดียวกันระดับจังหวัด ต้องมีแผนงาน/โครงการ เพื่อนำมาแก้ไขปัญหาดังกล่าว โดย มุ่งเน้นไปที่กลุ่มประชากรที่มีรายได้น้อยที่สุดร้อยละ 40 ของจังหวัด ซึ่งจังหวัดอุดรดิตถ์มีค่าเฉลี่ยที่ 8,388 บาท/เดือน ซึ่งต่ำกว่าค่าเฉลี่ยระดับประเทศที่ 9,368 บาท/เดือน โดยแผนงาน/โครงการที่ควรเน้นคือโครงการ ประสิทธิภาพการลดรายจ่าย เพิ่มรายได้ และกระจายความเท่าเทียม รวมไปถึงการขยายโอกาสที่จะเข้าถึงบริการ สาธารณะของภาครัฐ ไม่ว่าจะเป็นระบบการคมนาคมที่สะดวกรวดเร็ว การศึกษา การสาธารณสุขที่กระจายตัว และทั่วถึง เป็นต้น

อันดับ	ตัวชี้วัดด้านความมั่นคง (ความสงบสุข และปัญหาในสังคม)	ค่าเฉลี่ย	จังหวัดอุดรดิตถ์		
			ค่าสถิติ	หน่วย	อันดับ
1	76				
	(2559) อัตราสูญเสียชีวิตจากอุบัติเหตุบนท้องถนนต่อประชากรแสนคน	36.92	42.58	รายต่อประชากรแสนคน	56
	(2559) จำนวนคดีอาชญากรรม	2,031	972	คดี	21
	(2559) อัตราการเกิดคดีอาชญากรรมต่อประชากรแสนคน	92	59	คดีต่อประชากรแสนคน	30
	(2559) สัดส่วนคดีที่จับกุมได้ต่อคดีที่รับแจ้ง	68.82	95.56	ร้อยละ	2

	พะเยา	985	499	730	เพิ่ม	23	21	14	ขึ้น 7 อันดับ
	สุโขทัย	778	352	740	เพิ่ม	20	17	15	ขึ้น 2 อันดับ
	ลพบุรี	556	71	858	เพิ่ม	14	4	16	ลง 12 อันดับ
	ชลบุรี	3,108	1,050	863	ลดลง	56	38	17	ขึ้น 21 อันดับ
	สระแก้ว	1,026	475	865	เพิ่ม	24	19	18	ขึ้น 1 อันดับ
	ลำพูน	919	497	866	เพิ่ม	22	20	19	ขึ้น 1 อันดับ
	พิจิตร	292	165	927	เพิ่ม	9	8	20	ลง 12 อันดับ
	อุตรดิตถ์	276	191	972	เพิ่ม	8	11	21	ลง 10 อันดับ
	น่าน	1,043	965	1,019	เพิ่ม	25	34	22	ขึ้น 12 อันดับ
	พิษณุโลก	3,202	978	1,149	เพิ่ม	59	35	23	ขึ้น 12 อันดับ
	กำแพงเพชร	631	324	1,216	เพิ่ม	16	14	24	ลง 10 อันดับ

ด้านความมั่นคง พบว่าปัญหาหลักของจังหวัดอุตรดิตถ์คือปัญหายาเสพติด ซึ่งสถานการณ์ปัญหาเสพติดภาพรวมของจังหวัดอุตรดิตถ์ในปัจจุบันมีแนวโน้มเพิ่มขึ้น ร้อยละ 20 ส่วนใหญ่ใช้เป็นพื้นที่พักคอยและกระจายยาเสพติด ปัญหาหลักคือการแพร่ระบาดของยาบ้าในพื้นที่ โดยกลุ่มที่เข้าไปเกี่ยวข้องกับกาใช้ยาเสพติดสูงสุดเป็นกลุ่มอาชีพรับจ้าง ว่างาน และเกษตรกร อายุระหว่าง 15-24 ปี รวมถึงการแพร่ระบาดในกลุ่มเด็กและเยาวชนทั้งในและนอกสถานศึกษา พื้นที่เฝ้าระวังปัญหาการค้าและการแพร่ระบาด ได้แก่ อ.เมืองอุตรดิตถ์ อ.ลับแล อ.พิชัย อ.น้ำปาด และ อ.ทองแสนขัน

จากการวิเคราะห์ข้อมูลการจับกุมคดียาเสพติดปีงบประมาณ 2559 - 2561 พบว่าสถานการณ์การค้า ยาเสพติดจังหวัดอุตรดิตถ์ในภาพรวมมีแนวโน้มเพิ่มขึ้น ร้อยละ 20 ปัจจัยหลักของการเพิ่มดังกล่าว คือ ยาเสพติดมีราคาลดลง และกลุ่มผู้เสพ (รายใหม่) ในพื้นที่มีความต้องการอยากลองเสพยาเสพติดเพิ่มมากขึ้น กลุ่มนักค้าในพื้นที่ส่วนใหญ่เป็นกลุ่มนักค้ารายย่อย ไปจนถึงรายกลาง ที่เชื่อมโยงกับ กลุ่มนักค้ายาเสพติดทางภาคเหนือตอนบน และจะลำเลียงยาเสพติดเข้ามาพักคอยในพื้นที่เป็นระยะเวลาสั้น ๆ หลังจากนั้นก็จะกระจายไปยังพื้นที่จังหวัดใกล้เคียง เช่น จังหวัดสุโขทัย และจังหวัดพิษณุโลก

ซึ่งแนวโน้มสถานการณ์ยาเสพติดในอนาคตของจังหวัดอุตรดิตถ์ คือ การแพร่ระบาดของยาเสพติด (ยาบ้า ไอซ์ กัญชา) มีแนวโน้มเพิ่มขึ้น เพราะยาเสพติดราคาถูกลงและกลุ่มผู้ค้ายาเสพติดใช้วิธีให้เครดิต แก่ผู้จำหน่ายรายย่อย โดยพื้นที่ที่มีการจับกุมมาก ได้แก่ อำเภอเมืองอุตรดิตถ์ อำเภอลับแล และ อำเภอพิชัย ซึ่งยาบ้ายังคงเป็นยาเสพติดหลักที่มีการค้าในพื้นที่มากที่สุด และกลุ่มผู้ค้าที่มีหมายจับได้หลบหนีหมายจับไปอาศัยอยู่ตามตะเข็บชายแดนของประเทศไทย และเมียนมาร์สั่งยาเสพติดมาพักไว้กับเครือข่ายในพื้นที่จังหวัดอุตรดิตถ์ มีปริมาณเพิ่มมากขึ้น จึงทำให้ยาเสพติดมีราคาถูกลง และส่งผลให้มีการแพร่ระบาดของยาเสพติดมากขึ้น

3. มิติด้านสิ่งแวดล้อม

อันดับ	1	76	ตัวชี้วัดด้านทรัพยากร/สวล. (ทรัพยากรทางธรรมชาติ และสิ่งแวดล้อม)	ค่าเฉลี่ย	จังหวัดอุตรดิตถ์		
					ค่าสถิติ	หน่วย	อันดับ
			(2560)สัดส่วนพื้นที่ป่าไม้ต่อพื้นที่จังหวัด	31.67	55.85	ร้อยละ	10
			(2560)สัดส่วนพื้นที่ป่าเพื่อการอนุรักษ์ต่อพื้นที่จังหวัด	20.79	37.24	ร้อยละ	8
			(2560)สัดส่วนพื้นที่ป่าเศรษฐกิจต่อพื้นที่จังหวัด	2.39	4.34	ร้อยละ	5
			(2560)ผลตรวจวัดคุณภาพน้ำ (WQI)	55	71	คะแนน (1-100)	15
			(2560)สัดส่วนขยะมูลฝอยชุมชนที่ถูกนำไปใช้ประโยชน์	33.37	29.09	ร้อยละ	43
			(2560) สัดส่วนของขยะมูลฝอยชุมชนที่ได้รับการจัดการอย่างถูกต้อง	68.14	49.77	ร้อยละ	61
			(2560)ปริมาณขยะมูลฝอย	811	440	ตันต่อวัน	19
			(2560)ปริมาณการจัดการกากอุตสาหกรรมอันตรายที่เข้าสู่ระบบการจัดการ	24,031.47	210.96	ตัน	19
			(2559)จำนวนเรื่องร้องเรียนด้านมลพิษที่ได้รับแจ้งทั้งหมดในพื้นที่	6		2 เรื่อง	25

อันดับ	1	76	ตัวชี้วัดด้านทรัพยากร/สวล. (ภัยธรรมชาติ)	ค่าเฉลี่ย	จังหวัดอุตรดิตถ์		
					ค่าสถิติ	หน่วย	อันดับ
			(2559)สัดส่วนมูลค่าความเสียหายทางเศรษฐกิจที่เกิดจากภัยธรรมชาติ ต่อมูลค่าผลิตภัณฑ์มวลรวมจังหวัด	0.05	0.16	ร้อยละ	70
			(2559)จำนวนผู้เสียชีวิตจากภัยธรรมชาติ	2	3	ราย	57
			(2559)สัดส่วนพื้นที่ที่ (หม่นน้ำ) ประสบอุทกภัย และภัยแล้ง	37.48	72.22	ร้อยละ	64
			(2559)มูลค่าความเสียหายจากอุทกภัย และภัยแล้ง	13,070,620	0	บาท	1
			(2560)สัดส่วนประชากรผู้ประสบอุทกภัย	6.08	4.02	ร้อยละ	49
			(2560)จำนวนอาสาสมัครป้องกันภัยฝ่ายพลเรือน (อปพร.)	15,731	13,238	คน	35
			(2560)จำนวนระบบพยากรณ์และอุปกรณ์เตือนภัยล่วงหน้าในพื้นที่	41	119	ชิ้น	6

ด้านทรัพยากรธรรมชาติและสิ่งแวดล้อม จังหวัดอุตรดิตถ์มีพื้นที่ป่าไม้ 2,763,248 ไร่ คิดเป็นร้อยละ 55.85 ของพื้นที่ทั้งหมด ประกอบกับการมีคุณภาพสิ่งแวดล้อม อาทิ น้ำ อากาศ อยู่ในระดับดี และถึงแม้ว่าปริมาณขยะมูลฝอยของจังหวัดอุตรดิตถ์มีเพียง 440 ตัน/วัน ซึ่งต่ำกว่าค่าเฉลี่ยระดับประเทศเกือบเท่าตัว แต่สัดส่วนของขยะมูลฝอยชุมชนที่ได้รับการจัดการอย่างถูกต้องมีเพียงร้อยละ 49.77 หรือครึ่งหนึ่งของขยะทั้งหมด

การดำเนินงานเพื่อจัดการขยะมูลฝอยที่ผ่านมา ท้องถิ่นส่วนใหญ่สามารถให้บริการเก็บรวบรวมขยะมูลฝอยได้มากขึ้น ทำให้ปัญหาขยะตกค้างน้อยลง แต่ยังมีปัญหาการจัดขยะมูลฝอยไม่ถูกสุขลักษณะอยู่มาก ตกค้างน้อยลง แต่ยังมีปัญหาการจัดขยะมูลฝอยไม่ถูกสุขลักษณะอยู่มาก แม้จะมีการจัดสรรงบประมาณ เพื่อก่อสร้างระบบกำจัดที่ถูกสุขลักษณะมากขึ้น นอกจากนี้ การลดประมาณการใช้ การคัดแยกขยะ ไปจนถึงการจัดการขยะมูลฝอยชุมชน เป็นแนวทางหนึ่งในการจัดการขยะมูลฝอยที่จะแก้ไขสภาพปัญหาที่เกิดขึ้น โดยเป็นการมุ่งเน้นให้ชุมชนที่อยู่ใกล้เคียงกันนำขยะมูลฝอยมากำจัดร่วมกัน ซึ่งแนวทางนี้จะช่วยแก้ไขปัญหาดังกล่าว และเพื่อเป็นการลดภาระของรัฐบาลด้านการลงทุนและการบริหารจัดการ

ด้านภัยธรรมชาติ พบว่าจังหวัดอุตรดิตถ์มีสัดส่วนพื้นที่ที่ (หมู่บ้าน) ประสบอุทกภัย และภัยแล้งสูงถึงร้อยละ 72.22 ของพื้นที่ (หมู่บ้าน) ทั้งหมดในจังหวัด ซึ่งในเดือนมีนาคม-พฤษภาคมของทุกปี จังหวัดอุตรดิตถ์เป็นช่วงที่ขาดฝนอากาศแห้งแล้ง ลมแรง ช่วงเวลาดังกล่าวแม่น้ำสายสำคัญต่าง ๆ ก็จะมีแห้ง ปริมาณน้ำลดลง ราษฎรในพื้นที่อำเภอต่าง ๆ ต้องประสบปัญหาการขาดแคลนน้ำอุปโภคบริโภค และน้ำใช้ในการเกษตร เนื่องจากบางพื้นที่เป็นหินดินดาน เป็นภูเขาสูง หรือในน้ำมีสารฟลูออไรด์ในปริมาณที่สูง ไม่สามารถใช้อุปโภคบริโภคได้ พื้นที่การขาดแคลนน้ำเพื่อการอุปโภคบริโภคจึงกระจายไปตามอำเภอต่าง ๆ

4. การวิเคราะห์จุดแข็ง จุดอ่อน โอกาส และภัยคุกคาม (SWOT Analysis)

จุดแข็ง (Strengths)		จุดอ่อน (Weaknesses)	
S1	เป็นแหล่งปลูกไม้ผล และมีผลิตผลทางการเกษตรที่หลากหลายตลอดปี	w1	การท่องเที่ยวยังไม่ได้รับการพัฒนาอย่างครบวงจร และเชื่อมโยงกับจังหวัดใกล้เคียง/ไม่เป็นที่รู้จัก
S2	มีเขื่อนสิริกิติ์เป็นอ่างเก็บน้ำขนาดใหญ่และเป็นแหล่งผลิตกระแสไฟฟ้าสำคัญของประเทศโดยมีแม่น้ำน่านเป็นแม่น้ำสายหลักของจังหวัด	w2	โครงสร้างพื้นฐานและระบบสาธารณูปโภค สาธารณูปการยังครอบคลุมไม่ทั่วถึง/ชำรุดทรุดโทรม
S3	ศักยภาพของด่านถาวรคู่ สามารถเชื่อมโยงการค้า การลงทุน และการท่องเที่ยวได้หลายมิติ	w3	มีสัดส่วนพื้นที่ที่ประสบภัยแล้ง/อุทกภัย จำนวนมาก
S4	มีพื้นที่ป่าไม้ที่อุดมสมบูรณ์ มีคุณค่าทางเศรษฐกิจและสิ่งแวดล้อม	w4	ระบบชลประทานและแหล่งน้ำยังไม่ครอบคลุมทุกพื้นที่ทางการเกษตร
S5	เป็นเมือง ๓ วัฒนธรรม ที่มีอัตลักษณ์ (ล้านนา ล้านช้าง และไทยกลาง) มีความผสมผสานและน่าสนใจ	w5	โครงสร้างเศรษฐกิจส่วนใหญ่เป็นเกษตรกรรม ซึ่งต้องพึ่งพาธรรมชาติ
S6	คุณภาพสิ่งแวดล้อม อาทิ น้ำ อากาศ อยู่ในระดับดี	w6	ความเจริญทางเศรษฐกิจยังกระจุกตัวในตัวเมือง ทำให้มีความเหลื่อมล้ำสูง

S7	แหล่งแร่เหล็กน้ำพี้	w7	ปัญหาการเตรียมความพร้อมในการเข้าสู่สังคมผู้สูงอายุ
S8	ตั้งอยู่บนระเบียงเศรษฐกิจ ทั้ง NSEC , EWEC และ LIMEC	w8	กลุ่มเด็ก เยาวชน และกลุ่มเสี่ยงมีแนวโน้มการเข้าสู่วงจรปัญหายาเสพติดเพิ่มสูงขึ้น

โอกาส (Opportunity)		อุปสรรค (Threats)	
O1	นโยบายส่งเสริมการท่องเที่ยวของรัฐบาลและหน่วยงานส่วนกลาง	T1	ผลกระทบที่เกิดจากภัยธรรมชาติ อาทิ ภัยแล้ง น้ำท่วม ดินโคลนถล่ม
O2	มติ ครม. เห็นชอบ LIMEC ในการเชื่อมโยงกับอนุภูมิภาค GMS BIMSTEC และ AEC เพื่อขยายฐานเศรษฐกิจของภาค	T2	ปัจจัยการผลิตมีราคาสูงขึ้น ทำให้ต้นทุนการผลิตสูงขึ้นและความสามารถในการแข่งขันลดลง รวมทั้งตลาดสินค้าการเกษตรราคาตกต่ำไม่แน่นอน
O3	แนวโน้มความสนใจของนักท่องเที่ยวชาวไทยนิยมเดินทางท่องเที่ยวเพื่อการเรียนรู้ และการเดินทางมาเพื่อสักการะสิ่งศักดิ์สิทธิ์ ซึ่งสอดคล้องกับสินค้าทางการท่องเที่ยวของอุตสาหกรรม	T3	ข้อจำกัดและกฎระเบียบที่เป็นอุปสรรคต่อการทำงาน
O4	มีแนวโน้มขยายการลงทุนธุรกิจท่องเที่ยวมากขึ้น อาทิ ด้านที่พัก ร้านอาหาร และสิ่งอำนวยความสะดวกอื่น ๆ เช่น ธุรกิจ รถเช่า	T4	ผลกระทบที่เกิดจากการพัฒนาแบบก้าวกระโดด ปัญหาการจราจร ความเหลื่อมล้ำทางสังคม และปัญหาเศรษฐกิจ
O5	เทคโนโลยีสารสนเทศ และสื่อสังคมออนไลน์ต่างๆ ช่วยในการแพร่กระจายข่าวสารและการประชาสัมพันธ์	T5	ระบบการใช้ชีวิตแบบบริโภคนิยม การรับข้อมูลผ่านสื่อต่างๆ มีผลต่อค่านิยมและพฤติกรรมทางลบ โดยเฉพาะกลุ่มเยาวชน
O6	การพัฒนารถไฟทางคู่ กรุงเทพ-เด่นชัย-เชียงใหม่ รถไฟความเร็วสูง จีน - สปป.ลาว	T6	เป็นพื้นที่ที่ทางผ่านในการลักลอบ ลำเลียงผ่านยาเสพติดจากตอนบนของประเทศ

5. การวิเคราะห์ความสัมพันธ์ TOWS Matrix

จากการวิเคราะห์จุดแข็ง จุดอ่อน โอกาส และภัยคุกคามของจังหวัดอุดรดิตถ์ดังกล่าวสามารถนำมาวิเคราะห์ความสัมพันธ์แบบแมตริกซ์เพื่อกำหนดทิศทาง/แนวทางการพัฒนาหลักดังนี้

แผนภาพแสดงการวิเคราะห์ความสัมพันธ์แบบแมตริกซ์ (TOWS Matrix)

	External Opportunities (O)	External Threats (T)
	1. 2. 3. 4.	1. 2. 3. 4.
Internal Strengths(S)	SO "Maxi-Maxi" Strategy Strategies that use strengths to maximize opportunities.	ST "Maxi-Mini" Strategy Strategies that use strengths to minimize threats.
1. 2. 3. 4.		

Internal Weaknesses (W)	WO "Mini-Maxi" Strategy Strategies that minimize weaknesses by taking advantage of opportunities.	WT "Mini-Mini" Strategy Strategies that minimize weaknesses and avoid threats.
1.		
2.		
3.		
4.		

1) การพัฒนาจุดแข็งให้โดดเด่นและการใช้ประโยชน์จากโอกาสเพื่อเสริมข้อได้เปรียบ (SO Strategy- "Maxi-Maxi" Strategy)

กลยุทธ์เชิงรุก

จุดแข็ง (Strengths)		โอกาส (Opportunity)	
S1	เป็นแหล่งปลูกไม้ผล และมีผลิตผลทางการเกษตรที่หลากหลายตลอดปี	O1	นโยบายส่งเสริมการท่องเที่ยวของรัฐบาลและหน่วยงานส่วนกลาง
S2	มีเขื่อนสิริกิติ์เป็นอ่างเก็บน้ำขนาดใหญ่และเป็นแหล่งผลิตกระแสไฟฟ้าสำคัญของประเทศโดยมีแม่น้ำน่านเป็นแม่น้ำสายหลักของจังหวัด	O2	มติ ครม. เห็นชอบ LIMEC ในการเชื่อมโยงกับอนุภูมิภาค GMS BIMSTEC และ AEC เพื่อขยายฐานเศรษฐกิจของภาค
S3	ศักยภาพของด่านถาวรภูคู้ สามารถเชื่อมโยงการค้า การลงทุน และการท่องเที่ยวได้หลายมิติ	O3	แนวโน้มความสนใจของนักท่องเที่ยวชาวไทยนิยมเดินทางท่องเที่ยวเพื่อการเรียนรู้ และการเดินทางมาเพื่อสักการะสิ่งศักดิ์สิทธิ์ ซึ่งสอดคล้องกับสินค้าทางการท่องเที่ยวของอุดรดิตต์
S4	มีพื้นที่ป่าไม้ที่อุดมสมบูรณ์ มีคุณค่าทางเศรษฐกิจและสิ่งแวดล้อม	O4	มีแนวโน้มขยายการลงทุนธุรกิจท่องเที่ยวมากขึ้น อาทิ ด้านที่พัก ร้านอาหาร และสิ่งอำนวยความสะดวกอื่นๆ เช่น ธุรกิจรถเช่า
S5	เป็นเมือง ๓ วัฒนธรรม ที่มีอัตลักษณ์ (ล้านนา ล้านช้าง และไทยกลาง) มีความผสมผสานและน่าสนใจ	O5	เทคโนโลยีสารสนเทศ และสื่อสังคมออนไลน์ต่างๆ ทำให้ช่วยในการแพร่กระจายข่าวสารและการประชาสัมพันธ์
S6	คุณภาพสิ่งแวดล้อม อาทิ น้ำ อากาศ อยู่ในระดับดี	O6	การพัฒนารถไฟทางคู่ กรุงเทพฯ-เด่นชัย-เชียงใหม่ รถไฟความเร็วสูง จีน – สปป.ลาว
S7	แหล่งแร่เหล็กน้ำพี้		
S8	ตั้งอยู่บนระเบียงเศรษฐกิจ ทั้ง NSEC , EWEC และ LIMEC		

จากการวิเคราะห์จากจุดแข็งร่วมกับการใช้ประโยชน์จากโอกาส จังหวัดอุดรดิตต์ควรกำหนดกลยุทธ์ เชิงรุก กล่าวคือ การพัฒนาเศรษฐกิจบนพื้นฐานทรัพยากรธรรมชาติและเกษตรที่อุดมสมบูรณ์ความพร้อมด้านสถานที่ท่องเที่ยวที่หลากหลาย การเป็นเมือง 3 วัฒนธรรมที่โดดเด่นเป็นเอกลักษณ์ เพื่อสร้างรายได้และการเติบโตทางเศรษฐกิจจากโอกาสนโยบายส่งเสริมการท่องเที่ยวของรัฐบาลและหน่วยงานส่วนกลางไม่ว่าจะเป็นแผนพัฒนาเศรษฐกิจและสังคมแห่งชาติ ฉบับที่ 12 ว่าด้วยเรื่องเศรษฐกิจสร้างสรรค์ นโยบายการท่องเที่ยวของกระทรวงการท่องเที่ยวและกีฬา และแคมเปญส่งเสริมการท่องเที่ยว ของการท่องเที่ยวแห่งประเทศไทย อาทิ “เมืองเขาเล่าว่า....” และ “ท่องเที่ยววิถีไทยเก๋ไก๋อย่างยั่งยืน” ชุมชนท่องเที่ยว OTOP นวัตวิถี เป็นต้น นอกจากนี้ การขยายตัวทางเศรษฐกิจและการสร้างความร่วมมือระหว่างประเทศที่เข้มแข็งมากยิ่งขึ้น การเชื่อมโยงกับธุรกิจชุมชนและท้องถิ่นซึ่งเป็นฐานของเศรษฐกิจสร้างสรรค์และการนำภูมิปัญญามาต่อยอด และขยายการลงทุนธุรกิจท่องเที่ยวมากขึ้น

ด้านทรัพยากรธรรมชาติและสิ่งแวดล้อม จังหวัดอุดรดิตต์มีพื้นที่ป่าไม้ 2,763,248 ไร่ คิดเป็น 56.40% ของพื้นที่ทั้งหมด ประกอบกับการมีคุณภาพสิ่งแวดล้อม อาทิ น้ำ อากาศ อยู่ในระดับดี เป็นจุดแข็งที่ทำให้จังหวัดอุดรดิตต์สามารถใช้จุดแข็งประกอบกับโอกาสแนวโน้มความสนใจของนักท่องเที่ยวชาวไทยนิยมเดินทางท่องเที่ยวเพื่อการเรียนรู้ การอนุรักษ์ เพื่อประโยชน์กับพื้นที่ได้

นอกจากนี้ มติ ครม. เมื่อวันที่ 18 กันยายน 2561 เห็นชอบ การผลักดันโครงการระเบียงเศรษฐกิจหลวงพระบาง-อินโดจีน-เมะล่าย (Luangprabang-Indochina-Mawlamyine Economic Corridor : LIMEC) เพื่อเชื่อมโยงเศรษฐกิจกับประเทศเพื่อนบ้าน ได้แก่ แขวงไซยะบุรีและแขวงหลวงพระบาง ของสาธารณรัฐประชาธิปไตยประชาชนลาว , รัฐกะเหรี่ยงและรัฐมอญ ของสาธารณรัฐแห่งสหภาพเมียนมา ซึ่งระเบียงเศรษฐกิจนี้เป็นแนวเส้นทางที่เชื่อมโยง 3 ประเทศ เข้าด้วยกัน โดยมีข้อเสนอในการสนับสนุนการขับเคลื่อนเรื่องดังกล่าว อาทิ การพัฒนาศักยภาพโครงข่ายทางหลวงหมายเลข 117 และเส้นทางรองเชื่อมโยงจุดผ่านแดนถาวรภูตู จ.อุตรดิตถ์ แผนพัฒนาภาคเหนือ ได้กำหนดทิศทางการพัฒนาภาคในประเด็นการใช้โอกาสจากเขตเศรษฐกิจพิเศษ และการเชื่อมโยงกับอนุภูมิภาค GMS BIMSTEC และ AEC เพื่อขยายฐานเศรษฐกิจของภาค ซึ่งพื้นที่ควรเน้นการพัฒนาโครงสร้างพื้นฐาน ได้แก่ ถนน เพื่อเชื่อมโยงประเทศ/หน่วยเศรษฐกิจต่างๆ ใน GMS เข้าด้วยกัน ปัจจุบัน GMS มีระเบียงเศรษฐกิจ 3 ส่วน ได้แก่ ระเบียงเศรษฐกิจตะวันออก-ตะวันตก (East-West Corridor) ระเบียงเศรษฐกิจเหนือ-ใต้ (North-South Corridor) และระเบียงเศรษฐกิจตอนใต้ของอนุภูมิภาค (Southern Corridor) ในแง่ภูมิศาสตร์เศรษฐกิจ ระเบียงเศรษฐกิจเป็นเสมือนเส้นทางเชื่อมต่อเขตเศรษฐกิจพิเศษชายแดนของไทยเข้ากับประเทศเพื่อนบ้าน ดังนั้น สถานภาพ ความก้าวหน้า และระดับการพัฒนาของพื้นที่หรือเมืองที่ระเบียงเศรษฐกิจทอดผ่านจึงส่งผลกระทบต่อการพัฒนาเขตเศรษฐกิจพิเศษชายแดนของพื้นที่โดยตรง

2) การพัฒนาจุดแข็งให้โดดเด่นและการลดปัจจัยภายนอกเพื่อเสริมจุดแข็ง (ST Strategy- "Maxi-Mini" Strategy)

กลยุทธ์เชิงแก้ไข

จุดแข็ง (Strengths)		อุปสรรค (Threats)	
S1	เป็นแหล่งปลูกไม้ผล และมีผลิตผลทางการเกษตรที่หลากหลายตลอดปี	T1	ผลกระทบที่เกิดจากภัยธรรมชาติ อาทิ ภัยแล้ง น้ำท่วม ดินโคลนถล่ม
S2	มีเขื่อนสิริกิติ์เป็นอ่างเก็บน้ำขนาดใหญ่และเป็นแหล่งผลิตกระแสไฟฟ้าสำคัญของประเทศโดยมีแม่น้ำป่านเป็นแม่น้ำสายหลักของจังหวัด	T2	ปัจจัยการผลิตมีราคาสูงขึ้น ทำให้ต้นทุนการผลิตสูงขึ้นและความสามารถในการแข่งขันลดลง รวมทั้งตลาดสินค้าการเกษตรราคาคงต่ำไม่แน่นอน
S3	ศักยภาพของด่านถาวรภูตู สามารถเชื่อมโยงการค้า การลงทุน และการท่องเที่ยวได้หลายมิติ	T3	ข้อจำกัดและกฎระเบียบที่เป็นอุปสรรคต่อการทำงาน
S4	มีพื้นที่ป่าไม้ที่อุดมสมบูรณ์ มีคุณค่าทางเศรษฐกิจและสิ่งแวดล้อม	T4	ผลกระทบที่เกิดจากการพัฒนาแบบก้าวกระโดด ปัญหาการจราจร ความเหลื่อมล้ำทางสังคม และปัญหาเศรษฐกิจ
S5	เป็นเมือง ๓ วัฒนธรรมที่มีอัตลักษณ์ (ล้านนา ล้านช้าง และไทยกลาง) มีความผสมผสานและน่าสนใจ	T5	ระบบการใช้ชีวิตแบบบริโภคนิยม การรับข้อมูลผ่านสื่อต่างๆ มีผลต่อค่านิยมและพฤติกรรมทางลบ โดยเฉพาะกลุ่มเยาวชน
S6	คุณภาพสิ่งแวดล้อม อาทิ น้ำ อากาศ อยู่ในระดับดี	T6	เป็นพื้นที่ทางผ่านในการลักลอบ ลำเลียงผ่านยาเสพติดจากตอนบนของประเทศ
S7	แหล่งแร่เหล็กน้ำพี้		

S8	ตั้งอยู่บนระเบียบเศรษฐกิจ ทั้ง NSEC , EWEC และ LIMEC	
----	------------------------------------------------------	--

ผลจากการวิเคราะห์โดยการพัฒนาจุดแข็งร่วมกับการลดอุปสรรคจากภายนอก สรุปได้ว่า จังหวัดอุดรดิตริต์ควรกำหนดกลยุทธ์เชิงแก้ไข กล่าวคือ การเสริมสร้างความเข้มแข็งของภาคการผลิตที่สำคัญของ จังหวัดเพื่อสร้างภูมิคุ้มกันจากผลกระทบภายนอก เช่น การแข่งขันทางด้านสินค้าเกษตร ปัจจัยการผลิตมีราคา สูงขึ้น ทำให้ต้นทุนการผลิตสูงขึ้นและความสามารถในการแข่งขันลดลง รวมทั้งตลาดสินค้าการเกษตรราคา ตกต่ำ ไม่แน่นอน รวมทั้งวิกฤตการณ์ทางเศรษฐกิจที่เกิดขึ้น

ตัวเลขด้านผลผลิตทางการเกษตรของจังหวัดอุดรดิตริต์ในพื้นที่เศรษฐกิจสำคัญ แม้ว่า การเพิ่มผลผลิตทางการผลิตสินค้าเกษตรจะทำให้เศรษฐกิจโดยรวมดีขึ้น (อัตราการเพิ่มของผลผลิตเพิ่มขึ้นเป็นอันดับ 1 ของประเทศ) เนื่องจากผู้บริโภคหรืออุตสาหกรรมที่ใช้สินค้าเกษตรสามารถใช้สินค้าเกษตรในราคาที่ต่ำลง แต่เกษตรกรกลับมีรายได้ลดลง ดังนั้นการใช้นโยบายเพื่อเพิ่มผลผลิตทางการผลิตสินค้าทั้งสองชนิดดังกล่าว จึงเปรียบเสมือนการสร้างประโยชน์ให้แก่ผู้บริโภค พ่อค้า หรือผู้ใช้สินค้าเกษตร โดยการสร้างต้นทุนให้แก่ เกษตรกรซึ่งมักมีรายได้และความเป็นอยู่ที่ดีกว่า จึงเป็นการเพิ่มความเหลื่อมล้ำด้านเศรษฐกิจ

ดังนั้นการเพิ่มความสามารถในการแข่งขันของสินค้าเกษตร จึงไม่ใช่การเพิ่มผลผลิตต่อไร่ แต่ เป็นการสร้างมูลค่าเพิ่มด้วยนวัตกรรมสินค้าเกษตร ควรมุ่งหมายให้ภาคธุรกิจเป็นแกนนำในการสร้างนวัตกรรม โดยมีบทบาทหลักในการกำหนดโจทย์วิจัย เนื่องจากเป็นผู้เข้าใจความต้องการของตลาดซึ่งมีความละเอียดอ่อน จากความใกล้ชิดกับผู้บริโภค อีกทั้งอยู่ในฐานะผู้นำไปใช้ในเชิงพาณิชย์ ซึ่งจะทำให้หน่วยงานที่สร้างสรรค์ขึ้น สามารถนำไปใช้ในเชิงพาณิชย์ได้จริง นอกจากนี้ยังควรเป็นเจ้าของเงินทุนหลักในการพัฒนานวัตกรรม เพราะจะทำให้มีแรงจูงใจในการผลักดันการสร้างนวัตกรรมให้สำเร็จมากกว่าภาครัฐหรือภาควิชาการ พัฒนาสู่เศรษฐกิจที่ ขับเคลื่อนด้วยนวัตกรรม นวัตกรรมสินค้าเกษตร ซึ่งจะช่วยยกระดับรายได้และความเป็นอยู่ของเกษตรกร อันจะ มีส่วนในการลดความเหลื่อมล้ำในการพัฒนาเศรษฐกิจในระยะยาว

ประกอบกับค่านิยมระบบการใช้ชีวิตแบบบริโภคนิยม การรับข้อมูลผ่านสื่อต่างๆ มีผลต่อ ค่านิยมและพฤติกรรมทางลบ โดยเฉพาะกลุ่มเยาวชน การรักษาเอกลักษณ์ทางด้านการท่องเที่ยวศิลปวัฒนธรรม ประเพณี ให้คงเสน่ห์และคุณค่าต่อไปในอนาคต

3) การลดจุดอ่อนโดยใช้ประโยชน์จากโอกาส

(WO Strategy- "Mini-Maxi" Strategy)

กลยุทธ์เชิงป้องกัน

จุดอ่อน (Weaknesses)		โอกาส (Opportunity)	
W1	การท่องเที่ยวยังไม่ได้รับการพัฒนาอย่างครบวงจรและ เชื่อมโยงกับจังหวัดใกล้เคียง/ไม่เป็นที่รู้จัก		นโยบายส่งเสริมการท่องเที่ยวของรัฐบาลและหน่วยงาน ส่วนกลาง
W2	โครงสร้างพื้นฐานและระบบสาธารณูปโภค สาธารณูปการยัง ครอบคลุมไม่ถึง/ชำรุดทรุดโทรม		มติ ครม. เห็นชอบ LIMEC ในการเชื่อมโยงกับอนุภูมิภาค GMS BIMSTEC และ AEC เพื่อขยายฐานเศรษฐกิจของภาค
W3	มีสัดส่วนพื้นที่ที่ประสบภัยแล้ง/อุทกภัย จำนวนมาก		แนวโน้มความสนใจของนักท่องเที่ยวชาวไทยนิยมเดินทาง ท่องเที่ยวเพื่อการเรียนรู้ และการเดินทางมาเพื่อสักการะสิ่ง ศักดิ์สิทธิ์ ซึ่งสอดคล้องกับสินค้าทางการท่องเที่ยวของอุดรดิตริต์
W4	ระบบชลประทานและแหล่งน้ำยังไม่ครอบคลุมทุกพื้นที่ ทางการเกษตร		มีแนวโน้มขยายการลงทุนธุรกิจท่องเที่ยวมากขึ้น อาทิ ด้านที่ พัก ร้านอาหาร และสิ่งอำนวยความสะดวกอื่นๆ เช่น ธุรกิจ รถเช่า
W5	โครงสร้างเศรษฐกิจส่วนใหญ่เป็นเกษตรกรรม ซึ่งต้องพึ่งพา ธรรมชาติ		เทคโนโลยีสารสนเทศ และสื่อสังคมออนไลน์ต่างๆ ทำให้ช่วยใน การแพร่กระจายข่าวสารและการประชาสัมพันธ์
W6	ความเจริญทางเศรษฐกิจยังกระจุกตัวในตัวเมือง ทำให้มีความ เหลื่อมล้ำสูง		การพัฒนารถไฟทางคู่ กรุงเทพ-เด่นชัย-เชียงใหม่ รฟท. ความเร็วสูง จีน - สปป.ลาว

W7	ปัญหาการเตรียมความพร้อมในการเข้าสู่สังคมผู้สูงอายุ		
W8	กลุ่มเด็ก เยาวชน และกลุ่มเสี่ยงมีแนวโน้มการเข้าสู่วงจรปัญหายาเสพติดเพิ่มขึ้น		

ผลจากการวิเคราะห์โดยการลดจุดอ่อนโดยใช้ประโยชน์จากโอกาส สรุปได้ว่าจังหวัดอุดรดิตถ์ควรกำหนดกลยุทธ์เชิงป้องกัน กล่าวคือ ในเชิงเศรษฐกิจ ได้แก่ การให้ความสำคัญกับโครงสร้างพื้นฐานและระบบสาธารณสุขภาค สาธารณูปการยังครอบคลุมไม่ทั่วถึง/ชำรุดทรุดโทรม ซึ่งยังขาดการออกแบบและบริหารจัดการที่มีประสิทธิภาพโดยเชื่อมโยงโอกาสจากการพัฒนาระบบโครงสร้างพื้นฐานโดยเฉพาะด้านคมนาคม การวางแผนและกำหนด แนวทางการพัฒนาสินค้าทางการเกษตรของจังหวัดให้สอดคล้องกับทิศทาง/นโยบายของส่วนกลาง

ด้านสังคม ปัญหาการเตรียมความพร้อมในการเข้าสู่สังคมผู้สูงอายุ และปัญหาสถานพยาบาลที่ได้มาตรฐาน ยังกระจุกตัวอยู่ในเขตเมือง ยังไม่ครอบคลุมทั่วถึงในอำเภอที่ห่างไกล เป็นปัญหาของจังหวัดอุดรดิตถ์ต้องเผชิญร่วมกับจังหวัดอื่นๆ และจะเห็นได้ชัดมากยิ่งขึ้นในอีก 10 ปีข้างหน้า จากการเปลี่ยนแปลงโครงสร้างประชากร ซึ่งสิ่งที่จังหวัดอุดรดิตถ์ต้องดำเนินการคือ ฝึกอบรมแรงงานสูงอายุเพื่อเพิ่มโอกาสในการประกอบอาชีพที่หลากหลายมากขึ้น และมีการคุ้มครองทางสังคมให้ผู้สูงอายุพึ่งพาตนเองได้ การวางระบบโครงสร้างพื้นฐานที่เหมาะสมต่อการดำรงชีวิตของผู้สูงอายุ รวมถึงการจัดสรรรายได้และรายจ่ายอย่างสมดุล โดยเฉพาะรายได้หลังวัยเกษียณ นอกจากนี้ยังอาจใช้โอกาสด้านเทคโนโลยีเพื่อรองรับสังคมผู้สูงอายุ สิ่งอำนวยความสะดวกเหล่านี้ค่อนข้างจำกัด ส่วนใหญ่จะเป็นโรงพยาบาลหรือศูนย์บริการทางการแพทย์ที่อยู่ไกลจากบ้านหรือไม่มีรถโดยสารเดินทางไปยังสถานที่ ทำให้ผู้สูงอายุจำนวนมากมีความยากลำบากในการเข้าถึงสวัสดิการจากส่วนกลาง

ความเหลื่อมล้ำระหว่างประชากรเมืองและประชากรชนบทอย่างเห็นได้ชัดซึ่งส่งผลให้คุณภาพชีวิตของประชาชนและการเข้าถึงการบริการของภาครัฐมีความแตกต่างกัน โดยเฉพาะอย่างยิ่งการบริการทางการศึกษา หรือสุขภาพ ที่ยังมีคุณภาพไม่เท่าเทียมกัน จึงจำเป็นต้องความสำคัญกับการยกระดับมาตรฐานแรงงานในพื้นที่เพื่อให้สอดคล้องกับโอกาสทางเศรษฐกิจและความต้องการของตลาดแรงงานที่ขยายตัวมากขึ้นอันเนื่องมาจากการขยายตัวของเศรษฐกิจของประเทศเพื่อนบ้านและความร่วมมือทางเศรษฐกิจในระดับภูมิภาค

การส่งเสริมและสร้างสภาวะแวดล้อมที่ดีของเด็ก และเยาวชนเพื่อลดปัญหาพฤติกรรมเสี่ยงและการเข้าสู่วงจรของยาเสพติด เป็นอีกหนึ่งประเด็นที่จังหวัดควรให้ความสำคัญ โดยเริ่มจากครอบครัว ควรสอดส่องดูแลเด็กและบุคคลในครอบครัวอย่าให้เกี่ยวข้องกับยาเสพติด อบรม สั่งสอน ให้รู้ถึงโทษภัยของยาเสพติด ดูแลเรื่องการคบเพื่อน คอยส่งเสริมให้รู้จักใช้เวลาในทางที่เป็นประโยชน์ เช่น การเล่นกีฬา เพื่อป้องกันไม่ให้เด็กหันเหไปสนใจในยาเสพติด ทุกคนในครอบครัวควรสร้างความรักความเข้าใจ และสัมพันธ์ภาพอันดีต่อกัน ที่พึง เป็นที่ปรึกษาและให้กำลังใจแก่กันและกัน สถาบันการศึกษาและหน่วยงานภาครัฐควรมีกิจกรรมให้ความรู้เรื่องพิษภัยสารเสพติดอย่างสม่ำเสมอควรเอาใจใส่ในการดูแลนักเรียน เป็นที่ปรึกษาที่พร้อมทั้งผลักดันให้เกิดกิจกรรมสร้างสรรค์ในการสร้างเสริมสภาวะที่ดีและลดปัจจัยเสี่ยงทางสังคมของเด็กและเยาวชนในพื้นที่ ซึ่งปัจจุบันสังคมไทยเต็มไปด้วยปัญหาความรุนแรง แม่ร้ายใส่ เด็กติดเกม ยาเสพติด เด็กแว้น/สก็อย นักดื่มหน้าใหม่ ยุวอาชญากร และอื่นๆ อันจะส่งผลให้เกิดปัญหาสังคมอื่นๆตามมาต่อไป

4) การลดจุดอ่อนโดยหลีกเลี่ยงการเผชิญอุปสรรค

(WT Strategy- "Mini-Mini" Strategy)

กลยุทธ์เชิงรับ

จุดอ่อน (Weaknesses)	อุปสรรค (Threats)
----------------------	-------------------

W1	การท่องเที่ยวยังไม่ได้รับการพัฒนาอย่างครบวงจรและเชื่อมโยงกับจังหวัดใกล้เคียง/ไม่เป็นที่รู้จัก	T1	ผลกระทบที่เกิดจากภัยธรรมชาติ อาทิ ภัยแล้ง น้ำท่วม ดินโคลนถล่ม
W2	โครงสร้างพื้นฐานและระบบสาธารณูปโภค สาธารณูปการยังครอบคลุมไม่ทั่วถึง/ขาดทรุดโทรม	T2	ปัจจัยการผลิตมีราคาสูงขึ้น ทำให้ต้นทุนการผลิตสูงขึ้นและความสามารถในการแข่งขันลดลง รวมทั้งตลาดสินค้าเกษตรราคาตกต่ำไม่แน่นอน
W3	มีสัดส่วนพื้นที่ที่ประสบภัยแล้ง/อุทกภัย จำนวนมาก	T3	ข้อจำกัดและกฎระเบียบที่เป็นอุปสรรคต่อการทำงาน
W4	ระบบชลประทานและแหล่งน้ำยังไม่ครอบคลุมทุกพื้นที่ทางการเกษตร	T4	ผลกระทบที่เกิดจากการพัฒนาแบบก้าวกระโดด ปัญหาการจราจร ความเหลื่อมล้ำทางสังคม และปัญหาเศรษฐกิจ
W5	โครงสร้างเศรษฐกิจส่วนใหญ่เป็นเกษตรกรรม ซึ่งต้องพึ่งพาธรรมชาติ	T5	ระบบการใช้ชีวิตแบบบริโภคนิยม การรับข้อมูลผ่านสื่อต่างๆ มีผลต่อค่านิยมและพฤติกรรมทางลบ โดยเฉพาะกลุ่มเยาวชน
W6	ความเจริญทางเศรษฐกิจยังกระจุกตัวในตัวเมือง ทำให้มีความเหลื่อมล้ำสูง	T6	เป็นพื้นที่ทางผ่านในการลักลอบ ลำเลียงผ่านยาเสพติดจากตอนบนของประเทศ
W7	ปัญหาการเตรียมความพร้อมในการเข้าสู่สังคมผู้สูงอายุ		
W8	กลุ่มเด็ก เยาวชน และกลุ่มเสี่ยงมีแนวโน้มการเข้าสู่วงจรปัญหายาเสพติดเพิ่มสูงขึ้น		

ผลจากการวิเคราะห์การลดจุดอ่อนโดยหลีกเลี่ยงการเผชิญภัยคุกคาม สรุปได้ว่า จังหวัดอุตรดิตถ์ควรกำหนดกลยุทธ์เชิงรับในประเด็นที่เป็นจุดอ่อนของจังหวัด อาทิ

การป้องกันการแพร่ระบาดและแก้ไขปัญหายาเสพติดในพื้นที่ ซึ่งจากการเป็นพื้นที่ทางผ่านในการลักลอบ ลำเลียงผ่านยาเสพติดจากตอนบนของประเทศ และปัญหากลุ่มเด็ก เยาวชน และกลุ่มเสี่ยงมีแนวโน้มการเข้าสู่วงจรปัญหายาเสพติดเพิ่มสูงขึ้น ประกอบกับปัญหาเศรษฐกิจและการว่างงาน ทำให้เป็นปัจจัยเสี่ยงอย่างยิ่งกับการเข้าสู่วงจรยาเสพติดของเด็กและเยาวชน หน่วยงานที่เกี่ยวข้องจึงจำเป็นต้องดำเนินการแก้ไขปัญหาดังกล่าว

การป้องกันและแก้ไขปัญหายากแล้ง/อุทกภัยอย่างยั่งยืน ในการแก้ไขเพื่อบรรเทาปัญหาทรัพยากรน้ำในลุ่มน้ำ จะต้องทำให้ลุ่มน้ำมีน้ำอย่างเพียงพอและมีคุณภาพ (Supply) เพื่อประโยชน์ในการผลิตและการอุปโภคบริโภค (Demand) สนับสนุนการสร้างเสริมคุณภาพชีวิตที่ดีของประชาชน รวมไปถึงการป้องกันอุทกภัยได้อย่างต่อเนื่อง โดยคำนึงถึงผลกระทบที่อาจเกิดขึ้นกับสภาพแวดล้อมและทรัพยากรธรรมชาติอื่นๆ ในระยะยาว ควรเป็นการจัดการทรัพยากรอย่างยั่งยืน และการมีส่วนร่วมอย่างเข้มแข็งของทุกฝ่ายที่เกี่ยวข้อง อาทิ การสร้างเสถียรภาพของน้ำต้นทุน เพื่อการแก้ไขปัญหายากแล้งในพื้นที่ที่ประสบปัญหาการขาดแคลนน้ำและภัยแล้งซ้ำซาก การเพิ่มขีดความสามารถการระบายน้ำและพัฒนาพื้นที่แก้มลิง การรักษาคุณภาพน้ำแหล่งน้ำและสร้างความตระหนักในคุณค่าของน้ำ

นอกจากนี้ ปัจจัยเสี่ยงทางด้านสาธารณสุขที่เป็นสาเหตุของการเจ็บป่วยและการเสียชีวิตของประชาชนควรได้รับการแก้ไขด้วย ไม่ว่าจะเป็นปัญหาเกี่ยวกับการฆ่าตัวตาย จังหวัดในกลุ่มจังหวัดภาคเหนือตอนล่าง ๑ ที่มีการฆ่าตัวตายต่อแสนประชากรสูงสุดคือ อุตรดิตถ์ ๗.๘๖ (๓๖ คน) ซึ่งสาเหตุนี้ อาจเกิดได้จากหลายปัจจัย เช่น เกิดความเครียดสะสม ทั้งเรื่องเรียน เรื่องงาน ปัญหาครอบครัว หรือปัญหาสุขภาพต่างๆ ที่ส่งผลกระทบต่อร่างกาย และบีบคั้นต่อจิตใจ จนทำให้หาทางออกไม่ได้ จนท้ายที่สุดเลือกที่จะจบชีวิตตัวเองด้วยการฆ่าตัวตายในที่สุด โดยปัญหาเหล่านี้เป็นปัจจัยภายนอก และปัจจัยภายในตัวผู้ป่วยเอง

ปัญหาการตั้งครุภักก่อนวัย โดยการตั้งครุภักในวัยรุ่นหมายถึงการตั้งครุภักและคลอดบุตรในช่วงอายุ ๑๐-๑๙ ปี องค์การสหประชาชาติได้ตระหนักถึงปัญหานี้และกำหนดให้การลดอัตราการคลอดในผู้หญิงอายุ ๑๕-๑๙ ปี เป็นหนึ่งในตัวชี้วัดของเป้าหมายการพัฒนาอย่างยั่งยืนที่ทุกประเทศต้องบรรลุให้ได้ภายใน

ปี พ.ศ. ๒๕๗๓ ซึ่งจะนำมาซึ่งปัญหาต่างตามมาทั้งในพ่อแม่และตัวลูก อาทิ ความบกพร่องแต่กำเนิดในทารก เสี่ยงต่อภาวะซึมเศร้าหลังคลอดจากความเครียด ปัญหาสุขภาพ เช่น ร่างกายและสมองเจริญเติบโตผิดปกติ ระบบต่าง ๆ ในร่างกายทำงานผิดปกติ เกิดโรคเบาหวานและโรคหัวใจในอนาคต เป็นต้น

ส่วนที่ 2 เป้าหมายการพัฒนาจังหวัด ตัวชี้วัดความสำเร็จ และประเด็นการพัฒนาของจังหวัด

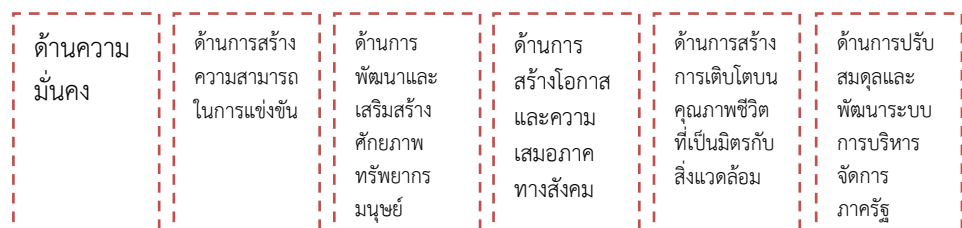
1. เป้าหมายการพัฒนาจังหวัด :

“จังหวัดอุตรดิตถ์ เป็นเมืองที่ประชาชนมีคุณภาพชีวิตที่ดี มีผลผลิตทางการเกษตรที่ปลอดภัย การท่องเที่ยวมีการพัฒนา และการค้าชายแดนมีมูลค่าสูงขึ้น”

แผนภูมิแสดงความเชื่อมโยงเป้าหมายการพัฒนาและประเด็นการพัฒนาระดับชาติ ระดับภาค และระดับจังหวัด

ยุทธศาสตร์ชาติ 20 ปี

เป้าหมายการพัฒนาประเทศมีความมั่นคง มั่งคั่ง ยั่งยืน เป็นประเทศพัฒนาแล้ว ด้วยการพัฒนาตามปรัชญาของเศรษฐกิจ



พอเพียง

ทิศทางการพัฒนาภาคเหนือ

เป้าหมายการพัฒนา
ฐานเศรษฐกิจสร้างสรรค์
มูลค่าสูง เชื่อมโยงเศรษฐกิจกับประเทศในกลุ่มอนุภูมิภาคลุ่มแม่น้ำโขง

พัฒนาการท่องเที่ยวและธุรกิจบริการต่อเนื่องให้มีคุณภาพสามารถสร้างมูลค่าเพิ่มอย่างยั่งยืนและกระจายประโยชน์อย่างทั่วถึง....	ใช้โอกาสจากเขตเศรษฐกิจพิเศษ และการเชื่อมโยงกับอนุภูมิภาค GMS BIMSTEC และ AEC เพื่อขยายฐานเศรษฐกิจของภาค	ยกระดับเป็นฐานการผลิตเกษตรอินทรีย์และเกษตรปลอดภัย เชื่อมโยงสู่อุตสาหกรรมเกษตรแปรรูปที่สร้างมูลค่าเพิ่มสูง	พัฒนาคุณภาพชีวิตและแก้ไขปัญหาความยากจน พัฒนาระบบดูแลผู้สูงอายุอย่างมีส่วนร่วมของครอบครัวและชุมชนยกระดับทักษะฝีมือแรงงานภาคบริการ	อนุรักษ์และฟื้นฟูป่าต้นน้ำให้คงความสมบูรณ์ จัดระบบบริหารจัดการน้ำอย่างเหมาะสมและเชื่อมโยงพื้นที่เกษตรให้ทั่วถึง....
--------------------------------------------------------------------------------------------------------------------------	---------------------------------------------------------------------------------------------------------	-----------------------------------------------------------------------------------------------------------	----------------------------------------------------------------------------------------------------------------------------------	---------------------------------------------------------------------------------------------------------------------

แผนพัฒนาจังหวัดอุตรดิตถ์

(พ.ศ. 2561 – 2565)
เป้าหมายการพัฒนา
จังหวัดอุตรดิตถ์ เป็นเมืองที่ประชาชนมีคุณภาพชีวิตที่ดี มีผลผลิตทางการเกษตรที่ปลอดภัย การท่องเที่ยวมีการพัฒนา และการค้าชายแดนมีมูลค่าสูงขึ้น

เสริมสร้างบ้านเมืองให้น่าอยู่ สร้างชุมชนและครอบครัวเข้มแข็ง เพื่อให้มีคุณภาพชีวิตที่ดี	พัฒนาเกษตรกรรมอุตสาหกรรมผลิตภัณฑ์ OTOP ให้มีคุณภาพปลอดภัยได้มาตรฐาน และมีการบริหารจัดการด้านการตลาดที่มีประสิทธิภาพ	พัฒนาทุนทางวัฒนธรรม ภูมิปัญญาท้องถิ่น และทรัพยากรธรรมชาติ เพื่อส่งเสริมและสนับสนุนการท่องเที่ยวอย่างยั่งยืน	อนุรักษ์ ฟื้นฟูทรัพยากรธรรมชาติ และแหล่งน้ำ และส่งเสริมพัฒนาพลังงานที่เป็นมิตรต่อสิ่งแวดล้อม	เพิ่มศักยภาพการค้า การลงทุนระบบ Logistic และความสัมพันธ์กับประเทศเพื่อนบ้าน
----------------------------------------------------------------------------------------	---------------------------------------------------------------------------------------------------------------------	-------------------------------------------------------------------------------------------------------------	----------------------------------------------------------------------------------------------	-----------------------------------------------------------------------------

2. ตัวชี้วัดความสำเร็จ :

ตัวชี้วัด/ค่าเป้าหมาย

ประเด็นการพัฒนา	แผนงาน	ตัวชี้วัดของ แผนงาน	ค่าเป้าหมาย						
			พ.ศ.2561	พ.ศ.2562	พ.ศ.2563	พ.ศ.2564	พ.ศ.2565	พ.ศ.2561-2565	
ประเด็นการพัฒนาที่ 1 เสริมสร้างบ้านเมืองให้	แผนงานที่ 1	- รายได้เฉลี่ยต่อหัว							
น่าอยู่ สร้างชุมชนและ ครอบคลุมเข้มแข็ง	การพัฒนาคนทุกเพศ ทุกวัย	กลุ่มประชากร							
เพื่อให้มีคุณภาพชีวิตที่ดี	ครอบคลุม ชุมชนที่มีความเข้มแข็ง	ร้อยละ 40 เพิ่มขึ้น							
	เพิ่มรายได้ และมีคุณภาพชีวิตที่ดี	ไม่ต่ำกว่าร้อยละ 15							
		ต่อปี							
		- ค่าสัมประสิทธิ์	0.46	0.45	0.44	0.43	0.42	0.44	
		ความไม่เสมอภาค							
		ด้านรายได้ลดลง							
		เท่าค่าเฉลี่ย							
		ประเทศ (0.42)							
		เมื่อสิ้นสุดแผน							
	แผนงานที่ 2	- จำนวนคดี	ร้อยละ 3	ร้อยละ 5	ร้อยละ 7	ร้อยละ 9	ร้อยละ 11	ร้อยละ 7	
	การเสริมสร้างบ้านเมืองให้มี	ยาเสพติดลดลง							
	ความน่าอยู่ มั่นคง และความ	ร้อยละ 2 ต่อปี							
	ปลอดภัย								
ประเด็นการพัฒนาที่ 2 พัฒนาเกษตรกรรม	แผนงานที่ 3	- อัตรายายตัว	ร้อยละ 3	ร้อยละ 4	ร้อยละ 5	ร้อยละ 6	ร้อยละ 7	ร้อยละ 5	
อุตสาหกรรม ผลิตภัณฑ์ OTOP ให้มีคุณภาพ	การพัฒนาการเกษตรให้มีความ	GPP ภาคเกษตร							
ปลอดภัยได้มาตรฐาน และมีการบริหารจัดการ	ปลอดภัย มีคุณภาพ ได้มาตรฐาน	เพิ่มขึ้นร้อยละ 1							
ด้านการตลาดที่มีประสิทธิภาพ	และมีการตลาดที่ครบวงจร	ต่อปี							
	แผนงานที่ 4	- รายได้การ	ร้อยละ 10	ร้อยละ 15	ร้อยละ 20	ร้อยละ 25	ร้อยละ 30	ร้อยละ 20	
	การพัฒนาผลิตภัณฑ์ OTOP	จำหน่ายสินค้า							
	SMEs และอุตสาหกรรมให้มี	otop เพิ่มขึ้น							
	คุณภาพ ได้มาตรฐาน และมีการ	ร้อยละ 5 ต่อปี							
	ตลาดที่ครบวงจร								
ประเด็นการพัฒนาที่ 3 พัฒนาทุนทางวัฒนธรรม	แผนงานที่ 5 การนำทุนทาง	- รายได้จากการ	ร้อยละ 2	ร้อยละ 3	ร้อยละ 4	ร้อยละ 5	ร้อยละ 6	ร้อยละ 4	
ภูมิปัญญาท้องถิ่น และหัตถกรรมชุมชน เพื่อ	วัฒนธรรม ภูมิปัญญาท้องถิ่นมาใช้	ท่องเที่ยวเพิ่มขึ้น							
ส่งเสริมและสนับสนุนการท่องเที่ยวอย่างยั่งยืน	ในการส่งเสริมสนับสนุนการ	ร้อยละ 1 ต่อปี							
	ท่องเที่ยวอย่างสร้างสรรค์ และ	- จำนวนนักท่องเที่ยว	ร้อยละ 2	ร้อยละ 3	ร้อยละ 4	ร้อยละ 5	ร้อยละ 6	ร้อยละ 4	
	ยั่งยืน	เพิ่มขึ้น							
		ร้อยละ 1 ต่อปี							
	แผนงานที่ 6								
	การพัฒนาแหล่งท่องเที่ยวทาง								
	ธรรมชาติ เพื่อการท่องเที่ยวเชิง								
	อนุรักษ์								
ประเด็นการพัฒนาที่ 4 อนุรักษ์ ฟื้นฟู ทรัพยากร	แผนงานที่ 7	- พื้นที่ป่าเพิ่มขึ้น	ร้อยละ 0.25	ร้อยละ 0.50	ร้อยละ 0.75	ร้อยละ 1	ร้อยละ 1.5	ร้อยละ 0.75	
ธรรมชาติ แหล่งน้ำ และส่งเสริมพัฒนาพลังงาน	การอนุรักษ์ ฟื้นฟูป่าต้นน้ำ	ร้อยละ 0.25 ต่อปี							
ที่เป็นมิตรต่อสิ่งแวดล้อม	โดยการมีส่วนร่วมของชุมชน								
	แผนงานที่ 8								
	การพัฒนาแหล่งน้ำ และการ	- สัดส่วนพื้นที่	ร้อยละ 70	ร้อยละ 65	ร้อยละ 60	ร้อยละ 55	ร้อยละ 50	ร้อยละ 60	
	บริหารจัดการน้ำอย่างยั่งยืน	(หมู่บ้าน) ที่ประสบ							
		อุทกภัย และภัย							
		แล้งลดลงเหลือ							
		ร้อยละ 50							
		สิ้นสุดแผน							
	แผนงานที่ 9								
	การส่งเสริมพลังงานทดแทน การ	สัดส่วนของขยะ	ร้อยละ 5	ร้อยละ 10	ร้อยละ 15	ร้อยละ 20	ร้อยละ 25	ร้อยละ 15	
	บริหารจัดการขยะ และเทคโนโลยี	มูลฝอยชุมชนที่							
	ที่เป็นมิตรกับสิ่งแวดล้อม	ได้รับการจัดการ							
		อย่างถูกต้อง							
		ร้อยละ 5 ต่อปี							
ประเด็นการพัฒนาที่ 5 เพิ่มศักยภาพการค้า การ	แผนงานที่ 10	- มูลค่าการค้า	ร้อยละ 5	ร้อยละ 10	ร้อยละ 15	ร้อยละ 20	ร้อยละ 25	ร้อยละ 20	
ลงทุน และความสัมพันธ์กับประเทศเพื่อนบ้าน	การพัฒนาศักยภาพ	ชายแดนเพิ่มขึ้น							
	การค้า การลงทุน	ร้อยละ 5 ต่อปี							
	กับประเทศเพื่อนบ้าน	- จำนวนคนผ่าน	ร้อยละ 5	ร้อยละ 10	ร้อยละ 15	ร้อยละ 20	ร้อยละ 25	ร้อยละ 20	
	แผนงานที่ 11								
	การเสริมสร้าง	เข้า-ออกด่าน							
	ความสัมพันธ์กับ	ชายแดนเพิ่มขึ้น							
	ประเทศเพื่อนบ้าน	ร้อยละ 5 ต่อปี							

3. ประเด็นการพัฒนาของจังหวัด และแผนงานภายใต้ประเด็นการพัฒนา

1. เสริมสร้างบ้านเมืองให้น่าอยู่ สร้างชุมชนและครอบครัวเข้มแข็ง เพื่อให้มีคุณภาพชีวิตที่ดี

โดยมีเป้าประสงค์ของประเด็นการพัฒนา คือ ประชาชนทุกคน ทุกเพศ ทุกวัย ทุกสถานะทางสังคม ได้รับการพัฒนาให้มีความพร้อมทั้งด้านร่างกาย สติปัญญา คุณธรรม จริยธรรม อารมณ์ มีความสามารถในการแก้ปัญหา มีทักษะในการประกอบอาชีพ มีความมั่นคงในการดำรงชีวิตอย่างมีศักดิ์ศรี และอยู่ร่วมกันอย่างสงบสุข มีความมั่นคงในชีวิตและทรัพย์สิน มีความปลอดภัยในสังคมชุมชน การคุ้มครองสิทธิเสรีภาพ และดำเนินชีวิตตามหลักปรัชญาของเศรษฐกิจพอเพียง

แผนงาน

- 1.1 การพัฒนาคนทุกเพศ ทุกวัย ครอบครัว ชุมชน ให้มีความเข้มแข็ง เพิ่มรายได้ และมีคุณภาพชีวิตที่ดี
- 1.2 การเสริมสร้างบ้านเมืองให้มีความน่าอยู่ มั่นคง และปลอดภัย

2. พัฒนาเกษตรกรรม อุตสาหกรรม ผลิตภัณฑ์ OTOP ให้มีคุณภาพปลอดภัยได้มาตรฐาน และมีการบริหารจัดการด้านการตลาดที่มีประสิทธิภาพ

โดยมีเป้าประสงค์ของประเด็นการพัฒนา คือ บริหารจัดการผลผลิตทั้งภาคเกษตร อย่างเป็นระบบครบวงจร โดยมีการวางแผนการผลิตให้สอดคล้องและเชื่อมโยงกับความต้องการของภาคอุตสาหกรรมเพื่อการแปรรูปสร้างมูลค่าและความต้องการของผู้บริโภคในตลาด ส่งเสริมการทำเกษตรแบบผสมผสาน วนเกษตร เกษตรอินทรีย์ เกษตรทฤษฎีใหม่ และเกษตรปลอดภัย รวมถึงการส่งเสริมและพัฒนาผลิตภัณฑ์ OTOP โดยการนำอัตลักษณ์ของชุมชน/ท้องถิ่น มาพัฒนาเป็นสินค้าในระดับสากล

แผนงาน

- 1.1 การพัฒนาการเกษตร ให้มีคุณภาพปลอดภัยได้มาตรฐาน และมีการตลาดที่ครบวงจร
- 1.2 การพัฒนาผลิตภัณฑ์ OTOP SMEs และอุตสาหกรรม ให้มีคุณภาพได้มาตรฐาน และมีการตลาดที่ครบวงจร

3. พัฒนาทุนทางวัฒนธรรม ภูมิปัญญาท้องถิ่น และทรัพยากรธรรมชาติ เพื่อส่งเสริมและสนับสนุนการท่องเที่ยวอย่างยั่งยืน

โดยมีเป้าประสงค์ของประเด็นการพัฒนา คือ พัฒนาเตรียมความพร้อมเชิงพื้นที่ในการรองรับนักท่องเที่ยว เน้นการพัฒนาสินค้าและบริการท่องเที่ยวที่สอดคล้องกับศักยภาพและขีดความสามารถในการรองรับนักท่องเที่ยวของพื้นที่แหล่งท่องเที่ยว และให้ความสำคัญกับมิติของการพัฒนาการท่องเที่ยวในด้านเศรษฐกิจ สังคม วัฒนธรรม และสิ่งแวดล้อม ตลอดจนความสมดุลของการพัฒนาการท่องเที่ยวโดยส่งเสริมการจัดการทรัพยากรท้องถิ่นของชุมชนให้เกิดความเข้มแข็ง และพัฒนาเชื่อมโยงสินค้าทางการเกษตร ผลิตภัณฑ์ชุมชน (OTOP) เข้าสู่ภาคธุรกิจบริการท่องเที่ยว

แผนงาน

- 3.1 การนำทุนทางวัฒนธรรม ภูมิปัญญาท้องถิ่น มาใช้ในการส่งเสริมและสนับสนุนการท่องเที่ยวอย่างสร้างสรรค์และยั่งยืน
- 3.2 การพัฒนาแหล่งท่องเที่ยวทางธรรมชาติ เพื่อการท่องเที่ยวเชิงอนุรักษ์

4. อนุรักษ์ ฟื้นฟู ทรัพยากรธรรมชาติ และแหล่งน้ำ และส่งเสริมพัฒนาพลังงานที่เป็นมิตรต่อสิ่งแวดล้อม

โดยมีเป้าประสงค์ของประเด็นการพัฒนา คือ การรักษาและฟื้นฟูทรัพยากรป่าไม้ของจังหวัดอุดรดิตถ์ ลุ่มน้ำน่านและลำน้ำสาขา เพื่อให้ทุกภาคส่วนในพื้นที่เกิดความตระหนักและร่วมมือกันในการดูแลรักษาป่าต้นน้ำ ไม่ว่าจะเป็นการเพิ่มพื้นที่ป่าไม้โดยการฟื้นฟูสภาพป่า การป้องกันและปราบปรามไม่ให้มีการบุกรุกเข้าไปทำลายป่า การสร้างเครือข่ายความร่วมมือของชุมชนและภาคส่วนต่างๆของทั้งภาครัฐและภาคเอกชน บริหารจัดการทรัพยากรน้ำอย่างเป็นระบบ ตามแผนยุทธศาสตร์การบริหารจัดการทรัพยากรน้ำของรัฐบาล ตั้งแต่ต้นน้ำ กลางน้ำ ปลายน้ำ ให้สามารถแก้ไขปัญหาน้ำแล้ง น้ำท่วม น้ำเสีย การขาดแคลนน้ำภาคการผลิต น้ำอุปโภค บริโภค และการรักษาระบบนิเวศ สนับสนุนส่งเสริมการใช้พลังงานทดแทน พลังงานที่เป็นมิตรกับสิ่งแวดล้อมทั้งในภาคครัวเรือนและภาคการผลิต และการบริหารจัดการขยะอย่างถูกหลักสุขาภิบาล

แผนงาน

- 4.1 การอนุรักษ์ฟื้นฟูป่าต้นน้ำ โดยการมีส่วนร่วมของชุมชน
- 4.2 การพัฒนาแหล่งน้ำ และบริหารจัดการน้ำอย่างยั่งยืน
- 4.3 การส่งเสริมการใช้พลังงานทดแทน การบริหารจัดการขยะ และเทคโนโลยีที่เป็นมิตรกับ

สิ่งแวดล้อม

5. เพิ่มศักยภาพ การค้า การลงทุน ระบบ Logistic และความสัมพันธกับประเทศเพื่อนบ้าน

โดยมีเป้าประสงค์ของประเด็นการพัฒนา คือ ผลักดันให้มีการพัฒนาด้านชายแดนฤดูให้มีศักยภาพอำนวยความสะดวกในการส่งเสริมการค้าชายแดน โดยส่งเสริมและสนับสนุนจัดตั้งด่านศุลกากร ศูนย์กระจายสินค้า รวมไปถึงระบบคมนาคมขนส่งและโลจิสติกส์ พัฒนาคือความสัมพันธ์ทางสังคมข้ามพรมแดนระหว่างจังหวัดอุดรดิตถ์กับประเทศเพื่อนบ้าน

แผนงาน

- 5.1 การพัฒนาศักยภาพการค้า การลงทุน กับประเทศเพื่อนบ้าน
- 5.2 การเสริมสร้างความสัมพันธ์กับประเทศเพื่อนบ้าน

รายการตรวจสอบการดำเนินการตามพระราชกฤษฎีกาว่าด้วยการบริหารงานจังหวัด
และกลุ่มจังหวัดแบบบูรณาการ พ.ศ. ๒๕๕๑

จังหวัดอุดรธานี

การดำเนินการ	ดำเนินการแล้ว	ไม่ได้ดำเนินการ
<p>๑) สํารวจความคิดเห็นของประชาชนในท้องถิ่นในจังหวัดด้วยวิธีหนึ่งวิธีใด ดังต่อไปนี้</p> <p><input type="checkbox"/> มอบให้สวราชการ หน่วยงานของรัฐ สถาบันการศึกษา หรือบุคคลอื่นใดทำการศึกษํารวจความคิดเห็นของประชาชนในท้องถิ่นในจังหวัด</p> <p><input checked="" type="checkbox"/> มอบให้ฝ่ายเลขานุการ ก.บ.จ. ดําเนินการหรือร่วมกับหน่วยงานอื่น ทำการศึกษาสํารวจความคิดเห็นของประชาชนในท้องถิ่นในจังหวัด</p> <p><input type="checkbox"/> แต่งตั้งคณะกรรมการของ ก.บ.จ. ขึ้นคณะหนึ่ง ทำหน้าที่ประสานงานเพื่อให้ได้ข้อมูลความคิดเห็นของประชาชนในท้องถิ่นในจังหวัด</p> <p><input type="checkbox"/> ดําเนินการอื่นตามที่ ก.บ.จ. เห็นสมควร โดยดําเนินการ</p>	✓	
<p>๒) จัดประชุมหารือร่วมกันระหว่างหัวหน้าสวราชการที่มีสถานที่ตั้งทำการอยู่ในจังหวัดไม่ว่าจะเป็นราชการบริหารส่วนภูมิภาคหรือราชการบริหารส่วนกลางและผู้บริหารองค์กรปกครองส่วนท้องถิ่นทั้งหมดในจังหวัด รวมทั้ง ผู้แทนภาคประชาสังคม และผู้แทนภาคธุรกิจเอกชน เพื่อรับฟังความคิดเห็น เกี่ยวกับแผนพัฒนาจังหวัดตามมาตรา ๕๓/๑ แห่งพระราชบัญญัติระเบียบบริหารราชการแผ่นดิน พ.ศ. ๒๕๓๔ ซึ่งแก้ไขเพิ่มเติมโดยพระราชบัญญัติ ระเบียบบริหารราชการแผ่นดิน (ฉบับที่ ๗) พ.ศ. ๒๕๕๐ และมาตรา ๑๙ มาตรา ๒๑ มาตรา ๒๒ มาตรา ๒๓ และมาตรา ๒๔ แห่ง พระราชกฤษฎีกาว่าด้วยการบริหารงานจังหวัดและกลุ่มจังหวัดแบบบูรณาการ พ.ศ. ๒๕๕๑</p>	✓	
<p>๓) การประชุมของ ก.บ.จ. เพื่อจัดทำและเห็นชอบแผนพัฒนาจังหวัดตามพระราชกฤษฎีกาว่าด้วยการบริหารงานจังหวัดและกลุ่มจังหวัดแบบบูรณาการ พ.ศ. ๒๕๕๑ และหลักเกณฑ์ และวิธีการที่ ก.บ.ภ. กำหนด</p>	✓	

ข้าพเจ้าขอรับรองว่า ข้อมูลดังกล่าวข้างต้นเป็นความจริงทุกประการ ทั้งนี้ได้แนบรายงานการประชุมคณะกรรมการบริหารงานจังหวัดแบบบูรณาการ (ก.บ.จ.) มาพร้อมนี้ด้วย

(ลงชื่อ)

(นายธนากร อึ้งจิตรไพศาล)
ผู้ว่าราชการจังหวัดอุดรธานี

สรุปผลการทบทวนแผนพัฒนาจังหวัด/กลุ่มจังหวัด (พ.ศ. ๒๕๖๑-๒๕๖๕)
(ยกเว้น กลุ่มจังหวัดที่จัดทำแผนพัฒนากลุ่มจังหวัดฉบับใหม่)

	แผนพัฒนาจังหวัด/กลุ่มจังหวัด (พ.ศ. ๒๕๖๑ - ๒๕๖๔) (เสนอในปีงบประมาณ พ.ศ. ๒๕๖๒)	แผนพัฒนาจังหวัด/กลุ่มจังหวัด (พ.ศ. ๒๕๖๑ - ๒๕๖๕) (ฉบับทบทวน)	เหตุผลของการ ปรับเปลี่ยน
เป้าหมายการ พัฒนา	“จังหวัดอุตรดิตถ์ เป็นเมืองที่ประชาชนมี คุณภาพชีวิตที่ดี มีผลผลิตทางการเกษตร ที่ปลอดภัย การท่องเที่ยวมีการพัฒนา และการค้าชายแดนมีมูลค่าสูงขึ้น”	- คงเดิม -	
ตัวชี้วัดความสำเร็จ ตามเป้าหมาย การพัฒนา	<ul style="list-style-type: none"> - อัตราการขยายตัวของ GPP เพิ่มขึ้น ร้อยละ ๑ ต่อปี - จำนวนครัวเรือนตกเกณฑ์ลดลง ร้อยละ ๑๐ ต่อปี - สัดส่วนศึคยาเสพติด/ประชากรแสนคน ลดลงร้อยละ ๒ ต่อปี - อัตราขยายตัวของ GPP ภาคเกษตรเพิ่มขึ้น ร้อยละ ๑ ต่อปี - รายได้จากการจำหน่ายสินค้า OTOP เพิ่มขึ้นร้อยละ ๕ ต่อปี - อัตราขยายตัวของ GPP ภาคอุตสาหกรรมเพิ่มขึ้น ร้อยละ ๑ ต่อปี - รายได้จากท่องเที่ยวเพิ่มขึ้น ร้อยละ ๑ ต่อปี - จำนวนนักท่องเที่ยวเพิ่มขึ้น ร้อยละ ๑ ต่อปี - แหล่งกักเก็บน้ำได้รับการพัฒนาเพิ่ม ประสิทธิภาพ - พื้นที่ป่าเพิ่มขึ้นร้อยละ ๐.๒๕ ต่อปี - มูลค่าการค้าชายแดนเพิ่มขึ้น ร้อยละ ๕ ต่อปี - จำนวนคนผ่านเข้า-ออกด่านชายแดน เพิ่มขึ้น ร้อยละ ๕ ต่อปี 	<ul style="list-style-type: none"> - รายได้เฉลี่ยต่อหัวกลุ่มประชากร ร้อยละ ๔๐ เพิ่มขึ้นไม่ต่ำกว่าร้อยละ ๑๕ ต่อปี - ค่าสัมประสิทธิ์ความไม่เสมอภาค ด้านรายได้ลดลงเท่ากับค่าเฉลี่ยของประเทศเมื่อสิ้นสุดแผน (๐.๔๒) - จำนวนศึคยาเสพติดลดลง ร้อยละ ๒ ต่อปี - อัตราการขยายตัว GPP ภาคเกษตรเพิ่มขึ้นร้อยละ ๑ ต่อปี - รายได้จากจำหน่ายสินค้า OTOP เพิ่มขึ้นร้อยละ ๕ ต่อปี - รายได้จากท่องเที่ยวเพิ่มขึ้น ร้อยละ ๑ ต่อปี - จำนวนนักท่องเที่ยวเพิ่มขึ้นร้อยละ ๑ ต่อปี - พื้นที่ป่าเพิ่มขึ้นร้อยละ ๐.๒๕ ต่อปี - สัดส่วนพื้นที่ ที่ประสบอุทกภัย และภัยแล้งลดลงเหลือร้อยละ ๕๐ เมื่อสิ้นสุดแผน - สัดส่วนของขยะมูลฝอยชุมชนที่ได้รับการจัดการถูกต้อง ร้อยละ ๕ ต่อปี - มูลค่าการค้าชายแดนเพิ่มขึ้นร้อยละ ๕ ต่อปี - จำนวนคนผ่านเข้า-ออกด่านชายแดนเพิ่มขึ้นร้อยละ ๕ ต่อปี 	เพื่อให้ตัวชี้วัดมีความชัดเจน ในมิติของการแก้ไขปัญหาในพื้นที่มากยิ่งขึ้น

<p>ประเด็นการพัฒนา</p>	<p>๑. เสริมสร้างบ้านเมืองให้น่าอยู่ สร้างชุมชนและครอบครัวเข้มแข็ง เพื่อให้มีคุณภาพชีวิตที่ดี</p> <p>๒. พัฒนาเกษตรกรรม อุตสาหกรรม ผลิตภัณฑ์ OTOP ให้มีคุณภาพปลอดภัย ได้มาตรฐาน และมีการบริหารจัดการด้านการตลาดที่มีประสิทธิภาพ</p> <p>๓. พัฒนาทุนทางวัฒนธรรม ภูมิปัญญาท้องถิ่น และทรัพยากรธรรมชาติ เพื่อส่งเสริมและสนับสนุนการท่องเที่ยวอย่างยั่งยืน</p> <p>๔. อนุรักษ์ ป่าไม้ ทรัพยากร ธรรมชาติ และแหล่งน้ำ และส่งเสริมพัฒนาพลังงานที่เป็นมิตรต่อสิ่งแวดล้อม</p> <p>๕. เพิ่มศักยภาพ การค้า การลงทุน และความสัมพันธ์กับประเทศเพื่อนบ้าน</p>	<p>๑. เสริมสร้างบ้านเมืองให้น่าอยู่ สร้างชุมชนและครอบครัวเข้มแข็ง เพื่อให้มีคุณภาพชีวิตที่ดี</p> <p>๒. พัฒนาเกษตรกรรม อุตสาหกรรม ผลิตภัณฑ์ OTOP ให้มีคุณภาพปลอดภัยได้มาตรฐาน และมีการบริหารจัดการด้านการตลาดที่มีประสิทธิภาพ</p> <p>๓. พัฒนาทุนทางวัฒนธรรม ภูมิปัญญาท้องถิ่น และทรัพยากรธรรมชาติ เพื่อส่งเสริมและสนับสนุนการท่องเที่ยวอย่างยั่งยืน</p> <p>๔. อนุรักษ์ ป่าไม้ ทรัพยากร ธรรมชาติ และแหล่งน้ำ และส่งเสริมพัฒนาพลังงานที่เป็นมิตรต่อสิ่งแวดล้อม</p> <p>๕. เพิ่มศักยภาพ การค้า การลงทุน ระบบ Logistic และความสัมพันธ์กับประเทศเพื่อนบ้าน</p>	<p>ภาคเอกชน มีความเห็นว่าควรเพิ่มประเด็นเรื่องระบบ Logistic ในประเด็นที่ ๕ เนื่องจากเป็นวาระสำคัญที่จังหวัดควรให้ความสำคัญ เพราะสอดคล้องกับประเด็นการพัฒนาภาคเหนือเรื่อง การใช้โอกาสจากเขตเศรษฐกิจพิเศษ และการเชื่อมโยงกับอนุภูมิภาค GMS BIMSTEC และ AEC เพื่อขยายฐานเศรษฐกิจของภาค</p>
------------------------	--------------------------------------------------------------------------------------------------------------------------------------------------------------------------------------------------------------------------------------------------------------------------------------------------------------------------------------------------------------------------------------------------------------------------------------------------------------------------------------------------------------------------------------------	---------------------------------------------------------------------------------------------------------------------------------------------------------------------------------------------------------------------------------------------------------------------------------------------------------------------------------------------------------------------------------------------------------------------------------------------------------------------------------------------------------------------------------------------------------	-----------------------------------------------------------------------------------------------------------------------------------------------------------------------------------------------------------------------------------------------------------------------------------------

แบบฟอร์มการจัดทำแผนพัฒนาจังหวัด พ.ศ.2561 - พ.ศ.2565 (ฉบับทบทวน)

จังหวัดอุดรธานี

เป้าหมายการพัฒนาจังหวัด : จังหวัดอุดรธานีเป็นเมืองที่ประชาชนมีคุณภาพชีวิตที่ดี มีผลผลิตทางการเกษตรที่ปลอดภัย การท่องเที่ยวมีการพัฒนา และการค้าขายแดนมีมูลค่าสูงขึ้น

ประเด็นการพัฒนา	แผนงาน	ตัวชี้วัดของ แผนงาน	ค่าเป้าหมาย					
			พ.ศ.2561	พ.ศ.2562	พ.ศ.2563	พ.ศ.2564	พ.ศ.2565	พ.ศ.2561-2565
ประเด็นการพัฒนาที่ 1 เสริมสร้างบ้านเมืองให้น่าอยู่ สร้างชุมชนและ ครอบครัวเข้มแข็ง เพื่อให้มีคุณภาพชีวิตที่ดี	แผนงานที่ 1 การพัฒนาคนทุกเพศ ทุกวัย ครอบครัว ชุมชนให้มีความเข้มแข็ง เพิ่มรายได้ และมีคุณภาพชีวิตที่ดี	- รายได้เฉลี่ยต่อหัว	ร้อยละ 15	ร้อยละ 15	ร้อยละ 15	ร้อยละ 15	ร้อยละ 15	ร้อยละ 15
		กลุ่มประชากร						
		ร้อยละ40 เพิ่มขึ้น						
		ไม่ต่ำกว่าร้อยละ15						
		ต่อปี						
		- ค่าสัมประสิทธิ์	0.46	0.45	0.44	0.43	0.42	0.44
		ความไม่เสมอภาค						
		ด้านรายได้ลดลง						
		เท่าค่าเฉลี่ย						
		ประเทศ (0.42)						
เมื่อสิ้นสุดแผน								
ประเด็นการพัฒนาที่ 2 พัฒนาการเกษตรกรรม	แผนงานที่ 2 การเสริมสร้างบ้านเมืองให้มีความน่าอยู่ มั่นคง และความปลอดภัย	- จำนวนคดี	ร้อยละ 3	ร้อยละ 5	ร้อยละ 7	ร้อยละ 9	ร้อยละ 11	ร้อยละ 7
		ยาเสพติดลดลง						
		ร้อยละ 2 ต่อปี						
		ปลอดภัย						
ประเด็นการพัฒนาที่ 3 พัฒนาเกษตรกรรม	แผนงานที่ 3 การพัฒนาการเกษตรให้มีความปลอดภัย มีคุณภาพ ได้มาตรฐาน และมีการตลาดที่มีประสิทธิภาพ	- อัตราขยายตัว	ร้อยละ 3	ร้อยละ 4	ร้อยละ 5	ร้อยละ 6	ร้อยละ 7	ร้อยละ 5
		GPP ภาคเกษตร						
		เพิ่มขึ้นร้อยละ 1						
		ต่อปี						
ประเด็นการพัฒนาที่ 4 พัฒนาผลิตภัณฑ์ OTOP	แผนงานที่ 4 การพัฒนาผลิตภัณฑ์ OTOP SMEs และอุตสาหกรรมให้มีคุณภาพ ได้มาตรฐาน และมีการตลาดที่ครบวงจร	- รายได้การ	ร้อยละ 10	ร้อยละ 15	ร้อยละ 20	ร้อยละ 25	ร้อยละ 30	ร้อยละ 20
		จำหน่ายสินค้า						
		otop เพิ่มขึ้น						
		ร้อยละ 5 ต่อปี						
ประเด็นการพัฒนาที่ 5 พัฒนาการทางวัฒนธรรม	แผนงานที่ 5 การนำทุนทางวัฒนธรรม ภูมิปัญญาท้องถิ่น และทรัพยากรธรรมชาติ เพื่อส่งเสริมและสนับสนุนการท่องเที่ยวที่ยั่งยืน	- รายได้จากการ	ร้อยละ 2	ร้อยละ 3	ร้อยละ 4	ร้อยละ 5	ร้อยละ 6	ร้อยละ 4
		ท่องเที่ยวเพิ่มขึ้น						
		ร้อยละ 1 ต่อปี						
		- จำนวนนักท่องเที่ยว	ร้อยละ 2	ร้อยละ 3	ร้อยละ 4	ร้อยละ 5	ร้อยละ 6	ร้อยละ 4
		เที่ยวเพิ่มขึ้น						
		ร้อยละ 1 ต่อปี						
ประเด็นการพัฒนาที่ 6	แผนงานที่ 6 การพัฒนาแหล่งท่องเที่ยวทางธรรมชาติ เพื่อการท่องเที่ยวเชิงอนุรักษ์							
ประเด็นการพัฒนาที่ 7 อนุรักษ์ ฟื้นฟู ทรัพยากรธรรมชาติ แหล่งน้ำ และส่งเสริมพัฒนาพลังงานที่เป็นมิตรต่อสิ่งแวดล้อม	แผนงานที่ 7 การอนุรักษ์ ฟื้นฟู บริหารจัดการสิ่งแวดล้อมโดยการมีส่วนร่วมของชุมชน	- พื้นที่ป่าเพิ่มขึ้น	ร้อยละ 0.25	ร้อยละ 0.50	ร้อยละ 0.75	ร้อยละ 1	ร้อยละ 1.5	ร้อยละ 0.75
		ร้อยละ 0.25 ต่อปี						
ประเด็นการพัฒนาที่ 8	แผนงานที่ 8 การพัฒนาแหล่งน้ำ และการบริหารจัดการน้ำอย่างยั่งยืน	- สัดส่วนพื้นที่ (หมู่บ้าน) ที่ประสบอุทกภัย และภัยแล้งลดลงเหลือ	ร้อยละ 70	ร้อยละ 65	ร้อยละ 60	ร้อยละ 55	ร้อยละ 50	ร้อยละ 60
		ร้อยละ 50						
		สิ้นสุดแผน						
ประเด็นการพัฒนาที่ 9	แผนงานที่ 9 การส่งเสริมพลังงานทดแทน การบริหารจัดการขยะ และเทคโนโลยีที่เป็นมิตรกับสิ่งแวดล้อม	สัดส่วนของขยะ	ร้อยละ 5	ร้อยละ 10	ร้อยละ 15	ร้อยละ 20	ร้อยละ 25	ร้อยละ 15
		มูลฝอยชุมชนที่						
		ได้รับการจัดการ						
		อย่างถูกต้อง						
ประเด็นการพัฒนาที่ 10	แผนงานที่ 10 การพัฒนาศักยภาพ การค้า การลงทุน กับประเทศเพื่อนบ้าน	- มูลค่าการค้า	ร้อยละ 5	ร้อยละ 10	ร้อยละ 15	ร้อยละ 20	ร้อยละ 25	ร้อยละ 20
		ชายแดนเพิ่มขึ้น						
		ร้อยละ 5 ต่อปี						
		- จำนวนคนผ่าน	ร้อยละ 5	ร้อยละ 10	ร้อยละ 15	ร้อยละ 20	ร้อยละ 25	ร้อยละ 20
ประเด็นการพัฒนาที่ 11	แผนงานที่ 11 การเสริมสร้าง ความสัมพันธ์กับประเทศเพื่อนบ้าน	เข้า-ออกด่าน						
		ชายแดนเพิ่มขึ้น						
		ร้อยละ 5 ต่อปี						

บัญชีรายการชุดโครงการ				งบประมาณดำเนินการ (บาท)					
แผนงาน/โครงการ	แหล่ง งปม.	ยุทธศาสตร์ชาติ	หน่วย ดำเนินการ	พ.ศ.2561	พ.ศ.2562	พ.ศ.2563	พ.ศ.2564	พ.ศ.2565	พ.ศ.2561-2565
ประเด็นการพัฒนาที่ 1 เสริมสร้างบ้านเมืองให้น่าอยู่ สร้างชุมชนและ ครอบครัวยุคใหม่ เพื่อให้มีคุณภาพชีวิตที่ดี				408,123,100	4,991,147,152	3,030,801,654	2,330,599,614	132,986,220	10,893,657,740
แผนงานที่ 1 การพัฒนาคนทุกเพศ ทุกวัย ทุกวัย ครอบครัวยุคใหม่ ชุมชนให้มีความเข้มแข็ง เพิ่มรายได้ และมีคุณภาพชีวิตที่ดี				252,812,900	4,042,710,132	1,455,689,634	1,183,770,234	92,382,720	7,027,365,620
1 โครงการพัฒนาคุณภาพชีวิตคนอุดรดิต์	1,2,3,4	3,4	หน่วยงานที่	252,812,900	4,042,710,132	1,455,689,634	1,183,770,234	92,382,720	7,027,365,620
- กิจกรรมหลัก 1.1 พัฒนาระบบ			เกี่ยวข้อง	130,899,900	3,237,938,467	881,303,810	913,733,570	80,330,000	5,244,205,747
สาธารณสุขภาค สาธารณูปการ									-
- กิจกรรมหลัก 1.2 พัฒนาศูนย์สุขภาพชุมชน และคุณภาพชีวิต				50,107,300	139,549,315	382,102,640	133,130,924	-	704,890,179
- กิจกรรมหลัก 1.3 การพัฒนารายได้ และส่งเสริมอาชีพ				59,668,900	208,547,900	94,332,504	78,336,140	3,052,720	443,938,164
- กิจกรรมหลัก 1.4 การขยายโอกาสและสร้างความยั่งยืน				12,136,800	456,674,450	97,950,680	58,569,600	9,000,000	634,331,530
แผนงานที่ 2 การเสริมสร้างบ้านเมืองให้มีความน่าอยู่ มั่นคง และความปลอดภัย				155,310,200	948,437,020	1,575,112,020	1,146,829,380	40,603,500	3,866,292,120
1 โครงการพัฒนาเมืองให้น่าอยู่ และปลอดภัยในชีวิตและทรัพย์สิน	1,2,3,4	1	หน่วยงานที่	118,020,700	466,500,720	692,100,420	408,949,080	580,000	1,686,150,920
- กิจกรรมหลัก 1.1 พัฒนาสภาพแวดล้อม หมู่บ้าน ชุมชน เมือง			เกี่ยวข้อง	73,730,000	102,985,000	78,085,000	86,685,000	30,000	341,515,000
- กิจกรรมหลัก 1.2 พัฒนา รักษาความปลอดภัย และความมั่นคง				5,899,700	239,525,850	551,762,950	215,431,510	-	1,012,620,010
- กิจกรรมหลัก 1.3 การพัฒนาคุณภาพการให้บริการ				38,266,000	117,039,070	59,424,070	55,140,170	550,000	270,419,310
- กิจกรรมหลัก 1.4 การพัฒนาป้องกันแก้ไขปัญหายาเสพติด				125,000	6,950,800	2,828,400	51,692,400	-	61,596,600
2 โครงการพัฒนาเส้นทางคมนาคมในจังหวัดอุดรดิต์	1,2,3,4	2	หน่วยงานที่	37,289,500	481,936,300	883,011,600	737,880,300	40,023,500	2,180,141,200
- กิจกรรมหลัก 1.1 ปรับปรุงซ่อมแซม เส้นทาง			เกี่ยวข้อง	28,009,500	160,564,200	259,614,600	442,265,000	37,023,500	927,476,800
- กิจกรรมหลัก 1.2 ก่อสร้างเส้นทาง				9,280,000	321,372,100	623,397,000	295,615,300	-	1,249,664,400
- กิจกรรมหลัก 1.3 เสริมสร้างความปลอดภัยเส้นทาง				-	-	-	-	3,000,000	3,000,000
ประเด็นการพัฒนาที่ 2 พัฒนาการเกษตรกรรม อุตสาหกรรม ผลิตภัณฑ์ OTOP ให้มีคุณภาพ ปลอดภัยได้มาตรฐาน และมีการบริหารจัดการ ด้านการตลาดที่มีประสิทธิภาพ				97,450,000	618,686,340	551,325,245	612,676,761	45,833,600	1,925,971,946
แผนงานที่ 3 การพัฒนาเกษตรกรให้มีความปลอดภัย มีคุณภาพ ได้มาตรฐานและมีการตลาดที่ครบวงจร				97,450,000	343,361,240	382,323,145	409,836,761	40,833,600	1,273,804,746
1 โครงการพัฒนาเกษตรกรแบบครบวงจร	1,2,3,4	2	หน่วยงานที่						
- กิจกรรมหลัก 1.1 พัฒนาปัจจัยพื้นฐานในการผลิต			เกี่ยวข้อง	97,300,000	205,508,840	263,336,690	347,997,310	8,833,600	922,976,440
- กิจกรรมหลัก 1.2 การบริหารจัดการ และผลผลิตทางการเกษตร				150,000	90,014,700	102,265,205	45,559,951	32,000,000	269,989,856
- กิจกรรมหลัก 1.3 การประชาสัมพันธ์ด้านผลผลิตและการตลาด				-	47,837,700	16,721,250	16,279,500	-	80,838,450
แผนงานที่ 4 การพัฒนาผลิตภัณฑ์ OTOP OTOP SMEs และอุตสาหกรรมให้มีคุณภาพ ได้มาตรฐาน และมีการตลาดที่ครบวงจร				-	275,325,100	169,002,100	202,840,000	5,000,000	652,167,200
1 โครงการพัฒนาผลิตภัณฑ์ OTOP SMEs และอุตสาหกรรมแบบครบวงจร	1,2,3,4	2	หน่วยงานที่	-	275,325,100	169,002,100	202,840,000	5,000,000	652,167,200
- กิจกรรมหลัก 1.1 พัฒนาปัจจัยพื้นฐานการผลิต และผลิตภัณฑ์			เกี่ยวข้อง	-	137,850,000	69,777,100	74,390,000	5,000,000	287,017,100
- กิจกรรมหลัก 1.2 การบริหารจัดการ และ									-
				79	37,150,000	12,225,000	16,900,000	-	66,275,000

บัญชีรายการชุดโครงการ				งบประมาณดำเนินการ (บาท)					
แผนงาน/โครงการ	แหล่ง งปม.	ยุทธศาสตร์ชาติ	หน่วย ดำเนินการ	พ.ศ.2561	พ.ศ.2562	พ.ศ.2563	พ.ศ.2564	พ.ศ.2565	พ.ศ.2561-2565
และระบบ Logistic									-
- กิจกรรมหลัก 1.3 การประชาสัมพันธ์ ด้านผลิตภัณฑ์ และการตลาด				-	100,325,100	87,000,000	111,550,000	-	298,875,100
ประเด็นการพัฒนาคู่มือ 3 พัฒนาทุนทาง วัฒนธรรม ภูมิปัญญาท้องถิ่น และทรัพยากร ธรรมชาติ เพื่อส่งเสริมและสนับสนุนการ ท่องเที่ยวอย่างยั่งยืน				49,262,500	2,219,476,000	478,583,684	156,539,270	9,350,000	2,913,211,454
แผนงานที่ 5 การนำทุนทางวัฒนธรรม ภูมิปัญญาท้องถิ่นมาใช้ในการส่งเสริม สนับสนุน การท่องเที่ยวอย่างสร้างสรรค์ และยั่งยืน				49,262,500	1,996,303,500	387,043,684	144,241,220	9,350,000	2,586,200,904
1 โครงการพัฒนาการท่องเที่ยวเชิงประวัติ ศาสตร์ วัฒนธรรม ภูมิปัญญาท้องถิ่นอย่าง ยั่งยืน	1,2,3,4	2	หน่วยงานที่	49,262,500	1,996,303,500	387,043,684	144,241,220	9,350,000	2,586,200,904
- กิจกรรมหลัก 1.1 พัฒนาการท่องเที่ยว ด้านการท่องเที่ยว			เกี่ยวข้อง						
- กิจกรรมหลัก 1.1 พัฒนาการท่องเที่ยว ด้านการท่องเที่ยว				48,262,500	617,389,400	243,128,600	50,985,000	3,350,000	963,115,500
- กิจกรรมหลัก 1.2 การจัดการกิจกรรม ท่องเที่ยวและพัฒนาของที่ระลึก									-
- กิจกรรมหลัก 1.2 การจัดการกิจกรรม ท่องเที่ยวและพัฒนาของที่ระลึก				1,000,000	1,313,954,100	107,897,884	60,181,220	6,000,000	1,489,033,204
- กิจกรรมหลัก 1.3 การประชาสัมพันธ์และ ด้านวัฒนธรรมและภูมิปัญญาท้องถิ่น									-
- กิจกรรมหลัก 1.3 การประชาสัมพันธ์และ ด้านวัฒนธรรมและภูมิปัญญาท้องถิ่น				-	64,960,000	36,017,200	33,075,000	-	134,052,200
แผนงานที่ 6 การพัฒนาแหล่งท่องเที่ยวทาง ธรรมชาติ เพื่อการท่องเที่ยวเชิงอนุรักษ์				-	223,172,500	91,540,000	12,298,050	-	327,010,550
1 โครงการพัฒนาการท่องเที่ยวเชิงอนุรักษ์	1,2,3,4	2	หน่วยงานที่	-	223,172,500	91,540,000	12,298,050	-	327,010,550
- กิจกรรมหลัก 1.1 พัฒนาการท่องเที่ยว ด้านการท่องเที่ยว			เกี่ยวข้อง						
- กิจกรรมหลัก 1.1 พัฒนาการท่องเที่ยว ด้านการท่องเที่ยว				-	218,652,500	89,020,000	5,268,050	-	312,940,550
- กิจกรรมหลัก 1.2 การบริหารจัดการ และพัฒนาของที่ระลึก					4,520,000	2,520,000	7,030,000	-	14,070,000
- กิจกรรมหลัก 1.3 การประชาสัมพันธ์แหล่ง ท่องเที่ยวและการตลาด				-	-	-	-	-	-
ประเด็นการพัฒนาคู่มือ 4 อนุรักษ์ ฟื้นฟู ทรัพยากรธรรมชาติ แหล่งน้ำ และส่งเสริม พัฒนาพลังงานที่เป็นมิตรต่อสิ่งแวดล้อม				179,048,896	2,071,940,744	11,141,193,390	1,427,561,640	80,170,800	14,899,915,470
แผนงานที่ 7 การอนุรักษ์ ฟื้นฟูป่าต้นน้ำ โดยมีส่วนร่วมของชุมชน				9,174,160	312,878,215	313,059,590	251,059,700	10,217,000	896,388,665
1 โครงการอนุรักษ์ ฟื้นฟู บริหารจัดการ สิ่งแวดล้อม	1,2,3,4	5	หน่วยงานที่	9,174,160	312,878,215	313,059,590	251,059,700	10,217,000	896,388,665
- กิจกรรมหลัก 1.1 อนุรักษ์ ฟื้นฟู ทรัพยากรธรรมชาติและสิ่งแวดล้อม			เกี่ยวข้อง						
- กิจกรรมหลัก 1.1 อนุรักษ์ ฟื้นฟู ทรัพยากรธรรมชาติและสิ่งแวดล้อม				3,200,000	115,168,980	76,434,260	22,621,160	-	217,424,400
- กิจกรรมหลัก 1.2 การสร้างเครือข่าย การมีส่วนร่วมทุกภาคส่วน				4,054,160	18,723,800	6,808,330	4,941,540	-	34,527,830
- กิจกรรมหลัก 1.3 การใช้ประโยชน์อย่าง ยั่งยืน				1,920,000	178,985,435	229,817,000	223,497,000	10,217,000	644,436,435
แผนงานที่ 8 การพัฒนาแหล่งน้ำ และการบริหารจัดการน้ำอย่างยั่งยืน				153,977,736	1,660,316,529	10,473,220,800	1,109,896,200	55,339,800	13,452,751,065
1 โครงการพัฒนาแหล่งน้ำ และบริหารจัดการ น้ำอย่างยั่งยืน	1,2,3,4	5	หน่วยงานที่	153,977,736	1,660,316,529	10,473,220,800	1,109,896,200	55,339,800	13,452,751,065
- กิจกรรมหลัก 1.1 การพัฒนาแหล่งน้ำ			เกี่ยวข้อง						
- กิจกรรมหลัก 1.1 การพัฒนาแหล่งน้ำ				93,513,500	787,663,400	2,142,593,100	654,764,400	37,866,000	3,716,400,400
- กิจกรรมหลัก 1.2 การบริหารจัดการน้ำ				25,520,236	694,558,029	2,824,198,700	394,809,800	17,473,800	3,956,560,565
- กิจกรรมหลัก 1.3 การรักษาและใช้ ประโยชน์อย่างยั่งยืน				34,944,000	178,095,100	5,506,429,000	60,322,000	-	5,779,790,100
แผนงานที่ 9 การส่งเสริมพลังงาน ทดแทน การบริหารจัดการขยะ และ เทคโนโลยีที่เป็นมิตรกับสิ่งแวดล้อม				15,897,000	98,746,000	354,913,000	66,605,740	14,614,000	550,775,740
1 โครงการส่งเสริมการใช้พลังงานทดแทน บริหารจัดการขยะ และการใช้เทคโนโลยี ที่เป็นมิตรกับสิ่งแวดล้อมที่เป็นมิตรกับ สิ่งแวดล้อม	1,2,3,4	5	หน่วยงานที่	15,897,000	98,746,000	354,913,000	66,605,740	14,614,000	550,775,740
- กิจกรรมหลัก 1.1 การผลิตพลังงาน ทดแทน และกำจัดขยะอย่างถูกวิธี			เกี่ยวข้อง						
- กิจกรรมหลัก 1.1 การผลิตพลังงาน ทดแทน และกำจัดขยะอย่างถูกวิธี				6,550,000	53,516,000	327,850,000	34,399,850	50,000	422,365,850

บัญชีรายการชุดโครงการ				งบประมาณดำเนินการ (บาท)					
แผนงาน/โครงการ	แหล่ง งปม.	ยุทธศาสตร์ชาติ	หน่วย ดำเนินการ	พ.ศ.2561	พ.ศ.2562	พ.ศ.2563	พ.ศ.2564	พ.ศ.2565	พ.ศ.2561-2565
- กิจกรรมหลัก 1.2 การบริหารจัดการ				130,000	28,596,000	19,846,000	24,988,890	130,000	73,690,890
พลังงานทดแทน และขยะ									-
- กิจกรรมหลัก 1.3 การส่งเสริมการ				9,217,000	16,634,000	7,217,000	7,217,000	14,434,000	54,719,000
ใช้ประโยชน์อย่างยั่งยืน									
ประเด็นการพัฒนาที่ 5 เพิ่มศักยภาพการค้า การลงทุน ระบบ Logistics และความสัมพันธ กับประเทศเพื่อนบ้าน				-	46,664,400	52,360,000	444,592,800	15,000,000	558,617,200
แผนงานที่ 10 การพัฒนาศักยภาพ การค้า การลงทุนกับประเทศเพื่อนบ้าน				-	34,946,000	50,370,000	437,120,000	15,000,000	537,436,000
1 โครงการพัฒนาศักยภาพการค้า การลงทุน กับประเทศเพื่อนบ้าน	1,2,3,4	2	หน่วยงานที่ เกี่ยวข้อง	-	34,946,000	50,370,000	437,120,000	15,000,000	537,436,000
- กิจกรรมหลัก 1.1 การพัฒนาโครงสร้าง พื้นฐาน สาธารณูปโภค สาธารณูปการเพื่อการค้า การลงทุน และการเชื่อม โยงกับประเทศเพื่อนบ้าน				-	14,246,000	25,000,000	406,700,000	15,000,000	460,946,000
- กิจกรรมหลัก 1.2 การบริหารจัดการ การค้า การลงทุน				-	3,200,000	2,050,000	2,050,000	-	7,300,000
- กิจกรรมหลัก 1.3 การตลาด และการ เชื่อมโยงการตลาด				-	17,500,000	23,320,000	28,370,000	-	69,190,000
แผนงานที่ 11 การเสริมสร้าง ความสัมพันธ์กับประเทศเพื่อนบ้าน				-	11,718,400	1,990,000	7,472,800	-	21,181,200
1 โครงการเสริมสร้างความสัมพันธ์กับ ประเทศเพื่อนบ้าน	1,2,3,4	2	หน่วยงานที่ เกี่ยวข้อง		11,718,400	1,990,000	7,472,800	-	21,181,200
- กิจกรรมหลัก 1.1 ศึกษา แลกเปลี่ยน เรียนรู้ประเทศเพื่อนบ้าน				-	1,022,500	800,000	800,000	-	2,622,500
- กิจกรรมหลัก 1.2 สานสัมพันธ์กับ ประเทศเพื่อนบ้าน				-	1,700,000	1,190,000	3,672,800	-	6,562,800
- กิจกรรมหลัก 1.3 สร้างความสัมพันธ์ อย่างยั่งยืน				-	8,995,900	-	3,000,000	-	11,995,900
รวม				733,884,496	9,947,914,636	15,254,263,973	4,971,970,085	283,340,620	31,191,373,810

การจัดทำแบบสรุปโครงการแบบย่อ (Project Brief) ของทุกโครงการภายใต้งบประมาณของจังหวัด
แบบสรุปโครงการแบบย่อ (Project Brief)

ประเด็นการพัฒนาจังหวัด : เสริมสร้างบ้านเมืองให้น่าอยู่ สร้างชุมชนและ ครอบครัวเข้มแข็ง เพื่อให้มีคุณภาพชีวิตที่ดี
แผนงาน : การพัฒนาคนทุกเพศ ทุกวัยทุกวัย ครอบครัว ชุมชนให้มีความเข้มแข็งเพิ่มรายได้ และมีคุณภาพชีวิตที่ดี

หัวข้อ	รายละเอียด
1. ชื่อโครงการ	พัฒนาคุณภาพชีวิตคนอุตรดิตถ์
2. ความสำคัญของโครงการ หลักการ และเหตุผล	รัฐบาลได้กำหนดยุทธศาสตร์ชาติ 20 ปี ยุทธศาสตร์ที่ 4 การสร้างโอกาสความเสมอภาคและเท่าเทียมกันทางสังคม แผนพัฒนาเศรษฐกิจและสังคมแห่งชาติ ฉบับที่ 12 ยุทธศาสตร์ที่ 2 การสร้างความเป็นธรรมลดความเหลื่อมล้ำในสังคม จังหวัดได้กำหนดประเด็นการพัฒนาจังหวัด : เสริมสร้างบ้านเมืองให้น่าอยู่ สร้างชุมชนและ ครอบครัวเข้มแข็ง เพื่อให้มีคุณภาพชีวิตที่ดี จังหวัดอุตรดิตถ์ได้สำรวจสภาพปัญหา และความต้องการของประชาชนในพื้นที่พบว่าประชาชนยังมีปัญหา ความต้องการให้ส่วนราชการและอำเภอไปดำเนินการแก้ไขปัญหา ทั้งปัญหาด้านโครงสร้างพื้นฐานสังคม สาธารณูปโภค สาธารณูปการ การประกอบอาชีพ สุขภาพ การศึกษา การดำรงชีวิตตั้งแต่เด็กจนผู้สูงวัย ดังนั้น จึงมีความจำเป็นที่จังหวัดที่จะต้องจัดสรรงบประมาณของจังหวัดเพื่อแก้ไขปัญหาคุณภาพชีวิตของประชาชน ทั้งด้านโครงสร้างทางสังคม การศึกษา สาธารณสุข อาชีพ รายได้ การรับบริการจากภาครัฐ เพื่อให้ประชาชนมีคุณภาพชีวิตที่ดีขึ้น มีสุขภาพ มีรายได้ และอาชีพที่เหมาะสมจนสามารถพึ่งพาตนเองได้
3. วัตถุประสงค์ของโครงการ	1. เพื่อให้ประชาชนมีคุณภาพชีวิตที่ดีขึ้น 2. เพื่อสร้างงาน สร้างรายได้ให้กับประชาชนในพื้นที่ 3. เพื่อเสริมสร้างให้เป็นจังหวัดที่น่าอยู่ มีความมั่นคง และปลอดภัย
4. ตัวชี้วัดและค่าเป้าหมาย	รายได้เฉลี่ยต่อหัวกลุ่มประชากรร้อยละ 40 เพิ่มขึ้นไม่ต่ำกว่าร้อยละ15 ต่อปี
5. พื้นที่เป้าหมาย	จ.อุตรดิตถ์
6. กิจกรรมหลัก	
6.1 กิจกรรมหลักที่ 1 งบประมาณ ผู้รับผิดชอบ หน่วยงานที่เกี่ยวข้อง	พัฒนาระบบสาธารณูปโภค สาธารณูปการ อาคาร สถานที่ 1,154,084,440 บาท หัวหน้าส่วนราชการและนายอำเภอ ส่วนราชการและอำเภอในจังหวัด
6.2 กิจกรรมหลักที่ 2 งบประมาณ ผู้รับผิดชอบ หน่วยงานที่เกี่ยวข้อง	พัฒนาทรัพยากรมนุษย์ และคุณภาพชีวิต 448,208,529 บาท หัวหน้าส่วนราชการและนายอำเภอ ส่วนราชการและอำเภอในจังหวัด
6.3 กิจกรรมหลักที่ 3 งบประมาณ ผู้รับผิดชอบ หน่วยงานที่เกี่ยวข้อง	การพัฒนารายได้และส่งเสริมอาชีพ 195,554,364 บาท หัวหน้าส่วนราชการและนายอำเภอ ส่วนราชการและอำเภอในจังหวัด

6.4 กิจกรรมหลักที่ 4 งบประมาณ ผู้รับผิดชอบ หน่วยงานที่เกี่ยวข้อง	การขยายโอกาสและสร้างความยั่งยืน 163,320,080 บาท หัวหน้าส่วนราชการและนายอำเภอ ส่วนราชการและอำเภอในจังหวัด
7. หน่วยงานดำเนินงาน	ส่วนราชการและอำเภอในจังหวัด
8. ระยะเวลาในการดำเนินงาน	พ.ศ.2561 – พ.ศ.2565
9. งบประมาณ	งบจังหวัด/1,961,167,413 บาท
10. ผลผลิต (output)	มีกิจกรรมด้านการพัฒนาคุณภาพชีวิต 755 กิจกรรม
11. ผลที่คาดว่าจะได้รับ (Outcome)	1.ประชาชนมีคุณภาพชีวิตดีขึ้น 2.ประชาชนมีรายได้เพิ่มขึ้น

แบบ จ.1-1
(Project Brief รายการโครงการ)

การจัดทำแบบสรุปโครงการแบบย่อ (Project Brief) ของทุกโครงการภายใต้งบประมาณของจังหวัด
แบบสรุปโครงการแบบย่อ (Project Brief)

ประเด็นการพัฒนาจังหวัด : เสริมสร้างบ้านเมืองให้น่าอยู่ สร้างชุมชนและ ครอบครัวเข้มแข็ง เพื่อให้มีคุณภาพชีวิตที่ดี
แผนงาน : การเสริมสร้างบ้านเมืองให้มีความน่าอยู่ มั่นคง และความปลอดภัย

หัวข้อ	รายละเอียด
1. ชื่อโครงการ	พัฒนาเมืองให้น่าอยู่ และปลอดภัยในชีวิตและทรัพย์สิน
2. ความสำคัญของโครงการ หลักการ และเหตุผล	รัฐบาลได้กำหนดยุทธศาสตร์ชาติ 20 ปี ยุทธศาสตร์ที่ 1 ด้านความมั่นคง และยุทธศาสตร์ที่ 4 ด้านการสร้างโอกาสความเสมอภาคและเท่าเทียมกันสังคม แผนพัฒนาเศรษฐกิจและสังคมแห่งชาติ ฉบับที่ 12 ยุทธศาสตร์ที่ 2 การสร้างความเป็นธรรมลดความเหลื่อมล้ำในสังคม ยุทธศาสตร์ที่ 5 การเสริมสร้างความมั่นคงแห่งชาติเพื่อการพัฒนา ประเทศสู่ความมั่งคั่ง และยั่งยืน จังหวัดได้กำหนดประเด็นยุทธศาสตร์ในการพัฒนาจังหวัดประเด็นที่ 1 : เสริมสร้างบ้านเมืองให้น่าอยู่ สร้างชุมชนและ ครอบครัวเข้มแข็ง เพื่อให้มีคุณภาพชีวิตที่ดี เพื่อให้สอดคล้องกับนโยบาย และยุทธศาสตร์ในการพัฒนาจังหวัด ประกอบกับจังหวัดอุดรธานียังมีปัญหาการพัฒนาหมู่บ้าน ชุมชน เมืองให้มีความน่าอยู่มีปัญหาด้านโครงสร้างพื้นฐาน โครงข่ายคมนาคม ปัญหาด้านความมั่นคงปลอดภัย ยาเสพติด สภาพแวดล้อม สาธารณภัยที่ต้องได้รับการแก้ไข หาแนวทางป้องกัน พัฒนา เพื่อให้เป็นจังหวัดที่น่าอยู่ และมีความปลอดภัยในการดำรงชีวิต และในแต่ละปีประชาชนได้เสนอปัญหาความต้องการให้รัฐเข้าไปแก้ไขซึ่งมีปัญหามีจำนวนมาก โดยจังหวัดได้ใช้งบประมาณของจังหวัดลงไปแก้ไข แต่แต่ก็ยังไม่ครบถ้วนครอบคลุม ดังนั้น จึงมีความจำเป็นที่จังหวัดจะต้องนำงบประมาณไปพัฒนาให้ดีขึ้นต่อไป
3. วัตถุประสงค์ของโครงการ	1. เพื่อให้หมู่บ้าน ชุมชน เมืองมีความน่าอยู่ 2. เพื่อให้ประชาชนมีความปลอดภัยในชีวิตและทรัพย์สิน
4. ตัวชี้วัดและค่าเป้าหมาย	จำนวนคดียาเสพติดลดลงร้อยละ 2 ต่อปี
5. พื้นที่เป้าหมาย	จ.อุดรธานี
6. กิจกรรมหลัก	
6.1 กิจกรรมหลักที่ 1 งบประมาณ ผู้รับผิดชอบ หน่วยงานที่เกี่ยวข้อง	พัฒนาสภาพแวดล้อม หมู่บ้าน ชุมชน เมือง 38,265,000 บาท หัวหน้าส่วนราชการและนายอำเภอ ส่วนราชการและอำเภอในจังหวัด

6.2 กิจกรรมหลักที่ 2 งบประมาณ ผู้รับผิดชอบ หน่วยงานที่เกี่ยวข้อง	พัฒนา รักษาความปลอดภัย และความมั่นคง 235,196,460 บาท หัวหน้าส่วนราชการและนายอำเภอ ส่วนราชการและอำเภอในจังหวัด
6.3 กิจกรรมหลักที่ 3 งบประมาณ ผู้รับผิดชอบ หน่วยงานที่เกี่ยวข้อง	การพัฒนาคุณภาพการให้บริการ 89,609,100 บาท หัวหน้าส่วนราชการและนายอำเภอ ส่วนราชการและอำเภอในจังหวัด
6.4 กิจกรรมหลักที่ 4 งบประมาณ ผู้รับผิดชอบ หน่วยงานที่เกี่ยวข้อง	การพัฒนาป้องกันแก้ไขปัญหาสาธารณสุข 58,751,000 บาท หัวหน้าส่วนราชการและนายอำเภอ ส่วนราชการและอำเภอในจังหวัด
7. หน่วยงานดำเนินงาน	ส่วนราชการและทุกอำเภอในจังหวัด ทุกส่วนราชการและทุกอำเภอในจังหวัด
8. ระยะเวลาในการดำเนินงาน	พ.ศ.2561 – พ.ศ.2565
9. งบประมาณ	งบจังหวัด/421,821,560 บาท
10. ผลผลิต (output)	มีกิจกรรมการด้านความปลอดภัยในชีวิตและทรัพย์สิน จำนวน 290 กิจกรรม
11. ผลที่คาดว่าจะได้รับ(outcome)	1.ประชาชนมีความปลอดภัยในชีวิตและทรัพย์สินมากขึ้น 2.สภาพแวดล้อม ชุมชน เมืองมีความน่าอยู่มากขึ้น

การจัดทำแบบสรุปโครงการแบบย่อ (Project Brief) ของทุกโครงการภายใต้งบประมาณของจังหวัด
แบบสรุปโครงการแบบย่อ (Project Brief)

ประเด็นการพัฒนาจังหวัด : เสริมสร้างบ้านเมืองให้น่าอยู่ สร้างชุมชนและ ครอบครัวเข้มแข็ง เพื่อให้มีคุณภาพชีวิตที่ดี
แผนงาน : การเสริมสร้างบ้านเมืองให้มีความน่าอยู่ มั่นคง และความปลอดภัย

หัวข้อ	รายละเอียด
1. ชื่อโครงการ	พัฒนาเส้นทางคมนาคมในจังหวัดอุตรดิตถ์
2. ความสำคัญของโครงการ หลักการ และเหตุผล	รัฐบาลได้กำหนดยุทธศาสตร์ชาติ 20 ปี ยุทธศาสตร์ที่ 1 ด้านความมั่นคง และยุทธศาสตร์ที่ 4 ด้านการสร้างความเสมอภาคและเท่าเทียมกันสังคม แผนพัฒนาเศรษฐกิจและสังคมแห่งชาติ ฉบับที่ 12 ยุทธศาสตร์ที่ 2 การสร้างความเป็นธรรมลดความเหลื่อมล้ำในสังคม ยุทธศาสตร์ที่ 5 การเสริมสร้างความมั่นคงแห่งชาติเพื่อการพัฒนา ประเทศสู่ความมั่งคั่ง และยั่งยืน จังหวัดได้กำหนดประเด็นยุทธศาสตร์ในการพัฒนาจังหวัดประเด็นที่ 1 : เสริมสร้างบ้านเมืองให้น่าอยู่ สร้างชุมชนและ ครอบครัวเข้มแข็ง เพื่อให้มีคุณภาพชีวิตที่ดี เพื่อให้สอดคล้องกับนโยบาย และยุทธศาสตร์ในการพัฒนาจังหวัด ประกอบกับจังหวัดอุตรดิตถ์ยังมีปัญหาการพัฒนาหมู่บ้าน ชุมชน เมืองให้มีความน่าอยู่มีปัญหาด้านโครงสร้างพื้นฐาน โครงข่ายคมนาคม ปัญหาด้านความมั่นคงปลอดภัย ยาเสพติด สภาพแวดล้อม สาธารณภัยที่ต้องได้รับการแก้ไข หาแนวทางป้องกัน พัฒนา เพื่อให้เป็นจังหวัดที่น่าอยู่ และมีความปลอดภัยในการดำรงชีวิต และในแต่ละปีประชาชนได้เสนอปัญหาความต้องการให้รัฐเข้าไปแก้ไขซึ่งมีปัญหามีจำนวนมาก โดยจังหวัดได้ใช้งบประมาณของจังหวัดลงไปแก้ไข แต่แต่ก็ยังไม่ครบถ้วนครอบคลุม ดังนั้น จึงมีความจำเป็นที่จังหวัดจะต้องนำงบประมาณไปพัฒนาให้ดีขึ้นต่อไป
3. วัตถุประสงค์ของโครงการ	1. เพื่อให้ประชาชนสัญจรไปมาได้สะดวกรวดเร็วและมีความปลอดภัย 2. เพื่อลดต้นทุนการเดินทางและการขนส่ง
4. ตัวชี้วัดและค่าเป้าหมาย	ประชาชนมีความปลอดภัยในการเดินทางสัญจรเพิ่มขึ้น
5. พื้นที่เป้าหมาย	จ.อุตรดิตถ์
6. กิจกรรมหลัก	
6.1 กิจกรรมหลักที่ 1 งบประมาณ ผู้รับผิดชอบ	ปรับปรุง ซ่อมแซม เส้นทางคมนาคม 641,990,600 บาท หัวหน้าส่วนราชการและนายอำเภอ

หน่วยงานที่เกี่ยวข้อง	ส่วนราชการและอำเภอในจังหวัด
6.2 กิจกรรมหลักที่ 2 งบประมาณ ผู้รับผิดชอบ หน่วยงานที่เกี่ยวข้อง	ก่อสร้างเส้นทางคมนาคม 1,047,486,200 บาท หัวหน้าส่วนราชการและนายอำเภอ ส่วนราชการและอำเภอในจังหวัด
6.3 กิจกรรมหลักที่ 3 งบประมาณ ผู้รับผิดชอบ หน่วยงานที่เกี่ยวข้อง	เสริมสร้างความปลอดภัยเส้นทางคมนาคม 3,000,000 บาท หัวหน้าส่วนราชการและนายอำเภอ ส่วนราชการและอำเภอในจังหวัด
7. หน่วยงานดำเนินงาน	ส่วนราชการและทุกอำเภอในจังหวัด ทุกส่วนราชการและทุกอำเภอในจังหวัด
8. ระยะเวลาในการดำเนินงาน	พ.ศ.2561 – พ.ศ.2565
9. งบประมาณ	งบจังหวัด/1,690,571,800 บาท
10. ผลผลิต (output)	มีกิจกรรมพัฒนาเส้นทางคมนาคม จำนวน 993 กิจกรรม
11. ผลที่คาดว่าจะได้รับ(outcome)	1. ประชาชนสัญจรไปมาได้สะดวก รวดเร็วมีความปลอดภัยมากขึ้น 2. ลดต้นทุนการเดินทาง และการขนส่ง 3. อุบัติเหตุจากการใช้ถนนลดลง

(Project Brief รายโครงการ)

การจัดทำแบบสรุปโครงการแบบย่อ (Project Brief) ของทุกโครงการภายใต้งบประมาณของจังหวัด
แบบสรุปโครงการแบบย่อ (Project Brief)

ประเด็นการพัฒนาจังหวัด : พัฒนาเกษตรกรรมอุตสาหกรรม ผลิตภัณฑ์ OTOP ให้มีคุณภาพปลอดภัยได้มาตรฐาน และ
มีการบริหารจัดการด้านการตลาดที่มีประสิทธิภาพ

แผนงาน : การพัฒนาการเกษตรให้มีความปลอดภัย มีคุณภาพ ได้มาตรฐานและมีการตลาดที่ครบวงจร

หัวข้อ	รายละเอียด
๑. ชื่อโครงการ	พัฒนาการเกษตรแบบครบวงจร
2. ความสำคัญของโครงการ หลักการ และเหตุผล	รัฐบาลได้กำหนดยุทธศาสตร์ชาติ 20 ปี ยุทธศาสตร์ที่ 2 การสร้าง ความสามารถในการแข่งขัน แผนพัฒนาเศรษฐกิจและสังคม แห่งชาติ ฉบับที่ 12 ยุทธศาสตร์ที่ 3 การสร้างความเข้มแข็งทาง เศรษฐกิจและแข่งขันได้อย่างยั่งยืน และจังหวัดได้กำหนด ประเด็นการพัฒนาจังหวัดที่ 2 พัฒนาเกษตรกรรมอุตสาหกรรม ผลิตภัณฑ์ OTOP ให้มีคุณภาพปลอดภัยได้มาตรฐาน และ มีการบริหารจัดการด้านการตลาดที่มีประสิทธิภาพและเนื่องจาก จังหวัดอุดรดิษฐ์มีรายได้ส่วนใหญ่จากภาคการเกษตรแต่เกษตรยังมี มีรายได้น้อย เพราะผลผลิตมีราคาถูก แต่ต้นทุนการผลิตสูง ถูก กดราคาผลผลิตไม่สามารถกำหนดราคาหรือแข่งขันในตลาด ผลผลิตออกมาแล้วไม่มีผู้รับซื้อหรือซื้อในราคาที่ต่ำกว่าต้นทุน ดังนั้น จึงมีความจำเป็นที่จังหวัดจะต้องมีการพัฒนาด้าน การเกษตรให้ครบวงจรตั้งแต่ปัจจัย ต้นทุนการผลิต การบริหาร จัดการผลผลิตการเกษตร การตลาดเพื่อให้เกษตรกรมีรายได้จาก การขายผลผลิตมากขึ้น
3. วัตถุประสงค์ของโครงการ	1.เพื่อให้เกษตรกรมีรายได้จากผลผลิตทางการเกษตรมากขึ้น 2.เพื่อให้มีผลผลิตทางการเกษตรที่ปลอดภัย 3.เพื่อลดต้นทุนการผลิต
4. ตัวชี้วัดและค่าเป้าหมาย	อัตราขยายตัวGPP ภาคเกษตรเพิ่มขึ้นร้อยละ 1 ต่อปี
5. พื้นที่เป้าหมาย	จ.อุดรดิษฐ์
6. กิจกรรมหลัก	
6.1 กิจกรรมหลักที่ 1 งบประมาณ ผู้รับผิดชอบ หน่วยงานที่เกี่ยวข้อง	พัฒนาปัจจัยพื้นฐานในการผลิต 629,498,440 บาท หัวหน้าส่วนราชการและนายอำเภอ ส่วนราชการและอำเภอในจังหวัด
6.2 กิจกรรมหลักที่ 2 งบประมาณ ผู้รับผิดชอบ	การบริหารจัดการ และผลผลิตทางการเกษตร และ Logistic 70,058,456 บาท หัวหน้าส่วนราชการและนายอำเภอ

หน่วยงานที่เกี่ยวข้อง	ส่วนราชการและอำเภอในจังหวัด
6.3 กิจกรรมหลักที่ 3 งบประมาณ ผู้รับผิดชอบ หน่วยงานที่เกี่ยวข้อง	กาประชาสัมพันธ์ด้านผลผลิตและการตลาด 68,688,250 บาท หัวหน้าส่วนราชการและนายอำเภอ ส่วนราชการและอำเภอในจังหวัด
7. หน่วยงานดำเนินงาน	ส่วนราชการและทุกอำเภอในจังหวัด ทุกส่วนราชการและทุกอำเภอในจังหวัด
8. ระยะเวลาในการดำเนินงาน	พ.ศ.2561 – พ.ศ.2565
9. งบประมาณ	งบจังหวัด/765,795,346 บาท
10. ผลผลิต (output)	มีกิจกรรมพัฒนาด้านการเกษตร จำนวน 276 กิจกรรม
11. ผลที่คาดว่าจะได้รับ(outcome)	1.ผลผลิตทางการเกษตรมีคุณภาพดีขึ้น 2.ลดต้นทุนการผลิต 3.เกษตรกรมีรายได้เพิ่มขึ้น

การจัดทำแบบสรุปโครงการแบบย่อ (Project Brief) ของทุกโครงการภายใต้งบประมาณของจังหวัด
แบบสรุปโครงการแบบย่อ (Project Brief)

ประเด็นการพัฒนาจังหวัด : พัฒนาเกษตรกรรมอุตสาหกรรม ผลิตภัณฑ์ OTOP ให้มีคุณภาพปลอดภัยได้มาตรฐาน และ
มีการบริหารจัดการด้านการตลาดที่มีประสิทธิภาพ

แผนงาน : การพัฒนาผลิตภัณฑ์ OTOP OTOP SMEs และอุตสาหกรรมให้มีคุณภาพได้มาตรฐาน และมีการตลาดที่ครบวงจร

หัวข้อ	รายละเอียด
๑. ชื่อโครงการ	พัฒนาผลิตภัณฑ์ OTOP SMEs และอุตสาหกรรมแบบครบวงจร
2. ความสำคัญของโครงการ หลักการ และเหตุผล	รัฐบาลได้กำหนดยุทธศาสตร์ชาติ 20 ปี ยุทธศาสตร์ที่ 2 การสร้าง ความสามารถในการแข่งขัน แผนพัฒนาเศรษฐกิจและสังคมแห่งชาติ ฉบับที่ 12 ยุทธศาสตร์ที่ 3 การสร้างความเข้มแข็งทางเศรษฐกิจและ แข่งขันได้อย่างยั่งยืน และจังหวัดได้กำหนดประเด็นการพัฒนา จังหวัดที่ 2 : พัฒนาเกษตรกรรมอุตสาหกรรม ผลิตภัณฑ์ OTOP ให้มี คุณภาพปลอดภัยได้มาตรฐาน และ มีการบริหารจัดการด้าน การตลาดที่มีประสิทธิภาพสอดคล้องกับจังหวัดอุดรดิตถ์ที่มีการสร้าง รายได้จากการจำหน่ายสินค้า OTOP SMEs ซึ่งการพัฒนา ผลิตภัณฑ์จะเป็นการเพิ่มมูลค่าให้สินค้า ทำให้มีรายได้เพิ่มขึ้น ดังนั้น จึงจำเป็นต้องมีการพัฒนาผลิตภัณฑ์ มีการออกแบบสินค้าให้ น่าซื้อ และดึงดูดผู้ซื้อสินค้า รวมทั้งต้องมีการบริหารจัดการ มี การตลาดที่ครบวงจร และทันสมัย เพื่อให้เข้าถึงผู้บริโภค และ ตอบสนองความต้องการของผู้ซื้อมากขึ้น
3. วัตถุประสงค์ของโครงการ	1. เพื่อให้ผู้ผลิต OTOP SMEs มีรายได้จากการจำหน่ายผลิตภัณฑ์ มากขึ้น 2. เพื่อเพิ่มมูลค่าของสินค้า OTOP SMEs 3. เพื่อเพิ่มช่องทางการตลาดแบบครบวงจร
4. ตัวชี้วัดและค่าเป้าหมาย	รายได้เฉลี่ยต่อหัวกลุ่มประชากรร้อยละ 40 เพิ่มขึ้นไม่ต่ำกว่าร้อยละ 15 ต่อปี
5. พื้นที่เป้าหมาย	จ.อุดรดิตถ์
6. กิจกรรมหลัก	
6.1 กิจกรรมหลักที่ 1 งบประมาณ ผู้รับผิดชอบ หน่วยงานที่เกี่ยวข้อง	พัฒนาปัจจัยพื้นฐานการผลิต และผลิตภัณฑ์ 276,617,100 บาท หัวหน้าส่วนราชการและนายอำเภอ ส่วนราชการและอำเภอในจังหวัด
6.2 กิจกรรมหลักที่ 2 งบประมาณ ผู้รับผิดชอบ หน่วยงานที่เกี่ยวข้อง	การบริหารจัดการ และระบบ Logistic 42,775,000 บาท หัวหน้าส่วนราชการและนายอำเภอ ส่วนราชการและอำเภอในจังหวัด

6.3 กิจกรรมหลักที่ 3 งบประมาณ ผู้รับผิดชอบ หน่วยงานที่เกี่ยวข้อง	การประชาสัมพันธ์ ด้านผลิตภัณฑ์ และการตลาด 191,600,000 บาท หัวหน้าส่วนราชการและนายอำเภอ ส่วนราชการและอำเภอในจังหวัด
7. หน่วยงานดำเนินงาน	ส่วนราชการและอำเภอในจังหวัด
8. ระยะเวลาในการดำเนินงาน	พ.ศ.2561 – พ.ศ.2565
9. งบประมาณ	งบจังหวัด/510,992,100 บาท
10. ผลผลิต (output)	มีกิจกรรมพัฒนาด้าน OTOP SMEs จำนวน 887 กิจกรรม
11. ผลที่คาดว่าจะได้รับ(outcome)	1. ผู้ผลิตสินค้า OTOP มีรายได้จากการจำหน่ายสินค้าเพิ่มขึ้น 2. ผลิตภัณฑ์ OTOP มีคุณภาพ 3. มีช่องทางการตลาดมากขึ้น

**การจัดทำแบบสรุปโครงการแบบย่อ (Project Brief) ของทุกโครงการภายใต้งบประมาณของจังหวัด
แบบสรุปโครงการแบบย่อ (Project Brief)**

ประเด็นการพัฒนาจังหวัด : พัฒนาทุนทางวัฒนธรรม ภูมิปัญญาท้องถิ่น และทรัพยากรธรรมชาติ เพื่อส่งเสริมและสนับสนุน
การท่องเที่ยวอย่างยั่งยืน

แผนงาน : การนำทุนทางวัฒนธรรมภูมิปัญญาท้องถิ่นมาใช้ในการส่งเสริม สนับสนุนการท่องเที่ยวอย่างสร้างสรรค์ และยั่งยืน

หัวข้อ	รายละเอียด
๑. ชื่อโครงการ	พัฒนาการท่องเที่ยวเชิงประวัติศาสตร์ วัฒนธรรม ภูมิปัญญา ท้องถิ่นอย่างยั่งยืน
2. ความสำคัญของโครงการ หลักการ และเหตุผล	รัฐบาลได้กำหนดยุทธศาสตร์ชาติ 20 ปี ยุทธศาสตร์ที่ 2 การสร้าง ความสามารถในการแข่งขัน แผนพัฒนาเศรษฐกิจและสังคม แห่งชาติ ฉบับที่ 12 ยุทธศาสตร์ที่ 3 การสร้างความเข้มแข็งทาง เศรษฐกิจและแข่งขันได้อย่างยั่งยืน และจังหวัดได้กำหนดประเด็น การพัฒนาจังหวัด ประเด็นที่ 3 พัฒนาทุนทางวัฒนธรรม ภูมิ ปัญญาท้องถิ่น และทรัพยากรธรรมชาติ เพื่อส่งเสริมและสนับสนุน การท่องเที่ยวอย่างยั่งยืน ดังนั้น เพื่อให้เป็นไปตามนโยบายของ รัฐบาล แผนพัฒนาเศรษฐกิจและสังคมแห่งชาติ และยุทธศาสตร์ การพัฒนาจังหวัด ประกอบกับจังหวัดอุดรดิตถ์มีวัฒนธรรม ประเพณีที่งดงาม มีความเป็นอัตลักษณ์ และมีภูมิปัญญาท้องถิ่นที่ สืบทอดกันมาช้านานที่สามารถพัฒนา เพิ่มศักยภาพและต่อยอดให้ สามารถสร้างรายได้จากการท่องเที่ยวภายในจังหวัดเพิ่มมากขึ้น และจำเป็นที่จะต้องมีการพัฒนาตั้งแต่ทรัพยากรการท่องเที่ยวทุก ด้าน การบริหารจัดการด้านการท่องเที่ยว ของที่ระลึกและส่งเสริม ให้มีการจัดกิจกรรมท่องเที่ยวตลอดปี และมีการตลาดที่จะทำให้มี การพัฒนาและสร้างรายได้จากการท่องเที่ยวได้อย่างยั่งยืน
3. วัตถุประสงค์ของโครงการ	1. เพื่อให้ประชาชนมีรายได้จากการท่องเที่ยวเพิ่มขึ้น 2. เพื่อให้การท่องเที่ยวในจังหวัดอุดรดิตถ์เป็นที่รู้จักแพร่หลายมาก ขึ้น 3. เพื่อให้วัฒนธรรม ประเพณีได้รับการอนุรักษ์ไว้ให้คนรุ่นหลัง
4. ตัวชี้วัดและค่าเป้าหมาย	รายได้จากการท่องเที่ยวเพิ่มขึ้น ร้อยละ 1 ต่อปี
5. พื้นที่เป้าหมาย	จ.อุดรดิตถ์
. กิจกรรมหลัก	
6.1 กิจกรรมหลักที่ 1 งบประมาณ ผู้รับผิดชอบ หน่วยงานที่เกี่ยวข้อง	พัฒนาทรัพยากรด้านการท่องเที่ยว 214,090,500 บาท หัวหน้าส่วนราชการและนายอำเภอ ส่วนราชการและอำเภอในจังหวัด

6.2 กิจกรรมหลักที่ 2 งบประมาณ ผู้รับผิดชอบ หน่วยงานที่เกี่ยวข้อง	การจัดกิจกรรม ท่องเที่ยวและพัฒนาของที่ระลึก 240,725,840 บาท หัวหน้าส่วนราชการและนายอำเภอ ส่วนราชการและอำเภอในจังหวัด
6.3 กิจกรรมหลักที่ 3 งบประมาณ ผู้รับผิดชอบ หน่วยงานที่เกี่ยวข้อง	การประชาสัมพันธ์และด้านวัฒนธรรมและภูมิปัญญาท้องถิ่น 109,342,200 บาท หัวหน้าส่วนราชการและนายอำเภอ ส่วนราชการและอำเภอในจังหวัด
7. หน่วยงานดำเนินงาน	ส่วนราชการและอำเภอในจังหวัด
8. ระยะเวลาในการดำเนินงาน	พ.ศ.2561 – พ.ศ.2565
9. งบประมาณ	งบจังหวัด/564,158,540บาท
10. ผลผลิต (output)	มีกิจกรรมพัฒนาด้านการท่องเที่ยว จำนวน 126กิจกรรม
11. ผลที่คาดว่าจะได้รับ(outcome)	1. ประชาชน ผู้ประกอบการมีรายได้จากการท่องเที่ยว 2. วัฒนธรรม ประเพณีได้อนุรักษ์ไว้ให้คนรุ่นหลัง 3. มีนักท่องเที่ยวมาเที่ยวจังหวัดเพิ่มขึ้น

การจัดทำแบบสรุปโครงการแบบย่อ (Project Brief) ของทุกโครงการภายใต้งบประมาณของจังหวัด
แบบสรุปโครงการแบบย่อ (Project Brief)

ประเด็นการพัฒนาจังหวัด : พัฒนาทุนทางวัฒนธรรม ภูมิปัญญาท้องถิ่น และทรัพยากรธรรมชาติ เพื่อส่งเสริมและสนับสนุน
การท่องเที่ยวอย่างยั่งยืน

แผนงาน : การพัฒนาแหล่งท่องเที่ยวทางธรรมชาติ เพื่อการท่องเที่ยวเชิงอนุรักษ์

หัวข้อ	รายละเอียด
๑. ชื่อโครงการ	พัฒนาการท่องเที่ยวเชิงอนุรักษ์
2. ความสำคัญของโครงการ หลักการ และเหตุผล	รัฐบาลได้กำหนดยุทธศาสตร์ชาติ 20 ปี ยุทธศาสตร์ที่ 2 การสร้างความสามารถในการแข่งขัน แผนพัฒนาเศรษฐกิจและสังคมแห่งชาติ ฉบับที่ 12 ยุทธศาสตร์ที่ 3 การสร้างความเข้มแข็งทางเศรษฐกิจและแข่งขันได้อย่างยั่งยืน และจังหวัดได้กำหนดประเด็นการพัฒนา ประเด็นที่ 3 พัฒนาทุนทางวัฒนธรรม ภูมิปัญญาท้องถิ่น และทรัพยากรธรรมชาติ เพื่อส่งเสริมและสนับสนุนการท่องเที่ยวอย่างยั่งยืน ดังนั้น เพื่อให้สอดคล้องกับยุทธศาสตร์ชาติ แผนพัฒนาเศรษฐกิจและสังคมแห่งชาติ และยุทธศาสตร์ในการพัฒนาจังหวัด จังหวัดจึงจำเป็นต้องมีการพัฒนาการท่องเที่ยวในจังหวัดซึ่งจะเพิ่มศักยภาพในการแข่งขัน และสร้างรายได้เพิ่มขึ้น โดยเฉพาะแหล่งท่องเที่ยวธรรมชาติที่ต้องได้รับการพัฒนา ส่งเสริมให้มีการท่องเที่ยวเชิงอนุรักษ์เพื่อให้สามารถใช้ทรัพยากรได้อย่างยั่งยืนตั้งแต่การพัฒนาบุคลากรการท่องเที่ยว การบริหารจัดการ การจัดกิจกรรมส่งเสริมการท่องเที่ยวเชิงอนุรักษ์ และมีการประชาสัมพันธ์และการตลาดเพื่อให้เป็นที่รู้จักแพร่หลายมากขึ้น ซึ่งจะสามารถสร้างรายได้ให้กับประชาชนในพื้นที่ได้มากขึ้น
3. วัตถุประสงค์ของโครงการ	1. เพื่อให้ประชาชนมีรายได้จากการท่องเที่ยวเพิ่มขึ้น 2. เพื่อให้แหล่งท่องเที่ยวในจังหวัดอุดรดิตถ์เป็นที่รู้จักแพร่หลายมากขึ้น 3. เพื่อเป็นการอนุรักษ์ทรัพยากรธรรมชาติด้านการท่องเที่ยวให้เป็นการท่องเที่ยวแบบยั่งยืน
4. ตัวชี้วัดและค่าเป้าหมาย	จำนวนนักท่องเที่ยวเพิ่มขึ้น ร้อยละ 1 ต่อปี
5. พื้นที่เป้าหมาย	จ.อุดรดิตถ์
6. กิจกรรมหลัก	
6.1 กิจกรรมหลักที่ 1 งบประมาณ ผู้รับผิดชอบ หน่วยงานที่เกี่ยวข้อง	พัฒนาทรัพยากรด้านการท่องเที่ยว 94,664,050 บาท หัวหน้าส่วนราชการและนายอำเภอ ส่วนราชการและอำเภอในจังหวัด
6.2 กิจกรรมหลักที่ 2 งบประมาณ	การบริหารจัดการ และพัฒนาของที่ระลึกบาท 14,070,000 บาท

ผู้รับผิดชอบ หน่วยงานที่เกี่ยวข้อง	หัวหน้าส่วนราชการและนายอำเภอ ส่วนราชการและอำเภอในจังหวัด
6.3 กิจกรรมหลักที่ 3 งบประมาณ ผู้รับผิดชอบ หน่วยงานที่เกี่ยวข้อง	การประชาสัมพันธ์แหล่งท่องเที่ยวและการตลาด - หัวหน้าส่วนราชการและนายอำเภอ ส่วนราชการและอำเภอในจังหวัด
7. หน่วยงานดำเนินงาน	ส่วนราชการและอำเภอในจังหวัด
8. ระยะเวลาในการดำเนินงาน	พ.ศ.2561 – พ.ศ.2565
9. งบประมาณ	งบจังหวัด/108,734,050 บาท
10. ผลผลิต (output)	มีกิจกรรมด้านการท่องเที่ยวเชิงอนุรักษ์ 36 กิจกรรม
11. ผลที่คาดว่าจะได้รับ(outcome)	1.แหล่งท่องเที่ยวได้รับการท่องเที่ยวเชิงอนุรักษ์ 2.มีรายได้จากการท่องเที่ยว และนักท่องเที่ยวเพิ่มขึ้น

**การจัดทำแบบสรุปโครงการแบบย่อ (Project Brief) ของทุกโครงการภายใต้งบประมาณของจังหวัด
แบบสรุปโครงการแบบย่อ (Project Brief)**

ประเด็นการพัฒนาจังหวัด : อนุรักษ์ ป่าฟื้นฟู ทรัพยากรธรรมชาติ แหล่งน้ำ และส่งเสริมพัฒนาพลังงานที่เป็นมิตร
ต่อสิ่งแวดล้อม

แผนงาน : การอนุรักษ์ ป่าต้นน้ำโดยการมีส่วนร่วมของชุมชน

หัวข้อ	รายละเอียด
1. ชื่อโครงการ	โครงการอนุรักษ์ ป่าฟื้นฟู บริหารจัดการสิ่งแวดล้อม
2. ความสำคัญของโครงการ หลักการ และเหตุผล	รัฐบาลได้กำหนดยุทธศาสตร์ชาติ 20 ปี ยุทธศาสตร์ที่ 5 ด้านการสร้าง การเติบโตบนคุณภาพชีวิตที่เป็นมิตรกับสิ่งแวดล้อม แผนพัฒนา เศรษฐกิจและสังคมแห่งชาติ ฉบับที่ 12 ยุทธศาสตร์ที่ 4 การเติบโตที่ เป็นมิตรกับสิ่งแวดล้อมเพื่อการพัฒนาที่ยั่งยืน และจังหวัดได้กำหนด ประเด็นการพัฒนาจังหวัด ประเด็นที่ 4 อนุรักษ์ ป่าฟื้นฟู ทรัพยากร รวมทั้งทรัพยากรธรรมชาติและสิ่งแวดล้อมธรรมชาติ แหล่งน้ำ และ ส่งเสริมพัฒนาพลังงานที่เป็นมิตรต่อสิ่งแวดล้อม ดังนั้น เพื่อให้ สอดคล้องกับยุทธศาสตร์ชาติ แผนพัฒนาเศรษฐกิจและสังคมแห่งชาติ ยุทธศาสตร์ในการพัฒนาจังหวัด และจังหวัดอุดรดิตถ์เป็นจังหวัดที่อยู่ใน ต้นน้ำ มีเขื่อนสิริกิติ์ที่สามารถกักเก็บน้ำจากป่าต้นน้ำ และเป็นน้ำ เพื่อการเกษตร ดังนั้น จึงมีความจำเป็นต้องอนุรักษ์ ป่าต้นน้ำ รวมทั้งทรัพยากร รวมทั้งทรัพยากรธรรมชาติและสิ่งแวดล้อม ธรรมชาติและสิ่งแวดล้อมโดยกระบวนการมีส่วนร่วมของชุมชน ของ ทุกภาคส่วนในจังหวัดเพื่อให้มีความอุดมสมบูรณ์ซึ่งจะเพิ่มปริมาณกัก เก็บของน้ำ และป้องกันอุทกภัยซึ่งจะก่อให้เกิดความเสียหายได้
3. วัตถุประสงค์ของโครงการ	1.เพื่อให้สามารถใช้ประโยชน์จากทรัพยากรธรรมชาติและสิ่งแวดล้อม ได้อย่างยั่งยืน 2.เพื่อสร้างจิตสำนึกในการอนุรักษ์ ป่าฟื้นฟูทรัพยากรธรรมชาติและ สิ่งแวดล้อม 3.เพื่อสร้างรายได้และใช้ประโยชน์จากป่าได้อย่างยั่งยืน
4. ตัวชี้วัดและค่าเป้าหมาย	พื้นที่ป่าเพิ่มขึ้นร้อยละ 0.25 ต่อปี
5. พื้นที่เป้าหมาย	จ.อุดรดิตถ์
6. กิจกรรมหลัก	
6.1 กิจกรรมหลักที่ 1 งบประมาณ ผู้รับผิดชอบ หน่วยงานที่เกี่ยวข้อง	อนุรักษ์ ป่าฟื้นฟู ทรัพยากรธรรมชาติและสิ่งแวดล้อม 134,041,580 บาท หัวหน้าส่วนราชการและนายอำเภอ ส่วนราชการและอำเภอในจังหวัด

6.2 กิจกรรมหลักที่ 2 งบประมาณ ผู้รับผิดชอบ หน่วยงานที่เกี่ยวข้อง	การสร้างเครือข่าย การมีส่วนร่วมทุกภาคส่วน 17,284,830 บาท หัวหน้าส่วนราชการและนายอำเภอ ส่วนราชการและอำเภอในจังหวัด
6.3 กิจกรรมหลักที่ 3 งบประมาณ ผู้รับผิดชอบ หน่วยงานที่เกี่ยวข้อง	การใช้ประโยชน์อย่างยั่งยืน 126,368,300 บาท หัวหน้าส่วนราชการและนายอำเภอ ส่วนราชการและอำเภอในจังหวัด
7. หน่วยงานดำเนินงาน	ส่วนราชการและอำเภอในจังหวัด
8. ระยะเวลาในการดำเนินงาน	พ.ศ.2561 – พ.ศ.2565
9. งบประมาณ	งบจังหวัด/277,694,710 บาท
10. ผลผลิต (output)	มีกิจกรรมการอนุรักษ์ฟื้นฟูทรัพยากรธรรมชาติและสิ่งแวดล้อม จำนวน 85 กิจกรรม
11. ผลที่คาดว่าจะได้รับ(outcome)	1. ทรัพยากรธรรมชาติและสิ่งแวดล้อมได้รับการอนุรักษ์ และฟื้นฟู 2. สามารถใช้ประโยชน์จากทรัพยากรธรรมชาติและสิ่งแวดล้อมได้อย่างยั่งยืน

**การจัดทำแบบสรุปโครงการแบบย่อ (Project Brief) ของทุกโครงการภายใต้งบประมาณของจังหวัด
แบบสรุปโครงการแบบย่อ (Project Brief)**

ประเด็นการพัฒนาจังหวัด : อนุรักษ์ ป่าไม้ ทรัพยากรธรรมชาติ แหล่งน้ำ และส่งเสริมพัฒนาพลังงานที่เป็นมิตร
ต่อสิ่งแวดล้อม

แผนงาน : การพัฒนาแหล่งน้ำ และการบริหารจัดการน้ำอย่างยั่งยืน

หัวข้อ	รายละเอียด
๑. ชื่อโครงการ	พัฒนาแหล่งน้ำ และบริหารจัดการน้ำอย่างยั่งยืน
2. ความสำคัญของโครงการ หลักการ และเหตุผล	รัฐบาลได้กำหนดยุทธศาสตร์ชาติ 20 ปี ยุทธศาสตร์ที่ 5 ด้านการ สร้างการเติบโตบนคุณภาพชีวิตที่เป็นมิตรกับสิ่งแวดล้อม แผนพัฒนาเศรษฐกิจและสังคมแห่งชาติ ฉบับที่ 12 ยุทธศาสตร์ที่ 4 การเติบโตที่เป็นมิตรกับสิ่งแวดล้อมเพื่อการพัฒนาที่ยั่งยืน และ จังหวัดได้กำหนดประเด็นการพัฒนาจังหวัด ประเด็นที่ 4 อนุรักษ์ ป่าไม้ ทรัพยากรธรรมชาติ แหล่งน้ำ และส่งเสริมพัฒนาพลังงานที่ เป็นมิตร ต่อสิ่งแวดล้อมดังนั้น เพื่อให้สอดคล้องกับยุทธศาสตร์ชาติ แผนพัฒนาเศรษฐกิจและสังคมแห่งชาติ ยุทธศาสตร์ในการพัฒนา จังหวัด และจังหวัดได้เห็นความสำคัญของแหล่งน้ำซึ่งเป็นปัจจัย หลักในการดำรงชีพ และใช้ในการเกษตรซึ่งหากมีการพัฒนาแหล่ง น้ำ มีการบริหารจัดการแหล่งน้ำทั้งน้ำแล้ง และน้ำหลาก มีการใช้ ประโยชน์จากแหล่งน้ำได้อย่างคุ้มค่าและหลากหลาย จะทำให้การ ดำรงชีวิต การประกอบอาชีพของประชาชนดีขึ้น มีรายได้เพิ่มขึ้น เนื่องจากส่วนใหญ่ประกอบอาชีพเกษตรซึ่งใช้น้ำเป็นปัจจัยหลัก
3. วัตถุประสงค์ของโครงการ	1. เพื่อให้มีแหล่งน้ำใช้อย่างเพียงพอทั้งน้ำอุปโภค บริโภค และน้ำ เพื่อการเกษตร 2. เพื่อให้มีการบริหารจัดการแหล่งน้ำได้อย่างมีประสิทธิภาพ 3. เพื่อสามารถใช้แหล่งน้ำได้อย่างคุ้มค่าและเกิดประโยชน์สูงสุด
4. ตัวชี้วัดและค่าเป้าหมาย	สัดส่วนพื้นที่(หมู่บ้าน) ที่ประสบอุทกภัย และภัยแล้งลดลงเหลือ ร้อยละ 50 สิ้นสุดแผน
5. พื้นที่เป้าหมาย	จ.อุตรดิตถ์
6. กิจกรรมหลัก	
6.1 กิจกรรมหลักที่ 1 งบประมาณ ผู้รับผิดชอบ หน่วยงานที่เกี่ยวข้อง	การพัฒนาแหล่งน้ำ 633,501,000 บาท หัวหน้าส่วนราชการและนายอำเภอ ส่วนราชการและอำเภอในจังหวัด
6.2 กิจกรรมหลักที่ 2 งบประมาณ ผู้รับผิดชอบ หน่วยงานที่เกี่ยวข้อง	การบริหารจัดการน้ำ 646,028,836 บาท หัวหน้าส่วนราชการและนายอำเภอ ส่วนราชการและอำเภอในจังหวัด

6.3 กิจกรรมหลักที่ 3 งบประมาณ ผู้รับผิดชอบ หน่วยงานที่เกี่ยวข้อง	การรักษาและใช้ประโยชน์อย่างยั่งยืน 126,000,100 บาท หัวหน้าส่วนราชการและนายอำเภอ ส่วนราชการและอำเภอในจังหวัด
7. หน่วยงานดำเนินงาน	ส่วนราชการและอำเภอในจังหวัด
8. ระยะเวลาในการดำเนินงาน	พ.ศ.2561 – พ.ศ.2565
9. งบประมาณ	งบจังหวัด/1,405,529,936 บาท
10. ผลผลิต (output)	มีกิจกรรมด้านการพัฒนาแหล่งน้ำ 595 กิจกรรม
11. ผลที่คาดว่าจะได้รับ(outcome)	1.ประชาชนมีน้ำใช้อย่างเพียงพอทั้งการเกษตร และการอุปโภค บริโภค 2.สามารถบริหารจัดการทรัพยากรน้ำได้อย่างคุ้มค่าและเกิด ประโยชน์กับประชาชนในพื้นที่ทั้งในฤดูแล้ง และฤดูฝน 3.ประชาชนมีน้ำใช้อย่างยั่งยืน

**การจัดทำแบบสรุปโครงการแบบย่อ (Project Brief) ของทุกโครงการภายใต้งบประมาณของจังหวัด
แบบสรุปโครงการแบบย่อ (Project Brief)**

ประเด็นการพัฒนาจังหวัด : อนุรักษ์ ฟื้นฟู ทรัพยากรธรรมชาติ แหล่งน้ำ และส่งเสริมพัฒนาพลังงานที่เป็นมิตร
ต่อสิ่งแวดล้อม

แผนงาน : การส่งเสริมพลังงานทดแทน การบริหารจัดการขยะ และเทคโนโลยีที่เป็นมิตรกับสิ่งแวดล้อม

หัวข้อ	รายละเอียด
๑. ชื่อโครงการ	ส่งเสริมการใช้พลังงานทดแทน การบริหารจัดการขยะ และเทคโนโลยีที่เป็นมิตรกับสิ่งแวดล้อม
2. ความสำคัญของโครงการ หลักการ และเหตุผล	รัฐบาลได้กำหนดยุทธศาสตร์ชาติ 20 ปี ยุทธศาสตร์ที่ 5 ด้านการสร้างความเติบโตบนคุณภาพชีวิตที่เป็นมิตรกับสิ่งแวดล้อม แผนพัฒนาเศรษฐกิจและสังคมแห่งชาติ ฉบับที่ 12 ยุทธศาสตร์ที่ 4 การเติบโตที่เป็นมิตรกับสิ่งแวดล้อมเพื่อการพัฒนาที่ยั่งยืน และจังหวัดได้กำหนดประเด็นการพัฒนาจังหวัด ประเด็นที่ 4 อนุรักษ์ ฟื้นฟู ทรัพยากรธรรมชาติ แหล่งน้ำ และส่งเสริมพัฒนาพลังงานที่เป็นมิตรต่อสิ่งแวดล้อม ดังนั้น เพื่อให้สอดคล้องกับยุทธศาสตร์ชาติ แผนพัฒนาเศรษฐกิจและสังคมแห่งชาติ ยุทธศาสตร์ในการพัฒนาจังหวัด และจังหวัดได้เห็นความสำคัญของการส่งเสริมการใช้พลังงานทดแทน ซึ่งปัจจุบันพลังงานบางชนิดกำลังจะหมดไป จึงจำเป็นต้องใช้พลังงานทดแทนเพื่อให้มีพลังงานใช้อย่างยั่งยืนและสอดคล้องกับสถานการณ์ ปัญหาขยะจำเป็นต้องได้รับการกำจัดอย่างถูกวิธี และมีวิธีการบริหารจัดการเพื่อไม่ให้มีปริมาณขยะเพิ่มขึ้น
3. วัตถุประสงค์ของโครงการ	1. เพื่อให้มีพลังงานทดแทนใช้ได้อย่างยั่งยืน 2. เพื่อให้บ้านเมืองมีความน่าอยู่ปลอดภัย 3. เพื่อให้มีสภาพแวดล้อมที่เป็นมิตรกับสิ่งแวดล้อม
4. ตัวชี้วัดและค่าเป้าหมาย	สัดส่วนของขยะมูลฝอยชุมชนที่ได้รับการจัดการอย่างถูกต้อง ร้อยละ 5 ต่อปี
5. พื้นที่เป้าหมาย	จ.อุตรดิตถ์
6. กิจกรรมหลัก	
6.1 กิจกรรมหลักที่ 1 งบประมาณ ผู้รับผิดชอบ หน่วยงานที่เกี่ยวข้อง	การผลิตพลังงานทดแทน และกำจัดขยะอย่างถูกวิธี 54,275,850 บาท หัวหน้าส่วนราชการและนายอำเภอ ส่วนราชการและอำเภอในจังหวัด

6.2 กิจกรรมหลักที่ 2 งบประมาณ ผู้รับผิดชอบ หน่วยงานที่เกี่ยวข้อง	การบริหารจัดการพลังงานทดแทน และขยะ 33,547,740 บาท หัวหน้าส่วนราชการและนายอำเภอ ส่วนราชการและอำเภอในจังหวัด
6.3 กิจกรรมหลักที่ 3 งบประมาณ ผู้รับผิดชอบ หน่วยงานที่เกี่ยวข้อง	การส่งเสริมการใช้ประโยชน์อย่างยั่งยืน 2,200,000 บาท หัวหน้าส่วนราชการและนายอำเภอ ส่วนราชการและอำเภอในจังหวัด
7. หน่วยงานดำเนินงาน	ส่วนราชการและอำเภอในจังหวัด
8. ระยะเวลาในการดำเนินงาน	พ.ศ.2561 – พ.ศ.2565
9. งบประมาณ	งบจังหวัด/90,023,590 บาท
10. ผลผลิต (output)	มีกิจกรรมส่งเสริมการใช้พลังงานทดแทนและการจัดการขยะ จำนวน 41 กิจกรรม
11. ผลที่คาดว่าจะได้รับ(outcome)	1. ประชาชนมีการนำพลังงานทดแทนมาใช้ได้อย่างยั่งยืน 2. มีการบริหารจัดการขยะที่ถูกต้อง 3. มีการดำรงชีวิตที่เป็นมิตรกับสิ่งแวดล้อม

**การจัดทำแบบสรุปโครงการแบบย่อ (Project Brief) ของทุกโครงการภายใต้งบประมาณของจังหวัด
แบบสรุปโครงการแบบย่อ (Project Brief)**

ประเด็นการพัฒนาจังหวัด : เพิ่มศักยภาพการค้า การลงทุน และความสัมพันธ์กับประเทศเพื่อนบ้าน

แผนงาน : การพัฒนาศักยภาพ การค้า การลงทุนกับประเทศเพื่อนบ้าน

หัวข้อ	รายละเอียด
๑. ชื่อโครงการ	พัฒนาศักยภาพการค้า การลงทุนกับประเทศเพื่อนบ้าน
2. ความสำคัญของโครงการ หลักการ และเหตุผล	รัฐบาลได้กำหนดยุทธศาสตร์ชาติ 20 ปี ยุทธศาสตร์ที่ 2 ด้านการสร้างความสามารถในการแข่งขัน แผนพัฒนาเศรษฐกิจและสังคมแห่งชาติ ฉบับที่ 12 ยุทธศาสตร์ที่ 3 การสร้างความเข้มแข็งทางเศรษฐกิจและแข่งขันได้อย่างยั่งยืน และจังหวัดได้กำหนดประเด็นการพัฒนาจังหวัด ประเด็นที่ 5 เพิ่มศักยภาพการค้า การลงทุน และความสัมพันธ์กับประเทศ เพื่อนบ้านดังนั้น เพื่อให้สอดคล้องกับยุทธศาสตร์ชาติ แผนพัฒนาเศรษฐกิจและสังคมแห่งชาติ ยุทธศาสตร์ในการพัฒนาจังหวัด อีกทั้งจังหวัดอุตรดิตถ์เป็นจังหวัดที่มีชายแดนติดต่อกับ สปป.ลาว และมีการค้าขายกันมาช้านาน จนได้รับให้เป็นจุดผ่านแดนถาวรฤดู เมื่อวันที่ 19 พฤษภาคม 2556 มีมูลค่าการค้าชายแดนปีละ 200-300 ล้านบาท หากมีการพัฒนาการค้า การลงทุน กับประเทศเพื่อนบ้านมากขึ้นก็จะสามารถสร้างมูลค่าการค้าชายแดนมากขึ้น และเป็นโอกาสในการค้าไปสู่ประเทศในภูมิภาค
3. วัตถุประสงค์ของโครงการ	1. เพื่อให้มีมูลค่าการค้าชายแดนเพิ่มขึ้น 2. เพื่อให้มีการค้า การลงทุนกับประเทศเพื่อนบ้านมากขึ้น 3. เพื่อให้การค้ากับประเทศมีศักยภาพเพิ่มมากขึ้น
4. ตัวชี้วัดและค่าเป้าหมาย	มูลค่าการค้าชายแดนเพิ่มขึ้นร้อยละ 5 ต่อปี
5. พื้นที่เป้าหมาย	จ.อุตรดิตถ์
6. กิจกรรมหลัก	
6.1 กิจกรรมหลักที่ 1 งบประมาณ ผู้รับผิดชอบ หน่วยงานที่เกี่ยวข้อง	การพัฒนาโครงสร้างพื้นฐาน สาธารณูปโภค สาธารณูปการ ด้านการค้าการลงทุน 344,000,000 บาท หัวหน้าส่วนราชการและนายอำเภอ ส่วนราชการและอำเภอในจังหวัด
5.2 กิจกรรมหลักที่ 2 งบประมาณ ผู้รับผิดชอบ หน่วยงานที่เกี่ยวข้อง	การบริหารจัดการ การค้า การลงทุน 300,000 บาท หัวหน้าส่วนราชการและนายอำเภอ ส่วนราชการและอำเภอในจังหวัด

5.3 กิจกรรมหลักที่ 3 งบประมาณ ผู้รับผิดชอบ หน่วยงานที่เกี่ยวข้อง	การตลาด และการเชื่อมโยงการตลาด 61,440,000 บาท หัวหน้าส่วนราชการและนายอำเภอ ส่วนราชการและอำเภอในจังหวัด
7. หน่วยงานดำเนินงาน	ส่วนราชการและอำเภอในจังหวัด
8. ระยะเวลาในการดำเนินงาน	พ.ศ.2561 – พ.ศ.2565
9. งบประมาณ	จังหวัด/405,740,000 บาท
10. ผลผลิต (output)	มีกิจกรรมด้านการพัฒนาการค้า การลงทุน จำนวน30 กิจกรรม
11. ผลที่คาดว่าจะได้รับ(outcome)	1. มีมูลค่าการค้าชายแดนเพิ่มขึ้น 2. มีการค้า การลงทุน และติดต่อกับประเทศเพื่อนบ้านมากขึ้น

**การจัดทำแบบสรุปโครงการแบบย่อ (Project Brief) ของทุกโครงการภายใต้งบประมาณของจังหวัด
แบบสรุปโครงการแบบย่อ (Project Brief)**

ประเด็นการพัฒนาจังหวัด : เพิ่มศักยภาพการค้า การลงทุน และความสัมพันธ์กับประเทศเพื่อนบ้าน

แผนงาน : การเสริมสร้างความสัมพันธ์กับประเทศเพื่อนบ้าน

หัวข้อ	รายละเอียด
๑. ชื่อโครงการ	เสริมสร้างความสัมพันธ์กับประเทศเพื่อนบ้าน
2. ความสำคัญของโครงการ หลักการ และเหตุผล	รัฐบาลได้กำหนดยุทธศาสตร์ชาติ 20 ปี ยุทธศาสตร์ที่ 2 ด้านการสร้างความสามารถในการแข่งขัน แผนพัฒนาเศรษฐกิจและสังคมแห่งชาติ ฉบับที่ 12 ยุทธศาสตร์ที่ 3 การสร้างความเข้มแข็งทางเศรษฐกิจและแข่งขันได้อย่างยั่งยืน และจังหวัดได้กำหนดประเด็นยุทธศาสตร์การพัฒนาจังหวัดที่ 5 เพิ่มศักยภาพการค้า การลงทุน และความสัมพันธกับประเทศ เพื่อนบ้านดั่งนั้น เพื่อให้สอดคล้องกับยุทธศาสตร์ชาติ แผนพัฒนาเศรษฐกิจและสังคมแห่งชาติ ยุทธศาสตร์ในการพัฒนาจังหวัด อีกทั้งจังหวัดอุดรดิตถ์เป็นจังหวัดที่มีชายแดนติดต่อกับ สปป.ลาว มีการติดต่อสื่อสาร สานสัมพันธ์ แลกเปลี่ยน ศิลปะ วัฒนธรรมประเพณีมีกิจกรรมกระชับความสัมพันธ์กับประเทศเพื่อนบ้านเป็นประจำทุกปี และเพื่อเป็นการเสริมสร้างความสัมพันธ์ให้มีความแน่นแฟ้นยิ่งขึ้น จึงจำเป็นต้องมีการศึกษาวัฒนธรรม ประเพณี สร้างความรู้ความเข้าใจเกี่ยวกับประเทศเพื่อนบ้าน มีการแลกเปลี่ยนศิลปวัฒนธรรม ประเพณีอันดีงาม เพื่อให้มีความสัมพันธ์อย่างยั่งยืน
3. วัตถุประสงค์ของโครงการ	1. เพื่อให้ความสัมพันธ์กับประเทศเพื่อนบ้านมีความแน่นแฟ้นยิ่งขึ้น 2. เพื่อสร้างความสัมพันธ์อันดีกับประเทศเพื่อนบ้าน 3. เพื่อแลกเปลี่ยน วัฒนธรรม ขนบธรรมเนียมประเพณีกับประเทศเพื่อนบ้าน
4. ตัวชี้วัดและค่าเป้าหมาย	จำนวนคนผ่านเข้า-ออกด่านชายแดนเพิ่มขึ้นร้อยละ 5 ต่อปี
5. พื้นที่เป้าหมาย	จ.อุดรดิตถ์
6. กิจกรรมหลัก	
6.1 กิจกรรมหลักที่ 1 งบประมาณ ผู้รับผิดชอบ หน่วยงานที่เกี่ยวข้อง	ศึกษา แลกเปลี่ยน เรียนรู้ประเทศเพื่อนบ้าน 2,520,000บาท หัวหน้าส่วนราชการและนายอำเภอ ส่วนราชการและอำเภอในจังหวัด
6.2 กิจกรรมหลักที่ 2 งบประมาณ ผู้รับผิดชอบ หน่วยงานที่เกี่ยวข้อง	สานสัมพันธ์กับประเทศเพื่อนบ้าน 5,062,800 บาท หัวหน้าส่วนราชการและนายอำเภอ ส่วนราชการและอำเภอในจังหวัด

6.3 กิจกรรมหลักที่ 3 งบประมาณ ผู้รับผิดชอบ หน่วยงานที่เกี่ยวข้อง	สร้างความสัมพันธ์อย่างยั่งยืน 3,400,000 บาท หัวหน้าส่วนราชการและนายอำเภอ ส่วนราชการและอำเภอในจังหวัด
7. หน่วยงานดำเนินงาน	ส่วนราชการและอำเภอในจังหวัด
8. ระยะเวลาในการดำเนินงาน	พ.ศ.2561 – พ.ศ.2564
9. งบประมาณ	งบจังหวัด/10,982,800 บาท
10. ผลผลิต (output)	มีกิจกรรมเสริมสร้างความสัมพันธ์กับประเทศเพื่อนบ้าน จำนวน 19 กิจกรรม
11. ผลที่คาดว่าจะได้รับ(outcome)	1. เพื่อให้ความสัมพันธ์กับประเทศเพื่อนบ้านมีความแน่นแฟ้นยิ่งขึ้น 2. เพื่อสร้างความสัมพันธ์อันดีกับประเทศเพื่อนบ้าน 3. เพื่อแลกเปลี่ยน วัฒนธรรม ขนบธรรมเนียมประเพณีกับประเทศเพื่อนบ้าน