

### พระราชกฤษฎีกา

กำหนดเขตที่ดิน ในท้องที่ตำบลกระบี่น้อย อำเภอเมืองกระบี่  
และตำบลห้วยยูง ตำบลเหนือคลอง  
อำเภอเหนือคลอง จังหวัดกระบี่  
ให้เป็นเขตปฏิรูปที่ดิน  
พ.ศ. ๒๕๕๑

### ภูมิพลอดุลยเดช ป.ร.

ให้ไว้ ณ วันที่ ๒๘ ตุลาคม พ.ศ. ๒๕๕๑  
เป็นปีที่ ๕๓ ในรัชกาลปัจจุบัน

พระบาทสมเด็จพระปรมินทรมหาภูมิพลอดุลยเดช มีพระบรมราชโองการโปรดเกล้าฯ ให้  
ประกาศว่า

โดยที่เป็นการสมควรกำหนดเขตที่ดิน ในท้องที่ตำบลกระบี่น้อย อำเภอเมืองกระบี่ และตำบล  
ห้วยยูง ตำบลเหนือคลอง อำเภอเหนือคลอง จังหวัดกระบี่ ให้เป็นเขตปฏิรูปที่ดิน

อาศัยอำนาจตามความในมาตรา ๒๒๑ ของรัฐธรรมนูญแห่งราชอาณาจักรไทย และมาตรา ๒๕  
วรรคหนึ่ง แห่งพระราชบัญญัติการปฏิรูปที่ดินเพื่อเกษตรกรรม พ.ศ. ๒๕๑๘ จึงทรงพระกรุณาโปรดเกล้าฯ  
ให้ตราพระราชกฤษฎีกาขึ้นไว้ ดังต่อไปนี้

มาตรา ๑ พระราชกฤษฎีกานี้เรียกว่า “พระราชกฤษฎีกากำหนดเขตที่ดิน ในท้องที่ตำบล  
กระบี่น้อย อำเภอเมืองกระบี่ และตำบลห้วยยูง ตำบลเหนือคลอง อำเภอเหนือคลอง จังหวัดกระบี่  
ให้เป็นเขตปฏิรูปที่ดิน พ.ศ. ๒๕๕๑”

มาตรา ๒ พระราชกฤษฎีกานี้ให้ใช้บังคับตั้งแต่วันถัดจากวันประกาศในราชกิจจานุเบกษา  
เป็นต้นไป



LIRT

มาตรา ๓ ให้ที่ดินในท้องที่ตำบลกระบี่น้อย อำเภอเมืองกระบี่ และตำบลห้วยยูง ตำบลเหนือคลอง อำเภอเหนือคลอง จังหวัดกระบี่ ภายในแนวเขตตามแผนที่ท้ายพระราชกฤษฎีกานี้ เป็นเขตปฏิรูปที่ดิน

มาตรา ๔ ให้รัฐมนตรีว่าการกระทรวงการคลัง รัฐมนตรีว่าการกระทรวงเกษตรและสหกรณ์ และรัฐมนตรีว่าการกระทรวงมหาดไทยรักษาการตามพระราชกฤษฎีกานี้

ผู้รับสนองพระบรมราชโองการ

ชวน หลีกภัย

นายกรัฐมนตรี

# แผนที่ท้ายพระราชกฤษฎีกา

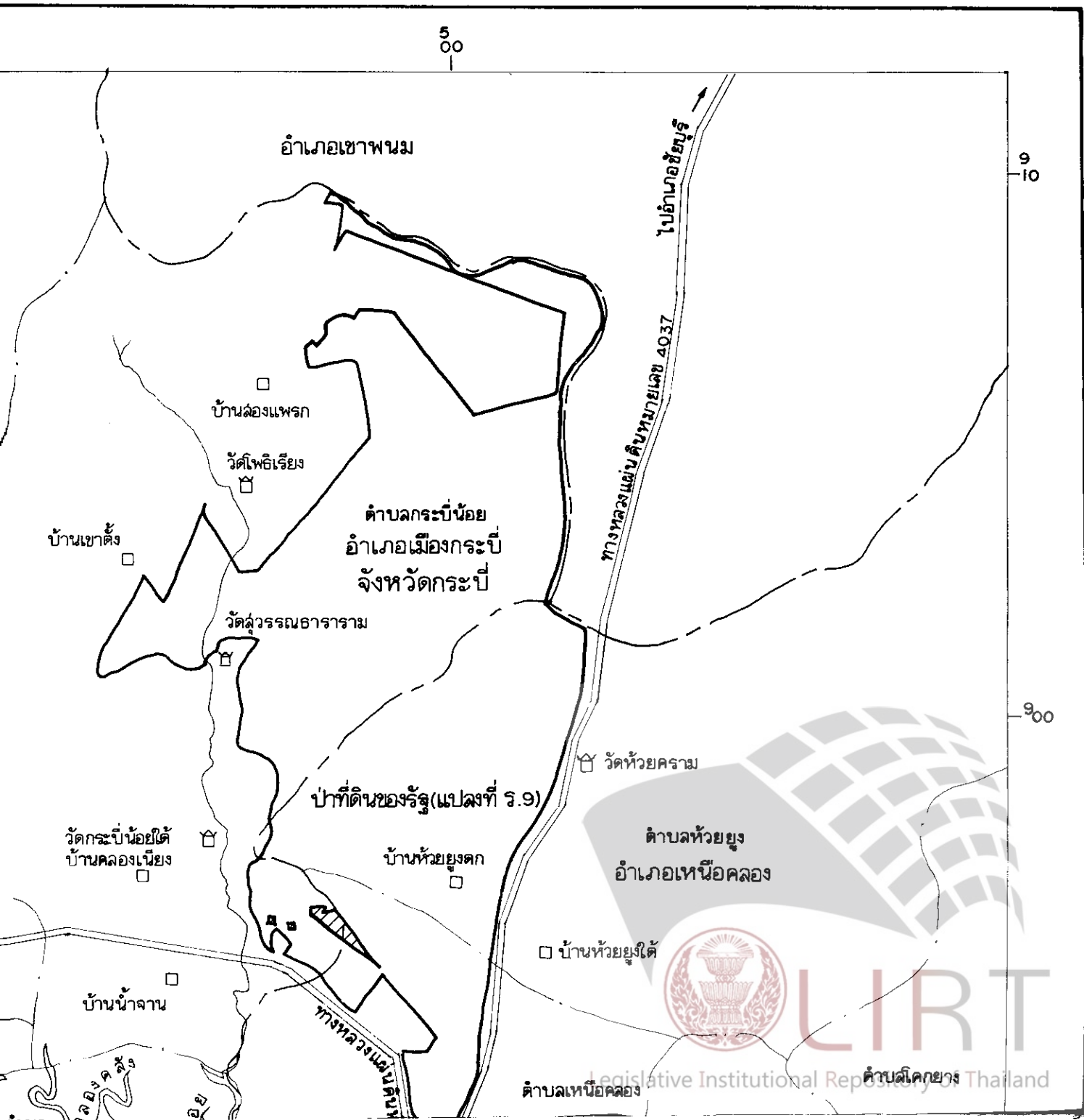
ที่ตำบลกระบี่น้อย อำเภอเมืองกระบี่ และตำบลห้วยยูง ตำบลเหนือคลอง อำเภอเหนือคลอง จังหวัดกระบี่

ให้เป็นเขตปฏิรูปที่ดิน

พ.ศ. 2541

มาตราส่วน 1 : 100,000

๒ ๐ ๒ ๔ ๖ ๘ กิโลเมตร



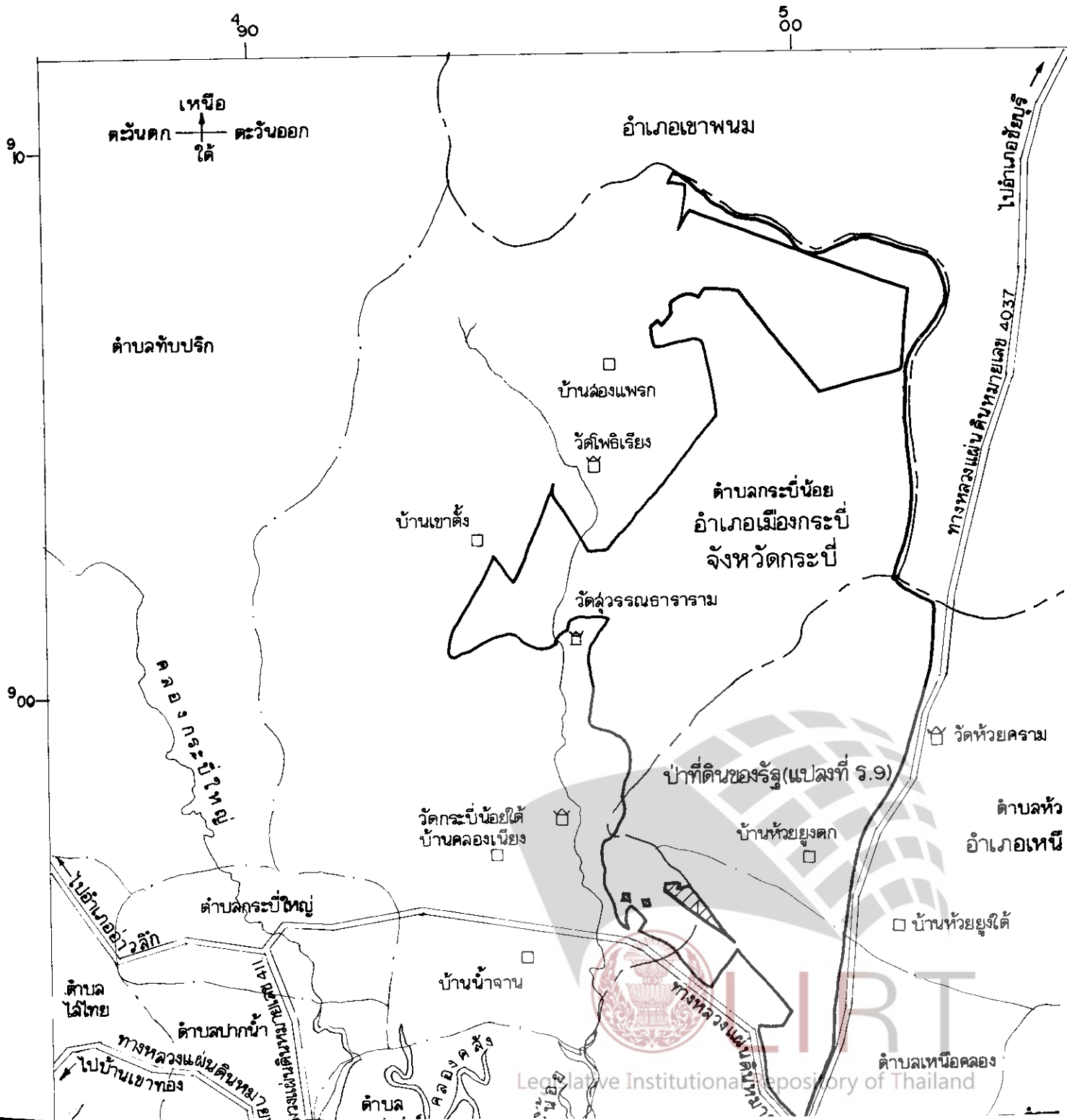
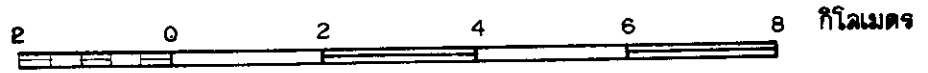
# แผนที่ท้ายพระราชกฤษฎีกา

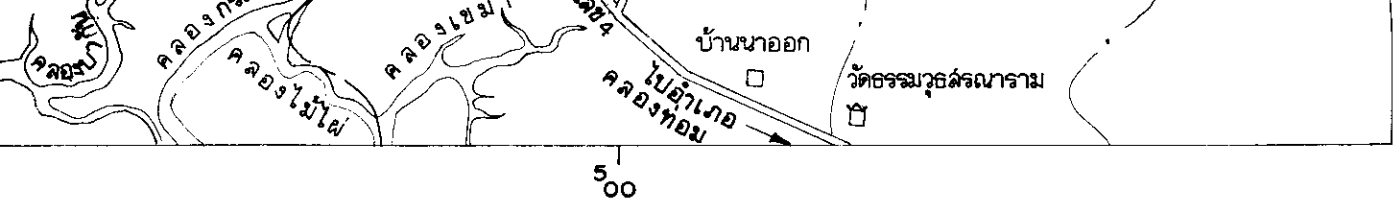
กำหนดเขตที่ดิน ในท้องที่ตำบลกระบี่น้อย อำเภอเมืองกระบี่ และตำบลห้วยยูง ตำบลเหนือคลอง อำเภอเหนือ

ให้เป็นเขตปฏิรูปที่ดิน

พ.ศ. 2541

มาตราส่วน 1 : 100,000






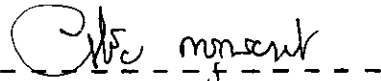
ปที่ดิน

ออกจากเขตปฏิรูปที่ดิน

อ

  
-----  
( นายกิตติ บุตสาสิทธิ์ )


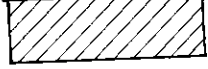
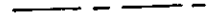






ผู้อำนวยการกองจัดการปฏิรูปที่ดิน

  
-----  
( นายอภิชัย เกตุณพนิช )

เลขที่การสำนักงานการปฏิรูปที่ดินเพื่อเกษตรกรรม



**เครื่องหมาย**

-  แนวเขตปฏิรูปที่ดิน
-  บริเวณที่กันออกจากเขตปฏิรูปที่ดิน
-  เขตอำเภอ
-  เขตตำบล
-  ทางหลวง
-  คลอง
-  ที่ว่าการอำเภอ
-  หมู่บ้าน
-  วัด

เลขที่การ:



Legislative Institutional Repository of Thailand

หมายเหตุ :- เหตุผลในการประกาศใช้พระราชกฤษฎีกาฉบับนี้ คือ เนื่องจากในท้องที่ตำบลกระปี่น้อย อำเภอเมืองกระบี่ และตำบลห้วยยูง ตำบลเหนือคลอง อำเภอเหนือคลอง จังหวัดกระบี่ มีเกษตรกรผู้ไม่มีที่ดินประกอบเกษตรกรรม เป็นของตนเอง หรือมีที่ดินเล็กน้อยไม่เพียงพอแก่การครองชีพ หรือต้องเช่าที่ดินของผู้อื่นประกอบเกษตรกรรมอยู่เป็นจำนวนมาก สมควรกำหนดเขตที่ดินในท้องที่ดังกล่าวให้เป็นเขตปฏิรูปที่ดิน จึงจำเป็นต้องตราพระราชกฤษฎีกานี้

