

# นครนายก

amazing  
THAILAND



# นครนายก นครนายก





amazing  
ไทยนี้



# สารบัญ

การเดินทาง	๗
สถานที่ท่องเที่ยว	๗
อำเภอเมืองนครนายก	๗
อำเภอบ้านนา	๒๒
อำเภอปากพลี	๒๓
อำเภอองครักษ์	๒๕
กิจกรรมท่องเที่ยว	๒๗
ท่องเที่ยวเชิงเกษตร	๒๗
ท่องเที่ยวชุมชน	๒๘
ท่องเที่ยวเชิงนิเวศ	๒๙
ท่องเที่ยวผจญภัย	๓๐
ท่องเที่ยวเชิงสุขภาพ	๓๐
สนามกอล์ฟ	๓๑
เทศกาลงานประเพณี	๓๒
สินค้าพื้นเมือง	๓๓
ร้านจำหน่ายสินค้าที่ระลึก	๓๔
ตัวอย่างรายการนำเที่ยว	๓๔
ข้อเสนอแนะในการท่องเที่ยว	๓๕
แผนที่	๓๘
หมายเลขโทรศัพท์สำคัญ	๔๒
ศูนย์บริการข่าวสารท่องเที่ยว ททท.	๔๓



น้ำตกสาริกา

## นครนายก

เมืองในฝันที่ใกล้กรุง ภูเขางาม น้ำตกสวย  
รอยธรรมชาติ ปราศจากมลพิษ

**นครนายก** เป็นเมืองโบราณในสมัยทวารวดีโดยมีหลักฐานทางประวัติศาสตร์เป็นแนวกำแพงเนินดิน และสันคูเมืองอยู่ที่ตำบลคงละคร ชื่อ “นครนายก” นั้น ตั้งขึ้นภายหลังเดิมชื่อ “บ้านนา” และเคยเป็นเมืองหน้าด่านทางทิศตะวันออกในสมัยกรุงศรีอยุธยา (พระเจ้าอู่ทอง) ดินแดนแถบนี้เป็นปารก และมีไข้ป่าระบาด รวมทั้งเป็นที่ตอนทำนาหรือเพาะปลูกไม่ค่อยได้ผลทำให้ประชาชนอพยพไปอยู่ที่อื่นจนกลายเป็นเมืองร้าง พระมหากษัตริย์จึงโปรดเกล้าฯ ให้ยกเลิกการเก็บภาษีที่นาทำให้มีประชาชนมาอยู่มากขึ้นจนเป็นชุมชนใหญ่เรียกว่า “เมืองนายก”

เมื่อปี พ.ศ. ๒๔๓๗ พระบาทสมเด็จพระจุลจอมเกล้าเจ้าอยู่หัว รัชกาลที่ ๕ ทรงจัดลักษณะการปกครองเป็นมณฑล นครนายกอยู่ในเขตมณฑลปราจีนบุรี จนกระทั่งปี พ.ศ. ๒๔๔๕ ทรงเลิกธรรมเนียมการมีเจ้าครองเมือง โดยให้มีตำแหน่งผู้ว่าราชการจังหวัดขึ้นแทน ในข้อวงปี พ.ศ. ๒๔๘๖-๒๔๘๙ ได้โอนนครนายกร่วมกับปราจีนบุรี และสระบุรี หลังจากนั้นจึงแยกเป็นจังหวัดนครนายก โดยมีพื้นที่รวม ๒,๑๒๒ ตารางกิโลเมตร นครนายกแบ่งการปกครองออกเป็น ๔ อำเภอ ได้แก่ อำเภอเมืองนครนายก อำเภอปากพลี อำเภอบ้านนา และอำเภอองครักษ์

**การเดินทาง**

- รถยนต์** จากกรุงเทพมหานครไปได้ ๒ เส้นทาง ได้แก่
- เส้นทางที่ ๑ ไปตามทางหลวงหมายเลข ๓๐๕ เลียบคลองรังสิตผ่านอำเภอองครักษ์ ระยะทาง ๑๐๕ กิโลเมตร
  - เส้นทางที่ ๒ ไปตามทางหลวงหมายเลข ๑ เลี้ยวขวาที่แยกหินกองไปตามถนนสุวรรณศร ทางหลวงหมายเลข ๓๓ ระยะทาง ๑๓๗ กิโลเมตร

**รถโดยสารประจำทาง**

รถปรับอากาศ และรถตู้ ออกจากสถานีขนส่งผู้โดยสารกรุงเทพฯ (จตุจักร) ถนนกำแพงเพชร ๒ เส้นทางกรุงเทพฯ-องครักษ์-สถานีขนส่งนครนายก-ตลาดโรงเกลือ ตั้งแต่เวลา ๐๕.๐๐-๑๗.๐๐ น. โทร. ๐ ๒๙๓๖ ๒๘๕๒-๖๖ [www.transport.co.th](http://www.transport.co.th) และ สถานีขนส่งนครนายก โทร. ๐ ๓๗๓๑ ๑๙๓๒

**ระยะทางจากอำเภอเมืองนครนายกไปยังอำเภอต่าง ๆ**

อำเภอปากพลี	๙	กิโลเมตร
อำเภอบ้านนา	๑๗	กิโลเมตร
อำเภอองครักษ์	๓๒	กิโลเมตร

**การเดินทางจากจังหวัดนครนายกไปยังจังหวัดใกล้เคียง**

จากสถานีขนส่งนครนายกมีรถโดยสารประจำทางไปยังจังหวัดใกล้เคียง เช่น ปราจีนบุรี ฉะเชิงเทรา สระบุรี และจันทบุรี สอบถามรายละเอียดเพิ่มเติมได้ที่ บริษัทขนส่ง จำกัด โทร. ๐ ๓๗๓๑ ๑๙๓๒

**สถานที่ท่องเที่ยว**

**อำเภอเมืองนครนายก**

**ศาลหลักเมือง** อยู่ริมแม่น้ำนครนายกภายในสวนสาธารณะเฉลิมพระเกียรติรัชกาลที่ ๙ เป็นศาลาจตุรมุขประดิษฐานเสาหลักเมืองเป็นเสาไม้ยาว ๑ เมตรกว่า ปลายเสาแกะสลักรูปดอกบัวเป็นลึงค์กัศิสิทธิ์คู่บ้านคู่เมือง

**โรงเรียนนายร้อยพระจุลจอมเกล้า** อยู่ตำบลพรหมณี ห่างจากตัวจังหวัด ๑๔ กิโลเมตรและห่างจากกรุงเทพมหานคร ตามเส้นทางองครักษ์ ๗๕ กิโลเมตร บริเวณโรงเรียนติดกับเขาชะงมมีพื้นที่ ๓๐.๘๖๔ ตารางกิโลเมตร เป็นสถานที่ให้การศึกษาแก่ผู้ที่จะรับราชการเป็นนายทหารสัญญาบัตรแห่งกองทัพไทย

ภายในมีสถานที่ที่น่าสนใจ และกิจกรรมหลากหลาย เหมาะแก่การท่องเที่ยวแบบครอบครัวและหมู่คณะฯ สถานที่ที่น่าสนใจภายในโรงเรียนนายร้อย จปร. ได้แก่

**พระบรมราชานุสาวรีย์พระบาทสมเด็จพระจุลจอมเกล้าเจ้าอยู่หัว** ประดิษฐานอยู่หน้ากองบัญชาการโรงเรียนนายร้อยจปร. ในฐานะที่พระองค์ทรงเป็นผู้พระราชทานกำเนิดโรงเรียนนายร้อยจปร. พระบรมรูปอยู่ในฉลองพระองค์เครื่องแบบจอมทัพไทยแห่งกองทัพบก เต็มยศประทับเหนือพระราชอาสน์

**ศาลาวงกลม หรือ ศาลาอม** จอมพลสมเด็จพระเจ้าลูกยาเธอเจ้าฟ้ากรมหลวงพิชณุโลกประชานารถ ทรงดำริให้จัดสร้างขึ้นเพื่อเป็นที่พักผ่อนของนักเรียนนายร้อยภายในศาลาวงกลมประดิษฐานพระบรมรูปรัชกาลที่ ๕

**อาคารพิพิธภัณฑ์ร.จปร.๑๐๐ ปี** เป็นที่จัดแสดงนิทรรศการเกี่ยวกับกองทัพไทยอารยยุทธโบราณที่ เคยใช้ทำสงครามในอดีต เครื่องแบบนายทหารห้อง ชมสไลด์มัลติวิชั่น และยังเป็นທີ່ประดิษฐานพระบรมรูป หุ่นขี้ผึ้งรัชกาลที่ ๕ เปิดทุกวันเวลา ๐๘.๓๐-๑๖.๐๐ น. ค่าเข้าชม ๑๐ บาท หากชมสไลด์มัลติวิชั่นมีค่าเข้าชม อีก ๑๕ บาทต่อคน สอบถามข้อมูล โทร. ๐ ๓๗๓๙ ๓๐๑๐-๔ ต่อ ๖๒๗๔๕, ๖๒๓๙๐ หรือ ๐ ๒๒๔๑ ๒๖๙๑-๔ [www.crma.ac.th](http://www.crma.ac.th)

**ศาลเจ้าพ่อขุนด่าน** เป็นสถานที่ที่ประชาชนเคารพนับถือมาก ท่านเป็นนายด่านเมืองนครนายกในสมัยกรุงศรีอยุธยา เมื่อ พ.ศ.๒๑๓๐ รัชสมัยสมเด็จพระนเรศวรมหาราช มีข้าศึกเข้ามากวาดต้อนผู้คนพร้อมทั้งยึดเมืองปราจีนบุรี และเมืองนครนายกไว้ ขุนด่าน จึงรวบรวมชาวเมืองเข้าปกป้องเมืองไว้ได้สำเร็จ





หลวงพ่อเคียรนคร

**พระพุทธรูป** เป็นภาพเขียนสีบนหน้าผาอยู่ถัดจากเขาชะงอกมีวิหารครอบไว้สภาพเดิมเป็นภาพพระพุทธรูปเลื่อนลงมา เมื่อ พ.ศ. ๒๔๘๕ กรมแผนที่ทหารบกเข้าไปตั้งโรงงานหินอ่อนที่เชิงเขา จึงได้เขียนสีตามรอยพระพุทธรูปเดิมให้ชัดเจนขึ้น ในช่วงกลางเดือน ๓ จะมีงานนมัสการเป็นประจำทุกปีหากเดินทางไปทางด้านหลังวัดพระฉายจะพบ “น้ำตกพระฉาย” เป็นน้ำตกสูง ๓๐ เมตร ลงสู่แอ่งน้ำเบื้องล่างสามารถเล่นน้ำได้

นอกจากเที่ยวชมสถานที่ดังกล่าวแล้ว ยังสามารถขับรถหรือขี่จักรยานเที่ยวชมบริเวณโดยรอบได้ ทั้งนี้ภายในโรงเรียนนายร้อย จปร. ยังมีกิจกรรมผจญภัยและกิจกรรมทางการกีฬาไว้รองรับนักท่องเที่ยวทั้งที่เดินทางมาเที่ยวเองหรือเป็นหมู่คณะ/กลุ่มประชุมสัมมนา อาทิเช่น บริการจักรยานให้เช่า ห้องพัก

ห้องประชุมสัมมนา สนามกอล์ฟ สนามยิงปืน และสนุกเกอร์ ส่วนกิจกรรมกลุ่ม เช่น วอล์คแรลลี่ เดินป่า ไตหน้าผา (มีบริการเส้นทางพาหนะเที่ยวชมรอบบริเวณโรงเรียนนายร้อย จปร.สำหรับผู้พิการ)

สามารถสอบถามข้อมูลได้ที่ สำนักงานการท่องเที่ยวโรงเรียนนายร้อย จปร. โทร. ๐ ๓๗๓๙ ๓๑๘๕, ๐๘ ๙๗๙๙ ๑๔๒๙ โทรสาร ๐ ๓๗๖๓ ๙๗๕๒

**หลวงพ่อเคียรนคร ประดิษฐานอยู่ ณ วัดบุญนาครักขิตาราม(วัดต่ำ)** อยู่ตำบลนครนายก สันนิษฐานว่าสร้างสมัยสุโขทัย(พระร่วง) และขุดพบเศียรพระเมื่อ พ.ศ. ๒๔๙๕ บริเวณโรงกลั่นสุราใกล้วัดนางหงษ์ ตำบลท่าช้าง ต่อมาในปี พ.ศ. ๒๕๑๑ มีผู้ศรัทธาสร้างองค์พระและวิหารพร้อมทั้งถวายพระนามว่า “หลวงพ่อเคียรนคร” นอกจากนี้ภายในวัดยังมีพระพุทธรูป



วัดใหญ่ทักษิณาราม

ปูนปั้นขนาดใหญ่เป็นองค์พระประธานในลานปฏิบัติธรรม และมีศาลาริมน้ำสำหรับนั่งพักผ่อน

**วัดใหญ่ทักษิณาราม** อยู่ตำบลบ้านใหญ่ริมแม่น้ำนครนายก กล่าวกันว่าชาวเวียงจันทน์ได้อพยพลงมาทางใต้เมื่อครั้งเกิดสงครามในประเทศ และมีกลุ่มหนึ่งมาตั้งหลักแหล่งอยู่ในเขตอำเภอเมือง เรียกว่า “บ้านใหญ่ลาว” และได้สร้างวัดขึ้นเมื่อ พ.ศ. ๒๓๒๓ เรียกว่า “วัดใหญ่ลาว” ภายหลังเปลี่ยนเป็น “วัดใหญ่ทักษิณาราม” สิ่งที่สำคัญในวัดคือ อุโบสถที่สร้างโดยช่างชาวเวียงจันทน์มีขนาดกว้าง ๖ เมตร ยาว ๑๐.๑๕ เมตร สูง ๑๐ เมตร เป็นเครื่องไม้มีงกระเบื้อง ก่ออิฐถือปูน บานประตูเป็นไม้แกะสลักรอบด้านขวาเป็นรูปยักษ์หน้าบันแกะสลักรูปเทพพนม กำแพงแก้วมีซุ้มประตูโค้งเลียนแบบศิลปะตะวันออก มีทหารสวม

หมวกแต่งกายแบบยุโรปถือกระบองเป็นทวารบาล ด้านละ ๒ คน กรมศิลปากรได้ขึ้นทะเบียนเป็นโบราณสถาน เมื่อวันที่ ๑ ธันวาคม พ.ศ. ๒๕๓๔

**การเดินทาง** จากตัวเมืองใช้ทางหลวงหมายเลข ๓๐๔๙ กิโลเมตรที่ ๑ เลี้ยวขวาเข้าหมู่บ้านใหญ่ สอบถามข้อมูล โทร. ๐ ๓๗๓๑ ๑๕๐๓, ๐๘ ๖๑๓๘ ๒๒๓๓

**วัดพรหมณี** อยู่ถนนหมายเลข ๓๐๔๙ กิโลเมตรที่ ๕ ตำบลบ้านใหญ่ประดิษฐาน “หลวงพ่อบาแดง” พระพุทธรูปเก่าแก่ที่ชาวลาวได้อัญเชิญมาจากเวียงจันทน์ พุทธลักษณะทรงเครื่องดอกพิกุล พระโอษฐ์แดง และภายในวัดยังเป็นที่ตั้งของอนุสรณ์สถานกองพลทหารญี่ปุ่นที่ ๓๗ สมัยสงครามมหาเอเชียบูรพา พ.ศ. ๒๔๘๒-๒๔๘๘ สมาคมทหารสหาย

สงครามกองพลญี่ปุ่นที่ ๓๗ ได้สร้างอนุสรณ์สถานขึ้นเมื่อ พ.ศ. ๒๕๓๕ เพื่อเป็นที่ระลึกถึงดวงวิญญาณของทหารจำนวน ๗,๙๒๐ นาย และนำอัฐิที่ฝังอยู่ในบริเวณวัดมาบรรจุในแท่นที่จัดสร้างขึ้น

**วัดธรรมปัญญา** อยู่บนถนนหมายเลข ๓๐๕ หมู่ที่ ๗ ตำบลพรหมณี เป็นวัดที่เปิดให้ศาสนิกชนสามารถมาไหว้พระได้ตลอด ๒๔ ชั่วโมง ภายในอุโบสถมีพระประธานสำคัญ “พระหลวงพ่อบุญ 5” อุโบสถก่อสร้างประดับกระจกสวยงาม รวมทั้งประดับไฟสวยงามตลอดค่ำคืน

**ณ Khonnayok Sheep Farm** ฟาร์มแกะนครนายก อยู่บนถนนหมายเลข ๓๐๔๙ ใกล้ๆกับตลาดแห่งเกิดเทิง-ไนท์วินเทจ ชมความน่ารักแสนรู้ของเหล่าฝูงแกะ ฝูงกระต่าย และปลาการ์ฟสีสวย นอกจากนี้ยังมีมุมดอกไม้แสนเก๋ไว้ถ่ายรูป บริเวณด้านหน้าฟาร์มมีร้านกาแฟและเบเกอรี่ ค่าเข้าชมคนละ ๕๐ บาท สอบถามข้อมูล โทร ๐๘ ๔๑๘๒ ๓๖๖๖, ๐ ๓๗๓๔ ๘๘๐๑-๒

**ตลาดแห่งเกิดเทิง-ไนท์วินเทจ** อยู่ตำบลสาริกา บนถนนหมายเลข ๓๐๔๙ ก่อนถึงสี่แยกประชาเกษม (อยู่ติดกับฟาร์มแกะนครนายก) เป็นตลาดนัดกลางคืนสไตล์วินเทจ มีเสื้อผ้า ร้านอาหาร และของที่ระลึกให้สามารถเลือกชม ชิม ซุป แชะ แอร์ เปิดเฉพาะวันศุกร์-อาทิตย์ และวันหยุดต่อเนื่องประจำสัปดาห์ เวลา ๑๘.๐๐-๒๔.๐๐ น.

**รอยพระพุทธบาทจำลองเชานางบวช** ประดิษฐานในมณฑปบนยอดเชานางบวชสูง ๑๐๐ เมตร ตำบลสาริกา ห่างจากตัวจังหวัด ๙ กิโลเมตร สร้างขึ้นเมื่อ พ.ศ. ๒๔๐๑ ในวันแรม ๘ ค่ำ เดือน ๑๒ ปีระกาทางขึ้นเป็นบันไดคอนกรีต ๒๒๗ ขั้น และมีงานนมัสการรอยพระพุทธบาทกลางเดือน ๕ ของทุกปี



หลวงพ่อบุญ

**เมืองโบราณดงละคร** อยู่ตำบลดงละคร ห่างจากตัวเมือง ๙ กิโลเมตร ไปตามทางหลวงหมายเลข ๓๐๗๖ เลี้ยวขวาเข้าไป ๖ กิโลเมตร ผ่านวัดเจติยโทอง แล้วเลี้ยวทางไปวัดดงละคร เดิมเรียกว่า “เมืองลับแล” เป็นสถานที่ตั้งเมืองโบราณสมัยทวารวดี และขอม เนินดินดงละครหรือดงใหญ่มีพื้นที่ ๖ ตารางกิโลเมตร ภายในมีเมืองโบราณหรือดงเล็ก ลักษณะเป็นรูปไข่ อยู่ก่อนไปทางทิศตะวันตกของเนินดิน มีคันดินเป็นกำแพง ๒ ชั้นเรียกว่า “สันคูเมือง” และมีคูน้ำล้อมรอบภายในเมืองน่าจะเป็นที่อยู่อาศัยของชนชั้น

ปกครอง ส่วนประชาชนตั้งบ้านเรือนเรียงรายอยู่ในบริเวณที่ล้อมรอบเมืองความรุ่งเรืองแบ่งเป็นสองช่วง ช่วงแรกเริ่มพุทธศตวรรษที่ ๑๔-๑๖ เป็นวัฒนธรรมแบบทวารวดี ช่วงที่สองพุทธศตวรรษที่ ๑๗-๑๙ เป็นวัฒนธรรมขอม และวัฒนธรรมก่อนอยุธยาพุทธศตวรรษที่ ๑๙ ชาวบ้านดงละครคงจะอพยพไปตั้งถิ่นฐานตามลำน้ำสายหลักในจังหวัดนครนายก สันนิษฐานว่าน่าจะมีความสำคัญเกี่ยวข้องกับเมืองศรีมโหสถที่จังหวัดปราจีนบุรี เพราะเมืองทั้งสองอยู่ห่างกันเพียง ๕๕ กิโลเมตร โบราณวัตถุที่ค้นพบได้แก่ เศษภาชนะดินเผา ภาชนะเคลือบสีฟ้า ลูกปัดแก้ว ลูกปัดหิน เบี้ยดินเผา แผ่นตะกั่ว ตุ่มหูหวานและกำไลสัมฤทธิ์แผ่นทองคำ เศียรพระพุทธรูปกะไหล่ทอง และสถาปัตยกรรม

ตามตำนานกล่าวว่า “เมืองโบราณดงละคร” เคยเป็นเมืองของราชินีของซึ่งเป็นทีรโหราน และบริเวณเมืองมีต้นไม้สูงชันอยู่ทั่วไปหากคนนอกเข้าไปแล้วจะหาทางออกไม่ได้ ในวันโกน และวันพระจะได้ยินเสียงกระຈပ်ขီ ขอ ปีพาทย์ มโหรีขับกล่อมคล้ายกับมีการเล่นละครในวังจึงเรียกกันว่า “ดงละคร” หรือคำว่า “ดงละคร” อาจเพี้ยนมาจาก “ดงนคร” ก็ได้ กรมศิลปากรประกาศขึ้นทะเบียนเป็นโบราณสถานแห่งชาติ เมื่อวันที่ ๘ มีนาคม พ.ศ. ๒๔๘๘

**อ่างเก็บน้ำห้วยปรือ** อยู่ตำบลเขาพระ บนถนนหมายเลข ๓๐๔๙ กิโลเมตรที่ ๑ แยกซ้ายมือเส้นทางไปบ้านวังรี ถนนเขาทุเรียน ระยะทาง ๑๑ กิโลเมตร เป็นอ่างเก็บน้ำขนาดเล็กที่มีทิวทัศน์สวยงาม เหมาะแก่การพักผ่อนหย่อนใจ และภายในยังเป็นที่ตั้งของศูนย์ช่วยเหลือสัตว์ป่ากลางอีกด้วย





อุทยานพระพิฆเนศ

**อ่างเก็บน้ำทรายทอง** อยู่ตำบลเขาพระ บนถนนหมายเลข ๓๐๔๙ กิโลเมตรที่ ๑ แยกซ้ายมือเส้นทางไปบ้านวังรี ถนนเขาทุเรียนระยะทาง ๑๕ กิโลเมตร อยู่ห่างจากอ่างเก็บน้ำห้วยปรีอ ๔ กิโลเมตร เป็นอ่างเก็บน้ำขนาดเล็กภูมิประเทศโดยรอบเป็นภูเขาภายในมีน้ำตกเล็กๆอยู่ห่างจากตัวอ่าง ๓ กิโลเมตร ชื่อว่าน้ำตกทรายทองเป็นลำธารน้ำใสที่ไหลมารวมในอ่างเก็บน้ำทรายทอง

**อุทยานพระพิฆเนศ** อยู่เลขที่ ๒๔/๔ หมู่ที่ ๑๑ ตำบลสาริกา สร้างขึ้นเพื่อเป็นศูนย์ปฏิบัติธรรมมีศาลาทรงไทยเป็นที่พักจำนวน ๑๐ หลัง ภายในอุทยานมีพระพิฆเนศปางประทานพรและปางเสวยสุของค์ใหญ่ที่สุดในประเทศไทย และยังจัดแสดงพระพิฆเนศอีก จำนวน ๑๐๘ ปาง

**การเดินทาง** จากตัวเมืองไปทางถนนสายสาริกานางรอง ผ่านทางเข้าวัดหลวงพ่opakแดงไป ๓ กิโลเมตร ถึงสี่แยกประชาเกษม เลี้ยวซ้ายไป ๓๐๐ เมตร จะพบทางเข้าอุทยานฯ ด้านซ้ายมือ สอบถามข้อมูล โทร. ๐๘ ๑๙๐๖ ๖๙๗๔ (มีทางลาดสำหรับรถเข็นรอบอุทยานฯสำหรับผู้พิการ)

**น้ำตกตาดหินกอง** หรือ **น้ำตกลานรัก** อยู่ตำบลสาริกาใช้เส้นทางเดียวกับทางไปน้ำตกลานรัก และน้ำตกนางรองโดยเลี้ยวซ้ายที่สี่แยกประชาเกษม บริเวณกิโลเมตรที่ ๘ เลี้ยวจากอุทยานพระพิฆเนศประมาณ ๕ กิโลเมตร ตัวน้ำตกเกิดจากธารน้ำไหลผ่านลานหิน มีน้ำเฉพาะในฤดูฝน ระหว่างเดือนกรกฎาคมถึงตุลาคม



วัดถ้ำสาริกา

**วัดถ้ำสาริกา** อยู่ใกล้กับน้ำตกลสาริกา เป็นสถานที่ที่พระอาจารย์มั่น ภูริทตฺโต มาปฏิบัติธรรมระหว่าง พ.ศ. ๒๔๖๐-๒๔๖๓ ภายในวัดซึ่งตั้งอยู่บนเนินเขา ประกอบด้วยกุฏิสงฆ์ เรือนบูชาหลวงปู่มั่น และโบสถ์ ซึ่งอยู่สุดทางเดินเท้าขึ้นเขา บนยอดเขาเป็นที่ตั้งของมณฑปซึ่งบรรจุพระบรมสารีริกธาตุที่สมเด็จพระสังฆราชพระราชทานให้เมื่อ พ.ศ. ๒๕๓๕

**น้ำตกลสาริกา** อยู่ในเขตอุทยานแห่งชาติเขาใหญ่ อยู่ตำบลสาริกา สายน้ำไหลตกจากหน้าผาสูง ๑๐๐ เมตร ลดหลั่นลงมา ๙ ชั้น แต่ละชั้นมีแอ่งรองรับน้ำ มีบันไดคอนกรีตขึ้นไปถึงบริเวณชั้นสองได้ ในฤดูฝนกระแสน้ำไหลเชี่ยว จึงต้องระมัดระวังในการลงเล่นน้ำ บริเวณทางขึ้นน้ำตกประดิษฐานเจ้าพ่อปลัดจ่าง และเจ้าแม่สาริกาที่แกะสลักจากไม้คุณ ซึ่งเป็นที่เคารพของชาวบ้านบริเวณนี้ ด้านล่างมีห้องอาบน้ำ ร้านอาหาร และร้านขายของที่ระลึก

อัตราค่าเข้าอุทยานฯ ชาวไทย ผู้ใหญ่ ๔๐ บาท เด็ก ๒๐ บาท ชาวต่างชาติ ผู้ใหญ่ ๔๐๐ บาท เด็ก ๒๐๐ บาท

**การเดินทาง** จากตัวเมืองไปตามทางหลวงหมายเลข ๓๐๔๙ ระยะทาง ๑๒ กิโลเมตร แล้วแยกซ้ายเข้าทางหลวงหมายเลข ๓๐๕๐ อีก ๓ กิโลเมตร

**พุทธอุทยานมาฆบูชาอนุสรณ์สวนพุทธชยันตี ๒๖๐๐ ปี** อยู่ตำบลสาริกา บนทางหลวงหมายเลข ๓๐๕๐ ทางไปน้ำตกลสาริกา บนพื้นที่ ๕๓ ไร่ แวดล้อมด้วยภูเขา มีสายน้ำไหลผ่าน ประดิษฐานพระพุทธรูปปางแสดงโอวาทปาติโมกข์ ขนาดหน้าตักกว้าง ๙ เมตร สูง ๑๓.๕ เมตร บริเวณโดยรอบมีพระพุทธรูปขนาดหน้าตัก ๙๐ เซนติเมตร จำนวน ๑,๒๕๐ องค์ แสดงถึงวันจาตุรงคสันนิบาต หรือการประชุมใหญ่ในวันมาฆบูชา พุทธอุทยานแห่งนี้สร้างขึ้นในโอกาสพุทธชยันตีครบ ๒,๖๐๐ ปี แห่งการตรัสรู้ของสมเด็จพระสัมมาสัมพุทธเจ้า สอบถามข้อมูล โทร. ๐๘ ๑๙๐๖ ๖๙๗๔, ๐๘ ๘๔๐๐ ๙๐๐๑-๘

**อุทยานวังตะไคร้** อยู่ตำบลหินตั้ง ห่างจากตัวเมือง ๑๖ กิโลเมตร ตามทางหลวงหมายเลข ๓๐๔๙ อุทยานวังตะไคร้เป็นของกรมหมื่นนครสวรรค์ศักดีพินิจและหม่อมราชวงศ์หญิงพันธุ์ทิพย์บริพัตร ภายในอุทยานมีพื้นที่ ๒.๔ ตารางกิโลเมตร ตกแต่งด้วยพันธุ์ไม้ดอกไม้ประดับ รมรื่น มีลำธารน้ำไหลผ่าน และ





วัดนางรอง

เล่นน้ำได้ เป็นสถานที่ท่องเที่ยวทั้งแบบเข้าไปเย็นกลับ และพักผ่อนภายในบ้านพักอุทยาน ทั้งนี้ทางอุทยานวังตะไคร้เปิดให้บริการพื้นที่กางเต็นท์ ตั้งแต่ เดือนพฤศจิกายน – เดือนกุมภาพันธ์ของทุกปี

**อัตราค่าผ่านประตู** รถยนต์ผู้โดยสารไม่เกิน ๘ คน คันละ ๑๕๐ บาท ถ้าเกินคิดเพิ่มท่านละ ๑๐ บาท รถจักรยานยนต์ต้องจอดไว้บริเวณด้านหน้าทางเข้า ค่าจอดคันละ ๑๐ บาท ค่าบัตรผ่านประตูคนละ ๒๐ บาท กางเต็นท์ คิดค่าบริการ ผู้ใหญ่ ๒๐๐ บาท เด็ก ๑๐๐ บาท (มีบริการเช่าเต็นท์) สอบถามข้อมูล โทร. ๐ ๓๗๓๘ ๕๑๖๔-๕, ๐๘ ๑๙๘๘ ๐๓๖๕ โทรสาร ๐ ๓๗๓๘ ๕๑๖๕ [www.wangtakrai.com](http://www.wangtakrai.com)

**วัดนางรอง** อยู่บนเนินเขาน้อย เลขที่ ๘๔ หมู่ที่ ๓ ตำบลหินตั้ง สิ่งสำคัญภายใน วัด ได้แก่ รูปหล่อ

พระบาทสมเด็จพระจุลจอมเกล้าเจ้าอยู่หัว กรมหลวงชุมพรเขตอุดมศักดิ์ สมเด็จพระนเรศวรมหาราช และพระบรมราชานุสาวรีย์พระบาทสมเด็จพระเจ้าอยู่หัวอานันทมหิดล สร้างขึ้นเมื่อวันที่ ๖ เมษายน ๒๕๑๔ โดยสมเด็จพระอริยวงศาคตญาณสมเด็จพระสังฆราช (จวน อุฏฐายี) เป็นองค์ประธาน ภายในบริเวณวัดยังมีอาคารที่ประดิษฐานเจ้าแม่กวนอิมปางต่าง ๆ และมีวิหารระฆังสูง ๑๘ เมตร แบ่งเป็น ๕ ชั้น ชั้นบนสุดสามารถมองเห็นบางส่วนของเขื่อนขุนด่านปราการชล

**น้ำตกนางรอง** อยู่ตำบลหินตั้ง ห่างจากตัวเมือง ๒๐ กิโลเมตร ตามทางหลวงหมายเลข ๓๐๔๙ อยู่ในเขตอุทยานแห่งชาติเขาใหญ่ น้ำตกนางรองเป็นน้ำตกขนาดกลาง ด้านล่างเป็นแอ่งให้ลงเล่นน้ำได้ มีเส้นทางเดินเท้าระยะทาง ๔๐๐ เมตร ขึ้นไปชมความสวยงามของน้ำตก

**อุทยานแห่งชาติเขาใหญ่** มีเนื้อที่ ๒,๑๖๕ ตารางกิโลเมตร ครอบคลุมพื้นที่ ๔ จังหวัด ได้แก่ นครนายก นครราชสีมา ปราจีนบุรี และสระบุรี ภูมิประเทศประกอบด้วยป่าดิบ ป่าโปร่ง น้ำตก สัตว์ป่าและพันธุ์ไม้ป่านานาชนิด ยอดเขาที่สูงที่สุดคือ ยอดเขาแหลม มีความสูงจากระดับน้ำทะเล ๑,๒๙๒ เมตร เป็นอุทยานแห่งชาติแห่งแรกของประเทศไทย และองค์การยูเนสโก ประกาศให้เป็นมรดกโลกเมื่อวันที่ ๑๔ กรกฎาคม ๒๕๔๘

### การเดินทาง

**เส้นทางแรก** จากกรุงเทพฯ ใช้ถนนพหลโยธิน ผ่านรังสิต ประตูน้ำพระอินทร์ สระบุรี เลี้ยวขวาเข้าทางหลวงหมายเลข ๒ หรือถนนมิตรภาพ ก่อนถึงอำเภอปากช่อง บริเวณกิโลเมตรที่ ๕๖ ชิดซ้ายขึ้นสะพานลอยไปตามถนนธนรัชต์ ทางหลวงหมายเลข

๒๐๙๐ ถึงกิโลเมตรที่ ๒๓ พบด่านศาลเจ้าพ่อเขาใหญ่ เดินทางต่อไปอีก ๑๕ กิโลเมตร จะถึงที่ทำการอุทยานฯ รวมระยะทางประมาณ ๒๐๕ กิโลเมตร

**เส้นทางที่ ๒** จากกรุงเทพฯ ใช้ถนนพหลโยธินเลี้ยวขวาบริเวณรังสิตเข้าทางหลวงหมายเลข ๓๐๕ สู่อำเภอเมืองนครนายกแล้วเข้าทางหลวงหมายเลข ๓๓ ถนนสุวรรณศรถึงสี่แยกศาลนเรศวรเลี้ยวซ้ายตามเส้นทางปราจีนบุรี-เขาใหญ่ผ่านด่านตรวจเงินหอมค่าธรรมเนียมบริเวณเชิงเขา แล้วเดินทางต่อ จนถึงที่ทำการอุทยานแห่งชาติรวมระยะทางประมาณ ๑๐๙ กิโลเมตร

**สถานที่ท่องเที่ยวภายในอุทยานฯ**

**น้ำตกเหวนรก** อยู่ทางทิศใต้ของอุทยานฯ จากด่านเนินหอมไป ๘ กิโลเมตร เลี้ยวซ้ายตรงหลักกิโลเมตรที่ ๒๔ จากนั้นต้องเดินเท้าไปน้ำตกเหวนรกอีก ๑





น้ำตกเหวนรก

กิโลเมตรเป็นน้ำตกขนาดใหญ่ ๓ ชั้น ความสูง ๑๕๐ เมตร ลักษณะการไหลของน้ำตกเป็นแบบ ๙๐ องศา สู้อ่างน้ำเบื้องล่างต้องระวังการที่ยวชมในช่วงฤดูฝน เพราะน้ำไหลแรงมาก

**น้ำตกผากล้วยไม้** อยู่บนถนนธนบุรีราชดัด เป็นน้ำตกขนาดกลาง ที่หน้าผาของน้ำตกมีกล้วยไม้ห้อยแดง ขึ้นอยู่เป็นจำนวนมาก

**น้ำตกเหวสุวัต** อยู่ปลายสุดของถนนธนบุรีราชดัดเกิดจากห้วยลำตะคอง ไหลตกจากหน้าผาสูง ๒๕ เมตร ในฤดูฝนมีน้ำไหลเชี่ยว

**น้ำตกเหวไทร** เป็นน้ำตกที่เกิดจากห้วยลำตะคองไหลลงมาจากหน้าผาสูง ๕ เมตรต้องเดินเท้าจากน้ำตกเหวสุวัตระยะทาง ๑.๕ กิโลเมตร

**น้ำตกกองแก้ว** เป็นน้ำตกขนาดเล็กที่เกิดจากห้วยลำตะคอง อยู่ห่างจากที่ทำการอุทยานฯ ๑๐๐ เมตร ใกล้หน้าตกมีสะพานแขวนข้ามห้วยลำตะคอง ซึ่งเป็นแนวแบ่งเขตจังหวัดนครนายก และจังหวัดนครราชสีมา

**อัตราค่าเข้าอุทยานฯ** ชาวไทย ผู้ใหญ่ ๔๐ บาท เด็ก ๒๐ บาท ชาวต่างชาติ ผู้ใหญ่ ๔๐๐ บาท เด็ก ๒๐๐ บาท

นอกจากนี้ภายในอุทยานฯ ยังมีกิจกรรมที่น่าสนใจ เช่น กิจกรรมแคมป์ปิ้ง เดินป่าท่องไพร จักรยานท่องเที่ยว ส่องสัตว์ เป็นต้น สอบถามข้อมูลได้ที่ อุทยานแห่งชาติเขาใหญ่ โทร. ๐๘ ๖๐๙๒ ๖๕๒๙



เขื่อนขุนด่านปราการชล

**เขื่อนขุนด่านปราการชล** โครงการอันเนื่องมาจากพระราชดำริ อยู่ในเขตบ้านท่าด่าน ตำบลหินตั้ง สร้างขึ้นตามแนวพระราชดำริของพระบาทสมเด็จพระปรมินทรมหาภูมิพลอดุลยเดช ตัวเขื่อนประกอบด้วยเขื่อนหลักและเขื่อนรอง สร้างด้วยคอนกรีตบดอัดยาว ๒,๕๙๔ เมตร สูง ๙๑ เมตร มีความจุน้ำ ๒๒๔ ล้านลูกบาศก์เมตร ด้านหน้าเขื่อนเป็นอ่างเก็บน้ำ ด้านหลังเป็นพื้นที่อยู่อาศัย ท้ายเขื่อนเป็นพื้นที่ปลูกพันธุ์ไม้และมีศูนย์การเรียนรู้มีทำเรือสำหรับล่องแก่งส่วนพื้นที่สันเขื่อนเป็นจุดชมทิวทัศน์ และด้านบนสุดของภูเขาเป็นที่ตั้งของอาคารที่ประทับ มีบริการรถรางนำชมรอบเขื่อน คนละ ๓๐ บาท (มีบริการห้องสุขา ทางลาดและรถพ่วงสำหรับผู้พิการ) เปิดให้บริการตั้งแต่ ๐๘.๐๐ - ๑๘.๐๐ น. สอบถามข้อมูล โทร. ๐ ๓๗๓๘ ๔๑๙๒

### การเดินทาง

- เส้นทางที่ ๑ จากกรุงเทพฯ ใช้ทางหลวงหมายเลข ๓๐๕ เลี้ยวคลองรังสิตผ่านอำเภอองครักษ์
- เส้นทางที่ ๒ จากรังสิตสามารถนั่งรถตู้ไปลงที่หน้าเขื่อนขุนด่านปราการชลได้โดยตรง
- เส้นทางที่ ๓ เส้นทางสายนครนายก-บ้านท่าด่าน ทางหลวงหมายเลข ๓๒๓๙ ประมาณ ๑๗ กิโลเมตร
- เส้นทางที่ ๔ เส้นทางนครนายก-น้ำตกนางรอง ทางหลวงหมายเลข ๓๐๔๙ จากโรงพยาบาลนครนายก
- เส้นทางที่ ๕ ตรงผ่านวังตะไคร้ ก่อนถึงน้ำตกนางรอง ๒ กิโลเมตร ให้เลี้ยวขวาเข้าโครงการเขื่อนขุนด่านปราการชล



ศูนย์ภูมิรักษ์ธรรมชาติ

**ศูนย์ภูมิรักษ์ธรรมชาติ** อยู่บ้านท่าด่าน ตำบลหินตั้ง บริเวณด้านหลังเขื่อนขุนด่านปราการชลไป ๕๐๐ เมตร เป็นที่ดินส่วนพระองค์ของพระบาทสมเด็จพระปรมินทรมหาภูมิพลอดุลยเดช โดยมูลนิธิชัยพัฒนา และสมาคมนักเรียนเก่าชิราวุธวิทยาลัย ในพระบรมราชูปถัมภ์ ขอพระราชทานพระบรมราชานุญาตใช้ที่ดิน ๑๔-๒-๑๘ ไร่ เพื่อจัดทำโครงการศูนย์นิทรรศการการบริหารทรัพยากรธรรมชาติแสดงแนวคิด และทฤษฎีการพัฒนาตนเองตามแนวพระราชดำริ ประกอบด้วย อาคารนิทรรศการต้อนรับนักท่องเที่ยว อาคารประชุม แปลงสาธิตกิจกรรมกลางแจ้ง แปลงทฤษฎีแก้มลิง แปลงปลูกหญ้าแฝก แปลงทฤษฎีเกษตรแผนใหม่ และจุดสาธิตเรื่องพลังงาน

**การเดินทาง** สามารถใช้เส้นทางได้หลายเส้นทาง ได้แก่

- **เส้นทางที่ ๑** จากกรุงเทพฯ แยกรังสิต ตามเส้นทางหลวงหมายเลข ๓๐๕ เลียบคลองรังสิต ผ่านอำเภอองครักษ์ เข้าตัวเมืองผ่านโรงพยาบาลนครนายก ใช้เส้นทางนครนายก - น้ำตกนางรอง (ทางหลวงหมายเลข ๓๐๔๙) ผ่านน้ำตกวังตะไคร้ ก่อนถึงน้ำตกนางรอง ๒ กิโลเมตร แล้วเลี้ยวขวาเข้าโครงการเขื่อนขุนด่าน ตรงไป ๓ กิโลเมตร ถึงวงเวียนรูปปั้นช้าง แล้ววนขวา ข้ามสะพาน ถึงสี่แยกแล้วเลี้ยวขวาตรงไปประมาณ ๒๐๐ เมตร ศูนย์ภูมิรักษ์ธรรมชาติอยู่ด้านขวามือ

- **เส้นทางที่ ๒** ใช้เส้นทางหลวงหมายเลข ๑ แล้วเลี้ยวขวาที่หินกอง ตามถนนสุวรรณศร (ทางหลวง



พระแก้วมรกตองค์จำลอง วัดคีรีวัน



พุทธสถานจีเติ้ลลิม

หมายเลข ๓๓) จนถึง จังหวัดนครนายก แล้วใช้เส้นทางสายนครนายก- บ้านด่าน (ทางหลวงหมายเลข ๓๒๓๙) ประมาณ ๑๗ กิโลเมตร ถึงเขื่อนขุนด่าน

- **เส้นทางที่ ๓** จากหมอชิต หรือ จากรังสิต สามารถขึ้นรถตู้ปรับอากาศ กรุงเทพฯ – เขื่อนขุนด่านฯ

**วัดคีรีวัน** อยู่ตำบลศรีนาวา บนถนนหมายเลข ๓๒๓๙ ห่างจากตัวเมือง ๙ กิโลเมตร ภายในพระวิหารบนยอดเขาเป็นสถานที่ประดิษฐาน พระแก้วมรกตองค์จำลอง ซึ่งมีเนื้อเป็นเรซินที่ใหญ่ที่สุดในประเทศไทย ขนาดหน้าตักกว้าง ๔๙ นิ้ว สูง ๓๒.๙ นิ้ว หนัก ๑ ตัน และมีเครื่องทรงครบทั้ง ๓ ถดู ประดับ

ตกแต่งด้วยเพชรแท้ ๗ กระรัต พลอยแท้ และทับทิมจำนวนมาก สอบถามข้อมูล โทร. ๐๘ ๑๘๒๖ ๓๖๙๕

**พุทธสถานจีเติ้ลลิม** อยู่เลขที่ ๑๑๑ บ้านบางหอย ตำบลศรีจุฬา ภายในมีสิ่งที่น่าสนใจ เจ้าแม่กวนอิมจำนวน ๓๕๖ องค์ ประดิษฐานบริเวณทางเข้ามูลนิธิฯ ส่วนรอบบริเวณมูลนิธิฯ ประดิษฐาน ด้วยพระอมิตตาจำนวน ๘๐ องค์ ภายในวิหารประดิษฐานเทพเจ้าแห่งโชคลาภไฉซึ่งเอี้ย ปางเศรษฐีซิมล (ปางมหาราชา) ชาวจีน และชาวไทยเชื้อสายจีนให้ความเคารพนับถือว่าเป็นเทพเจ้าที่ให้คุณด้านโชคลาภและการค้าขาย ปัจจุบันพุทธสถานจีเติ้ลลิมได้แกะ



โรงเรียนเตรียมทหาร

สลักเทพเจ้าไฉ่ซึ่งเอี้ยจากหยกเขี้ยวน้ำหนัก ๑,๐๐๐ กิโลกรัม เป็นเทพเจ้าแห่งโชคลาภที่แกะสลักจากหยกเขี้ยวใหญ่ที่สุดในโลก นอกจากนี้ ยังดำเนินการสร้างเทพเจ้าแห่งโชคลาภไฉ่ซึ่งเอี้ยหล่อด้วยโลหะ ขนาดหน้าตัก ๑๒ เมตร สูงจากฐานถึงเศียร ๔๘ เมตร ซึ่งใหญ่ที่สุดในโลกเช่นกัน และยังมีรูปหล่อพระโพธิสัตว์กวนอิม พระศรีอริยเมตตรัย พระอวโลกิเตศวรพันกร เทพเจ้ากวนอู และเทพเจ้าตามคติความเชื่อของชาวจีน ให้นักท่องเที่ยวได้กราบสักการะ

**การเดินทาง** ใช้ทางหลวงหมายเลข ๓๐๗๖ สาย นครนายก-บ้านสร้าง ผ่านด่านหล่งอนามัยหนองทราย ผ่านวัดศรีจุฬา รวมระยะทาง ๒๘ กิโลเมตร (มีบริการทางลาดสำหรับผู้พิการ)

## อำเภอบ้านนา

**วัดจุฬารณัณวราวม** อยู่ตำบลบ้านพรึก สิ่งที่น่าสนใจคือ อุโมงค์ไม้ไผ่ที่มีไม้ไผ่ทั้งสองฝั่งโค้งลงมาเหมือนอุโมงค์ มีความเงียบสงบร่มรื่นไปด้วยธรรมชาติ มีระยะทางกว่า ๕๐๐ เมตร ภายในมีพระบรมสารีริกธาตุพุทธเศษะมงคลชัย นอกจากนี้ รอบๆบริเวณวัดมีพรรณไม้นานาชนิด เช่น ต้นยางนา ต้นโพธิ์อินเดีย ต้นพระพุทเจ้า ๕ พระองค์ สอบถามข้อมูล โทร. ๐๘ ๐๐๑๑ ๓๗๙๑

**วัดเขาคอก** อยู่ตำบลศรีกระอาง มีสิ่งที่น่าสนใจภายในคือ สังฆารหลวงปู่สนธิ์ สุมโน อดีตเจ้าอาวาสผู้เคร่งครัดในพระธรรมวินัยและเจริญวิปัสณากรรมฐาน สายพระอาจารย์มั่น ภูมิตัดโต ที่ศพไม่เนาเปื้อยและ

เป็นที่เคารพบูชาของพุทธศาสนิกชนทั่วไป พร้อมชม  
รูปภาพพระพุทธรูปบริเวณผนังถ้ำบ้านเขาพระฉาย  
อายุกว่า ๗๐๐ ปี นอกจากนี้ เยี่ยมชมความสวยงาม  
ของอุโบสถแบบ “ธัมเมกขสลูป” ซึ่งเป็นศิลปะอินเดีย  
หนึ่งเดียวในประเทศไทยพร้อมสักการะพระพุทธรูป  
โชติธำภา ซึ่งเป็นพระประธานในอุโบสถ โดยสมเด็จพระ  
พระเทพรัตนราชสุดาฯ สยามบรมราชกุมารี เสด็จ  
มาเป็นองค์ประธานพิธีเททอง เมื่อวันที่ ๑๐ มิถุนายน  
๒๕๕๘ สอบถามข้อมูล โทร. ๐ ๓๗๓๐ ๖๑๙๕, ๐๘  
๑๘๓๙ ๒๓๔๕

**น้ำตกกะอาง** อยู่ตำบลศรีกะอาง จากตัวเมืองใช้เส้นทางถนนสุวรรณศรถึงอำเภอบ้านนาเยื้องกับสถานี  
ตำรวจภูธรบ้านนา มีถนนไปน้ำตกกะอางระยะทาง  
๑๑ กิโลเมตร เป็นน้ำตกขนาดเล็กที่ไหลผ่านลาน  
หินกว้างบริเวณใกล้เคียงมีสถานีเพาะชำกล้าไม้ของ  
กรมป่าไม้ บนเนินเขาเป็นที่ประดิษฐานพระพุทธรูป  
ปางมารวิชัย

**วัดศรีกะอาง** อยู่เลขที่ ๙๙ หมู่ที่ ๙ ตำบลศรีกะ  
อางประดิษฐาน “พระสัมพุทธสาวกมุณีโลกนาถ”  
พระพุทธรูปชินราชจำลองที่ใหญ่ที่สุดในประเทศไทย  
สร้างด้วยอิฐถือปูนมีขนาดหน้าตักกว้าง ๑๘ เมตร  
สูง ๓๐ เมตร สร้างอยู่บนยอดเขาสูงจากพื้นดิน  
๑๕๐ เมตร และยังมีพระประธาน “พระพุทธรูปชิต  
มาร (ญสส.)” อยู่ภายในอุโบสถที่สร้างบนยอดเขาริม  
แนวป่าเขาใหญ่ สถาปัตยกรรมแบบสมัยรัชกาลที่ ๓  
โดยได้ต้นแบบจากวัดนางนองกรุงเทพฯ นำมาปรับใช้  
ในการก่อสร้างผสมผสานระหว่างสถาปัตยกรรมแบบ  
ไทย และจีน สอบถามข้อมูล โทร. ๐ ๓๗๓๓ ๑๒๑๗

**โรงเรียนเตรียมทหาร** อยู่เลขที่ ๙ หมู่ที่ ๑๐ ตำบลศรี  
กะอาง เป็นสถาบันการศึกษาสำหรับนักเรียนเพื่อเข้า  
ศึกษาต่อในระดับสัญญาบัตร โรงเรียนเตรียมทหาร  
จึงเป็นศูนย์รวมเบื้องต้นสำหรับนายทหาร นาย

ตำรวจ นอกจากจะเป็นสถาบันทางการศึกษาแล้วยัง  
มีสถานที่ท่องเที่ยวที่น่าสนใจ เช่น พิพิธภัณฑ์  
กลางแจ้ง (ยุทธโศภกรณ์) เช่น เรือหลวงท่าจีน รถถัง  
เครื่องบินลำเลียง เครื่องบินรบพระบรมราชานุ  
สาวรีย์สมเด็จพระนเรศวรมหาราช สมเด็จพระเจ้า  
ตากสินมหาราช และพระบาทสมเด็จพระจุลจอมเกล้า  
เจ้าอยู่หัว นอกจากนี้ยังมีกิจกรรมอื่น ๆ ได้แก่

- กิจกรรมท่องเที่ยวทางทหาร-สัมผัสชีวิตนักเรียน  
เตรียมทหาร ดำรงชีพในป่า เดินป่าเชิงอนุรักษ์  
กระโดดหอสูง ๓๔ ฟุต ปีนหน้าผาจำลอง BB Gun  
ยิงปืนสั้น ปืนยาว

- กิจกรรมทางวิชาการ-ปฐมนิเทศการป้องกันยา  
เสพติด กิจกรรมเสริมสร้างจริยธรรม ดาราศาสตร์  
ฟิสิกส์ศาสตร์ ธรณีวิทยา ค่ายลูกเสือ เนตรนารีและ  
ยุวกาชาด

- กิจกรรมกีฬา-จักรยานท่องเที่ยว จักรยานแรลลี่

- กิจกรรมนันทนาการและวอล์คแรลลี่ กีฬาไทย  
พื้นบ้าน แคมป์ไฟ สันทนาการเพื่อละลายพฤติกรรม  
กิจกรรมฐานทดสอบกำลังใจ บริการนั่งรถไฟเล็ก  
เยี่ยมชม

สถานที่พักภายในโรงเรียนเตรียมทหาร มีบริการห้อง  
จัดเลี้ยง ห้องประชุมสัมมนา และห้องพักจำนวน  
๓๐ ห้อง ราคา ๑,๒๐๐ บาท สอบถามข้อมูล โทร.  
๐ ๓๗๓๐ ๖๖๒๕, ๐ ๒๕๗๒ ๕๔๙๐ [www.afaps.  
ac.th](http://www.afaps.ac.th) (มีบริการรถพ่วงนำชมรอบบริเวณโรงเรียน  
สำหรับผู้พิการ)

## อำเภอปากพลี

**พิพิธภัณฑ์พื้นบ้านไทยพวน วัดฝั่งคลอง** อยู่ตำบล  
เกาะหวาย จัดแบ่งพื้นที่เพื่อนำเสนอเรื่องราววิถี  
วัฒนธรรม ไทยพวน จำนวน 4 เรื่องราว ได้แก่

วิถีชีวิตของไทยพวน ดั้งเดิมทำเกษตรกรรม ไร่ นา สวนผสมปลูกพืช เลี้ยงสัตว์ และโคกระบือไว้ทำนาลักษณะการปลูกบ้านเรือน จะทำกันเป็นคุ่มๆ ในเครือญาติที่ใกล้ชิดกันทุกหมู่บ้านที่วัดวาอารามเป็นศูนย์กลางพบปะทำบุญตามประเพณี เป็นบ้านยกพื้นสูงส่วนประกอบทุกอย่างทำจากวัสดุธรรมชาติ ฝาและพื้นบ้านทำด้วยไม้ไผ่สับปาก โครงสร้างเสาไม้เนื้อแข็งหลังคามุงด้วยหญ้าคา ส่วนใหญ่ทำจากไม้และไม้ไผ่ วัฒนธรรมประเพณี พิธีกรรม มีบายศรีพระ บายศรีสู่ขวัญ สุนทรียะของไทยพวน “การตีกลองทาน” สอบถามข้อมูล โทร. ๐๘ ๖๓๘๐ ๖๕๖๑

**วัดพุมวงฆราวาส** อยู่ห่างจากวัดฝั่งคลอง ๕๐๐ เมตร บนทางหลวงหมายเลข ๓๓ ภายในบริเวณวัดมีสถูปรูปปั้นพระอินทร์ และอาคารพิพิธภัณฑ์ท้องถิ่น จัดแสดงข้าวของเครื่องใช้ที่ชาวบ้านร่วมกันบริจาค และ

มีกลุ่มทอผ้าไหมสังเคราะห์ให้ชมและจำหน่ายทั้งลายไทยพวน ลายผ้าขาวม้า ลายกระแต และอื่นๆ

**น้ำตกวังม่วง** อยู่ตำบลนาหินลาด เป็นน้ำตกขนาดเล็กไหลผ่านแนวหินเป็นระยะๆ ลงมายังอ่างรับน้ำบริเวณโดยรอบเป็นป่าร่มรื่น สามารถเดินขึ้นเขาไปถึงต้นน้ำได้ ระยะทาง ๒ กิโลเมตร ในฤดูฝนเป็นช่วงที่เหมาะสมกับการท่องเที่ยวที่สุด

**การเดินทาง** ใช้ถนนสุวรรณศร ทางหลวงหมายเลข ๓๓ แล้วเลี้ยวซ้ายเข้าทางหลวงหมายเลข ๓๒๘๘ ระยะทาง ๑๖ กิโลเมตร

**อ่างเก็บน้ำวังบอน** อยู่หมู่ที่ ๗ บ้านวังบอน ตำบลนาหินลาด อ่างเก็บน้ำเป็นพื้นที่ในเขตอุทยานแห่งชาติเขาใหญ่ซึ่งยังคงความอุดมสมบูรณ์ มีกิจกรรมด้านการท่องเที่ยว เช่น เดินป่า ดูนก พายเรือแคนู



พิพิธภัณฑ์พื้นบ้านไทยพวน วัดฝั่งคลอง



ศาลเจ้าพ่อองค์รักษ์

ชมความงามของน้ำตกวังบอน เป็นต้น (มีบริการห้อง  
สุขาสำหรับผู้พิการ)

**การเดินทาง** จากตัวเมืองใช้เส้นทางเดียวกับไปน้ำตก  
วังม่วง ระยะทาง ๒๔ กิโลเมตร

**วัดป่าศรีถาวรนิมิต** อยู่หมู่ที่ ๘ บ้านบุงเข้ ตำบล  
หนองแสง บริเวณวัดมีเนื้อที่ ๓๐๐ ไร่อยู่ติดกับเทือก  
เขาใหญ่ ภายในบริเวณวัดมีพื้นที่กว้างขวาง มีสิ่งที่น่าสนใจ  
ได้แก่ เจดีย์หลวง ๓ ชั้น ชั้นที่ ๑ ประดิษฐาน  
พระพุทธรูปปางนาคปรกและหินแกะสลักรูปหลวง  
พ่อสมชาย ชั้นที่ ๒ ประดิษฐานพระแก้วมรกตจำลอง  
และพระพุทธรูปเจ้าหลวงใหญ่องค์ดำ และชั้นที่ ๓  
ประดิษฐานพระบรมสารีริกธาตุ ศาลากระต่ายชม  
จันทร์ ศาลาพิธีกรรม หอระฆัง สวนพุทธอุทยานมณฑล  
ถาวรธรรม บริเวณโดยรอบมีไม้ยืนต้นร่มรื่น และ

เจียบสงบ มีภูมิปฏิบัติธรรมนั้บร้อยหลัง ในบริเวณ  
นี้ยังมีโครงการเมืองสหกรณ์อันเนื่องมาจากพระ  
ราชดำริ มีการทำสวนผักปลอดสารพิษ และนาข้าว  
โดยใช้ระบบเกษตรธรรมชาติวัดนี้อยู่ในความอุปถัมภ์  
ของมูลนิธิถาวรจิตตถาวโรวาศ์มาลัย สอบถามข้อมูล  
โทร. ๐๓๗๖๑ ๖๖๓๕, ๐๘ ๙๗๑๓ ๕๐๗๘ [www.srithavornnimit.com](http://www.srithavornnimit.com)

**การเดินทาง** จากตัวเมืองไปตามทางสายนครนายก-  
ท่าด่าน ทางหลวงหมายเลข ๓๒๓๙ ระยะทาง ๘  
กิโลเมตร มีทางแยกขวาเข้าไปอีก ๖ กิโลเมตร

### อำเภอองค์รักษ์

**วัดประสิทธิเวช** อยู่หมู่ที่ ๑๐ ตำบลบางปลาตก  
เป็นสถานปฏิบัติธรรมสำคัญของจังหวัดนครนายก  
ภายในวัดมีสิ่งเคารพศรัทธา อาทิ สักการะพระบรม



หมู่บ้านไม้ดอกไม้ประดับ คลอง ๑๕ อองครักษ์

สารริกธาตุ ประดิษฐานอยู่ในเจดีย์กลางน้ำ รูปหล่อ หลวงพ่อธา (พระครูศรีธาทานินท์) มณฑปเก่า จัด เก็บเครื่องเงิน เครื่องลายคราม และเครื่องทองเหลือง เก่าจำนวนมาก

**ศาลเจ้าพ่อองครักษ์** อยู่ฝั่งแม่น้ำนครนายก ตำบล สันทรายมูล มีเรื่องเล่าว่าเมื่อพระบาทสมเด็จพระ จุลจอมเกล้าเจ้าอยู่หัวได้เสด็จประพาสจังหวัด ปราจีนบุรีโดยเสด็จผ่านตามแม่น้ำนครนายก และ ได้ประทับแรม ระหว่างนั้นนายทหารราชองครักษ์ ป่วยและเสียชีวิตลงจึงทรงโปรดเกล้าฯ ให้สร้างศาล ขึ้นเป็นอนุสรณ์ มีชื่อเรียกว่า “ศาลเจ้าพ่อองครักษ์” และเป็นชื่อของอำเภอองครักษ์ในเวลาต่อมาบริเวณ หน้าศาลเจ้าพ่อองครักษ์นี้เป็นวังน้ำวนและได้นำ

น้ำบริเวณนี้ไปใช้ในพิธีบรมราชาภิเษกของพระบาท สมเด็จพระปรมินทรมหาภูมิพลอดุลยเดช

**การเดินทาง** จากตัวอำเภอองครักษ์ เลี้ยวซ้ายไปถึง โรงพยาบาลองครักษ์ และเลี้ยวขวาไปอีก ๖๐๐ เมตร จากนั้นเลี้ยวซ้ายข้ามแม่น้ำนครนายก

## กิจกรรมท่องเที่ยว

**ท่องเที่ยวเชิงเกษตร**

**อำเภอเมือง**

**สวนละอองฟ้า** อยู่บ้านหุบถึก ตำบลเขาพระ เป็น แหล่งรวบรวมทุเรียนพันธุ์ดั้งเดิมกว่า ๕๐ พันธุ์ ที่คุณ ลุงชม ไสวรรณตระกุล นำมาจากสวนแถบฝั่งธนบุรี



สวนศรียาหรือสวนลุงไสว

มาปลูกไว้เกือบ ๔๐ ปี และได้ขยายพันธุ์เพิ่มขึ้นจนมีมากกว่า ๑๐๐ สายพันธุ์ สอบถามข้อมูล โทร. ๐๘ ๙๗๔๙ ๑๗๓๕

**สวนศรียาหรือสวนลุงไสว** อยู่ตำบลหินตั้ง เจ้าของสวนนำต้นไม้ธรรมชาติมาทำให้เป็นพันธุ์ไม้แปลก ๆ เช่น ต้นไม้แพนซี ต้นไม้เต็นระบำ ต้นกระเทียม ต้นแมงดา ผลไม้ขวิด เป็นต้น สอบถามข้อมูล โทร. ๐ ๓๗๓๘ ๔๐๙๓, ๐๘ ๖๓๒๐ ๕๓๕๘

### อำเภอบ้านนา

**ศูนย์เรียนรู้ชุมชนบ้านทุ่งกระโปรง** อยู่หมู่ที่ ๑๒ ตำบลป่าชะ แหล่งเรียนรู้ชุมชนต้นแบบเศรษฐกิจพอเพียงและหมู่บ้านเกษตรผักปลอดสารพิษ มีกิจกรรมมากมาย เช่น ชมสวนผัก สวนผลไม้ การแปรรูปผลผลิตทางการเกษตร การทำลูกประคบ นวดแผนไทย การไหว้ผีมีดวง การไหว้ศาลปู่ย่า บ้านรื่นสุช

บ้านดนตรี เกษตรผสมผสาน ฟาร์มผักอินทรีย์กิติ รองรับนักท่องเที่ยวได้ประมาณ ๒,๐๐๐ คนต่อเดือน เวลาเข้าชมต้องนัดหมายก่อน ทั้งนี้ขึ้นอยู่กับช่วงเวลา เช่น ผลไม้มีตามฤดูกาล เป็นต้น สอบถามข้อมูล โทร. ๐๙ ๘๔๖๘ ๕๔๙๙, ๐๙ ๐๗๖๘ ๗๖๐๔

**พ.ฟาร์ม** อยู่เลขที่ ๘ ตำบลเขาเพิ่ม เป็นแหล่งท่องเที่ยวเชิงเกษตร ปลูกเมล่อนแบบปลอดสารพิษนักท่องเที่ยวสามารถเข้าไปเที่ยวชมสวน และเลือกซื้อผลิตภัณฑ์จากเมล่อนได้ ไม่ว่าจะเป็นผลไม้สดหรือผลิตภัณฑ์ที่แปรรูปแล้วจากผลเมล่อน เช่น ซาลาเปาไส้เมล่อน ไอศกรีมเมล่อน ฯลฯ สอบถามข้อมูล โทร. ๐๘ ๓๕๔๓ ๑๘๒๐

**ฟาร์มเห็ดยายฉิม** เป็นศูนย์การเรียนรู้เรื่องเห็ด ๙ สายพันธุ์ ปลอดสารพิษ เช่น สายพันธุ์โคนญี่ปุ่น (ยานางิ) เป้าอ้อ ภูฐาน อังการ์ ฯลฯ พร้อมทั้งจัด

จำหน่าย และสอนการทำก้อนเชื้อ-ดอกเห็ด ทุกสายพันธุ์ สอบถามข้อมูล โทร. ๐๘ ๙๕๐๐ ๓๗๒๘, ๐๘ ๗๐๖๘ ๑๘๙๕

## อำเภอองครักษ์

**หมู่บ้านไม้ดอกไม้ประดับ คลอง 15 องค์กรฯ** ตลอดแนวคลอง ๑๕ เป็นแหล่งเพาะพันธุ์ไม้ดอกไม้ประดับที่ใหญ่ที่สุดในประเทศไทย มีทั้งชนิดที่เพาะชำ ทาบกิ่ง ตัดตาล้อมราก และจัดส่งไปยังแหล่งจำหน่ายทั้งในประเทศ และต่างประเทศ และที่ศูนย์สาธิตการตลาดหมู่ที่ ๑๑ มีวัสดุเพาะชำต้นไม้จำหน่ายในราคาถูก

## การท่องเที่ยวชุมชน

### อำเภอเมืองนครนายก

**ภูเขาร้อย** อยู่เลขที่ ๑๐๔ หมู่ที่ ๑ ตำบลศรีนาวา บนพื้นที่กว่า ๕๐ ไร่ ในบรรยากาศที่ร่มรื่นประกอบไปด้วย พันธุ์ไม้ สวนผลไม้ สัตว์เลี้ยง บ่อปลา บ่อน้ำบาดาล นาข้าว กังหันวิดน้ำ มีสะพานไม้ไผ่ที่ทอดยาวลงไปบนทุ่งนามองเห็นภูเขา และพระอาทิตย์ตก ค่าเข้าชม ๔๐ บาท สามารถนำคูโปงไปแลกเครื่องดื่มได้ การให้บริการตั้งแต่เวลา ๐๘.๐๐-๑๘.๐๐ น

๑. วันศุกร์-เสาร์-อาทิตย์ และวันหยุดนักขัตฤกษ์ เปิดบริการต้อนรับบุคคลทั่วไป

๒. วันจันทร์-พุธ-พฤหัสบดี เปิดให้ส่วนราชการหรือการนัดหมายเข้าชมแบบเป็นหมู่คณะ

๓. ศูนย์การเรียนรู้เพื่อเสริมทักษะชีวิตสำหรับเยาวชนตั้งแต่ อายุ ๖-๑๒ ปี

๔. ศูนย์การเรียนรู้สำหรับบุคคลทั่วไป ภายใต้งานวัด “เกษตรแบบผสมผสานการท่องเที่ยว”

สอบถามข้อมูล โทร. ๐๘ ๑๘๖๘ ๙๘๔๐

**กลุ่มท่องเที่ยวชุมชนบ้านวังรี** อยู่ตำบลเขาพระ กิจกรรมปั่นจักรยานท่องเที่ยวชุมชนริมป่าเขาใหญ่ เรียนรู้วิถีถิ่น ชิมอาหารพื้นบ้าน เดินป่ากลางคืน เก็บหอยหอม จับปู ศึกษาสมุนไพรป่าชุมชน สอบถามข้อมูลได้ที่ คุณฉวีลย์ จำใจ โทร. ๐๘ ๑๔๗๔ ๓๑๘๘, ๐๘ ๙๘๒๕ ๑๕๕๗

**กลุ่มท่องเที่ยวชุมชนบ้านบุ่งเข้ มามือเดียว เที่ยวชุมชนบ้านบุ่งเข้** ตำบลบุ่งเข้ นังรถราง ชมวิถีพื้นบ้านไทยพวน ไหว้พระขอพร เรียนรู้ศาสตร์พระราชผ่านโครงการหลวง “อ่างเก็บน้ำคลองสี่เสียด” เดินสะพานไม้ไผ่ชมทิวทัศน์ป่าเขาแนวเขาใหญ่ สอบถามข้อมูลได้ที่ คุณวิชาญ วัฒนวิเชียร โทร. ๐๘ ๐๗๙๒ ๑๑๒๒

### อำเภอปากพลี

**ศูนย์วัฒนธรรมเฉลิมราชวัดฝั่งคลอง** อยู่ในวัดฝั่งคลอง เลขที่ ๘๔ หมู่ที่ ๔ ตำบลเกาะหวาย ริมทางหลวงหมายเลข ๓๓ เป็นแหล่งเรียนรู้มรดกภูมิปัญญาทางวัฒนธรรมของชุมชนภายในจัดแสดงเพื่อให้เยี่ยมชมและศึกษาเรียนรู้ ชมพิพิธภัณฑ์ฯ แสดงวิถีชีวิต “เสื่อสายเดียว ๒๐๐ ปี” ชมนิทรรศการเฉลิมพระเกียรติพระบาทสมเด็จพระปรมินทรมหาภูมิพลอดุลยเดช และมรดกภูมิปัญญาทางวัฒนธรรมชุมชน รับประทานอาหารพื้นบ้าน “โตกไทยพวน” ชมศิลปะการแสดงพื้นบ้าน ลำพวน ลำตัดพวน รำโขน เป็นต้น ทางพิพิธภัณฑ์ยังจัดจำหน่ายผลิตภัณฑ์ของชุมชน เช่น ไช้เค็มใบเตย ปลาตุสมุนไพรร ข้าวจี และผ้าทอลาวลายไทยพวนอีกด้วย เปิดให้เข้าชมทุกวัน เวลา ๐๙.๐๐-๑๗.๐๐ น. สำหรับการเข้าชมเป็นหมู่คณะควรติดต่อล่วงหน้า สอบถามข้อมูล โทร. ๐ ๓๗๓๙ ๙๘๓๓, ๐๘ ๑๔๕๘ ๘๒๐๐



ล่องแก่งในลำน้ำนครนายก

## การท่องเที่ยวเชิงนิเวศ

**ล่องแก่งในลำน้ำนครนายก** นิยมใช้เรือแคนูและเรือยาง สามารถล่องแก่งได้ตลอดปีจุดเริ่มต้นอยู่ที่บริเวณเชิงสะพานหลังเขื่อนขุนด่านปราการชลเรื่อยมาตามลำน้ำนครนายก ผ่านเกาะแก่งต่าง ๆ (แก่งที่น้ำเชี่ยวที่สุดคือแก่งสามชั้น) มีจุดนำเรือขึ้นฝั่งและออกมายังถนนใหญ่ได้หลายจุด เช่น ที่บ้านดง แก่งสามชั้น วังกุดกา และวังยาว ระยะทางในการล่องแก่งแต่ละช่วง ๒-๗ กิโลเมตร ใช้เวลาในการล่อง ๑-๒ ชั่วโมงผู้ประกอบการได้จัดเตรียมบริการนักท่องเที่ยวเป็นประจำทุกวันบริเวณท่าเรือล่องแก่ง หลังเขื่อนขุนด่านปราการชล สอบถามข้อมูลและสำรองกิจกรรมได้ที่ ชมรมล่องแก่งและผจญภัย นครนายก โทร. ๐๘ ๓๐๗๕ ๘๗๘๐

**จักรยานท่องเที่ยว** ควรเริ่มตั้งแต่เช้ามืดเพราะแต่ละเส้นทางใช้เวลาอย่างน้อย ๒ ชั่วโมง รวมถึงมีเส้นทางที่ผ่านในแหล่งท่องเที่ยวสำคัญเช่น อุทยานวังตะไคร้ น้ำตกนางรอง น้ำตกสาริกา วัดต่าง ๆ เขื่อนขุนด่านปราการชล ศูนย์ภูมิรักษ์ธรรมชาติ สวนเกษตร ศูนย์ผจญภัยเขาหล่น และแหล่งดูนกธรรมชาติหลายจุด สำหรับเส้นทางจักรยานนักท่องเที่ยวสามารถสอบถามได้กับผู้ประกอบการที่ให้เข้าจักรยาน

**กิจกรรมดูเหยี่ยวอพยพ และนกประจำถิ่น @ ดงเหยี่ยวดำทุ่งใหญ่ปากพลี** ณ ทุ่งใหญ่สาธารณประโยชน์ หมู่ที่ ๖ ตำบลท่าเรือ อำเภอปากพลี ตั้งแต่เดือนพฤศจิกายน – มีนาคม ร่วมลุ้นกับฝูงเหยี่ยวยามเช้าที่ออกมาอวดกางปีกอบอุ่นร่างกายพร้อมที่จะขยับขับเคลื่อนเมื่อยล้าก่อนจะออกไปบินสู่ท้องฟ้าออกหาอาหารไกลกว่า ๓๐ กิโลเมตร



ขับรถ ATV

ของแต่ละวันของช่วงเช้า หรือจะชมช่วงเย็นหลังเสร็จสิ้น การหาอาหารของฝูงเหยี่ยว นอกจากเหยี่ยวอพยพแล้ว ในพื้นที่ทุ่งใหญ่สาธารณประโยชน์ ทุ่งใหญ่นอกเขตป่าพลี ยังมีนกประจำถิ่นอีกหลากหลายชนิด สอบถามข้อมูล โทร. ๐๘ ๙๗๕๒ ๖๖๗๓, ๐๘ ๙๔๐๑ ๒๙๘๒, ๐๘ ๖๒๑๙ ๘๐๗๐

### กิจกรรมท่องเที่ยวผจญภัย

มีกิจกรรมผจญภัยไว้รองรับมากมาย อาทิ ขับรถ ATV ปีนีกัน เพนทบอล ไรด์ตัว ปีนผา ฯลฯ สามารถ สอบถามรายละเอียดที่ผู้ประกอบการ ดังนี้

- เพนทบอล นครนายก โทร. ๐๘ ๑๗๒๕ ๑๐๙๙, ๐๘ ๐๗๗๔ ๑๑๒๖

- The Forrest Adventure Activity โทร. ๐๙ ๐๙๘๑ ๐๖๗๕ กิจกรรมปีนีนัน เพนทบอล

- นครนายก ผจญภัย โทร. ๐๘ ๑๖๙๕ ๓๓๕๕ กิจกรรมขับรถโกคาร์ท

- สาริกา แอดเวนเจอร์ พอยท์ โทร.๐๘ ๕๓๗๔ ๒๔๙๖, ๐๘ ๑๒๕๑ ๘๓๑๗ [www.sarikaadventurepoint.com](http://www.sarikaadventurepoint.com)

- สาริกา เอ็กพลอเรอร์ โทร ๐๘ ๑๙๐๙ ๖๑๕๕ ชมวิวที่ศูนย์ผจญภัยเขาหล่น ปีนหน้าผาจำลอง ฯลฯ

- ฟ้าประจัน คลองมะเตือ โทร. ๐๘ ๙๘๐๙ ๐๐๕๗, ๐๘ ๗๘๓๕ ๔๕๙๓ กิจกรรมขับรถ ATV

- RATV ออฟโรด โทร. ๐๘ ๙๖๗๒ ๗๐๖๙ กิจกรรมขับรถ ATV

### ท่องเที่ยวเชิงสุขภาพ

**โรงพยาบาลนครนายก** เปิดให้บริการนวดตัว นวดเท้า และฝังเข็มทุกวันจันทร์ และพฤหัสบดี

**โรงพยาบาลองครักษ์** อยู่เลขที่ ๓๐๐ หมู่ที่ ๑ ตำบลองครักษ์ เปิดให้บริการนวดบำบัด กดจตุรรักษาโรค ประคบสมุนไพรให้คำปรึกษาด้านสุขภาพ และเป็นศูนย์จำหน่ายยาสมุนไพรโดยเภสัชกรปริญญา เปิดให้บริการวันจันทร์-วันเสาร์ เวลา ๐๗.๐๐-๑๖.๐๐ น. และบริการพิเศษ (นอกเวลา) วันจันทร์ พุธ และพฤหัสบดี เวลา ๑๖.๐๐-๒๐.๐๐ น. สอบถามข้อมูล โทร. ๐ ๓๗๓๙ ๑๖๑๘, ๐ ๓๗๓๙ ๑๕๑๐ ต่อ ๓๐๒

**โรงพยาบาลปากพลี และ โรงพยาบาลบ้านนา** เปิดบริการนวดร่างกาย นวดฝ่าเท้า ประคบสมุนไพรจำหน่ายยา และผลิตภัณฑ์สมุนไพรพร้อมให้คำปรึกษาเกี่ยวกับการใช้สมุนไพรโดยเจ้าหน้าที่ที่ผ่าน



เพนที่บอล

การฝึกอบรบจากกระทรวงสาธารณสุข สอบถาม  
ข้อมูล โทร. ๐ ๓๗๓๙ ๙๗๙๓

**วังรีศรียาเขาวังนาเกลือ แอนต์สปา** เลขที่ ๑๔๓ หมู่ที่  
๑๒ ตำบลเขาพระ อำเภอเมือง บริการอบซาวนาด้วย  
เกลือบริสุทธิ์ที่เมา ๑,๐๐๐ องศาเซลเซียส ที่สุดแห่ง  
การบำบัดด้วยวิถีธรรมชาติ และการล้างพิษ สอบถาม  
ข้อมูล โทร. ๐ ๓๗๓๑ ๖๒๕๗-๖๐

### สนามกอล์ฟ

#### อำเภอเมือง

**สนามกอล์ฟโรงเรียนนายร้อย จปร.เขาชะงอก** ตำบล  
พรหมณี โทร. ๐ ๓๗๓๙ ๓๑๕๔, ๐ ๒๒๔๓ ๐๔๔๘,  
๐๘ ๖๑๔๔ ๖๗๗๖

**สนามกอล์ฟรอยัลฮิลล์ ๑๐๐/๓** หมู่ที่ ๒ กิโลเมตรที่ ๑๔  
ถนนสาริกา-นางรอง ตำบลสาริกา โทร. ๐ ๓๗๓๘  
๕๐๙๐-๙๓, ๐๘ ๑๗๖๒ ๘๗๖๒ (๑๘ หลุม )

#### อำเภอองครักษ์

**สนามกอล์ฟคาสคาร์ทัวร์ ๘๗** หมู่ที่ ๒ ถนนลำลูกกา  
คลอง ๑๕ ตำบลชุมพล โทร. ๐ ๓๗๖๑ ๒๓๐๐-๓,  
๐๘ ๗๔๙๓ ๓๘๘๘, ๐๘ ๗๔๙๓ ๓๙๙๙, ๐๙ ๒๓๑๐  
๑๖๖๖, ๐๙ ๒๓๑๐ ๑๗๗๗ ( ๓๖ หลุม )

**สนามกอล์ฟไพรม์ ซิตี กอล์ฟ คลับ ๘๒/๒** หมู่ที่  
๕ ถนนรังสิต-นครนายก กิโลเมตรที่ ๓๗ ตำบลบาง  
ปลากรด โทร. ๐ ๓๗๖๓ ๐๒๓๑, ๐๘ ๙๗๗๑ ๕๓๔๑  
(๑๘ หลุม)



สนามกอล์ฟพรอยด์ฮิลล์

**สนามกอล์ฟพวอเตอร์มิลล์** ๔๔ หมู่ที่ ๒ คลอง ๑๔ ตำบลโพธิ์แท่น โทร. ๐ ๒๕๔๙ ๑๕๕๕-๕๘, ๐๘ ๑๕๘๗ ๙๙๗๑

**สนามกอล์ฟอาทิตยา กอล์ฟ แอนด์ รีสอร์ท** ๑๖ หมู่ที่ ๑๐ คลอง ๑๔ กิโลเมตรที่ ๙ ถนนรังสิต-องครักษ์ โทร. ๐๘ ๑๗๒๐ ๘๒๐๓, ๐ ๒๕๔๙ ๒๒๔๔ - ๕ [www.artitaya.com](http://www.artitaya.com) (๑๘ หลุม )

## เทศกาลงานประเพณี

**งานมะยมขิดมะปรางหวานและของดีนครนายก** จัดขึ้นระหว่างเดือนกุมภาพันธ์-มีนาคมของทุกปีบริเวณหน้าศาลากลางจังหวัดจำหน่ายมะยมขิด มะปรางหวาน ผลผลิตทางการเกษตร และสินค้าหัตถกรรมในงานมีการประกวดขบวนแห่ และประกวดพืชผลทางการเกษตร

**งานไม้ดอกไม้ประดับและของดีองครักษ์** จัดในเดือนกุมภาพันธ์ของทุกปี บริเวณหมู่บ้านไม้ดอกไม้ประดับ คลอง ๑๕ ตำบลบางปลากรด อำเภอองครักษ์ ภายในงานมีการประกวดไม้ดอกไม้ประดับ และประกวดการจัดสวนหย่อม

**งานเทศกาลบุญข้าวจี่ไทยพวนนครนายก** จัดในเดือนกุมภาพันธ์ของทุกปี ที่ศูนย์วัฒนธรรมเฉลิมราช วัดฝั่งคลอง ตำบลเกาะหวาย อำเภอปากพลี ภายในงานชมการแสดงจันทลีลา แสงเสียงและสื่อผสม เรื่อง “เล่าขานประเพณี งานบุญข้าวจี่ วิถีไทยพวนนครนายก” งานพาแลง (รับประทานอาหารเย็น โตกไทยพวน) พิธีทำบุญข้าวจี่ตามประเพณีไทยพวนจำหน่ายสินค้าชุมชน ฯลฯ

**งานประเพณีสงกรานต์วัดฝั่งคลอง** จัดภายในวัดฝั่งคลอง อำเภอปากพลี มีกิจกรรมที่น่าสนใจ เช่น ทำบุญตักบาตร ปล่อยนก ปล่อยปลา สรงน้ำพระ และรดน้ำ

ดำหัวผู้สูงอายุ ก่อพระเจดีย์ทราย พิธีสูดเสื่อสูดผ้า พิธีเปรตพลี พิธีบายศรีสู่ขวัญการแสดงทางวัฒนธรรมของชาวไทยพวน

**งานวันเกษตรกรและของดีจังหวัดนครนายก** ช่วงเดือนกรกฎาคมของทุกปี บริเวณลานอเนกประสงค์ข้างห้างสรรพสินค้าโลตัส สาขานครนายก ภายในงานมีการออกร้านจำหน่ายผลิตผลทางการเกษตรและผลิตภัณฑ์กลุ่มวิสาหกิจชุมชน และการแสดงนิทรรศการของหน่วยงานสังกัดกระทรวงเกษตรและสหกรณ์

**งานประเพณีสารทไทยและแข่งเรือยาว** ประมาณช่วงเดือนกันยายนของทุกปี ณ บริเวณวัดทิวลึงสรสรค์ อำเภอองครักษ์ ชมการแข่งขันเรือยาวประเภทต่างๆ การประกวดกวนกระยาสารท ชมมหรสพ ดนตรีและการแสดง

**งานประเพณีตักบาตรเทโวโรหณะ** จัดขึ้นในช่วงแรม ๑ ค่ำ เดือน ๑๑ หรือตรงกับวันออกพรรษาของทุกปี จะมีพระสงฆ์จำนวน ๑๐๙ รูป มารับบิณฑบาตโดยเดินลงมาจากมณฑปวัดเขานางบวช อำเภอเมืองนครนายก

**การแข่งขันเดิน-วิ่งเขาชะงอกชูเปอร์ฮาล์ฟมาราธอน** ซึ่งถ้วยพระราชทานจากสมเด็จพระเทพรัตนราชสุดาฯ สยามบรมราชกุมารี จัดช่วงเดือนพฤศจิกายนของทุกปี ภายในโรงเรียนนายร้อยพระจุลจอมเกล้า ได้แก่ ชูเปอร์ฮาล์ฟมาราธอน ๓๒ กิโลเมตร ชูเปอร์มินิมาราธอน ๑๖ กิโลเมตร และมินิมาราธอน ๑๐ กิโลเมตร

### สินค้าพื้นเมือง

**ผลิตภัณฑ์จากไม้ไผ่-ไม้เก่า** แหล่งผลิตอยู่ที่ตำบลสาริกา อำเภอเมือง ได้แก่ เหย้าไม้ไผ่แกะสลักแก่นไม้

ทำเป็นเครื่องใช้ต่าง ๆ มีจำหน่ายบริเวณน้ำตกสาริกาน้ำตกนางรอง และน้ำตกวังตะไคร้

**ผลิตภัณฑ์จากไม้มะม่วง** แหล่งผลิตอยู่ที่ตำบลทรายมูล อำเภอองครักษ์ และอำเภอบ้านนา แกะสลักเป็นเครื่องใช้ เช่น แจกัน เจึงเทียน ขาม ถาด เป็นต้น

**ผ้าทอมือ** มีแหล่งผลิต และจำหน่ายอยู่ที่วัดฝิ่งคลองและวัดปทุมวงษาवास ตำบลเกาะหวาย อำเภอปากพลี ทอเป็นลวดลายต่าง ๆ มีสีสันทสวยงาม โทร. ๐ ๓๗/๓๙ ๙๘๓๓, ๐ ๓๗/๓๙ ๙๑๔๔, ๐๘ ๑๔๕๘ ๘๒๐๐

**ไข่เค็มสูตรใบเตยหอม** ปลาตุสมุนไพโร ข้าวจี และผ้าทอลวดลายไทยพวน แหล่งผลิต และจำหน่ายอยู่ที่วัดฝิ่งคลอง ตำบลเกาะหวาย อำเภอปากพลี

**ขนมเปี๊ยะ** แหล่งผลิตอยู่ที่ตลาดบ้านนา อำเภอบ้านนา เป็นขนมเปี๊ยะ“เชลล์ชวนชิม” หาซื้อได้ตามร้านค้าในจังหวัดนครนายก

**ขนมกุยช่ายบ้านนา** อยู่ที่ตลาดสดบ้านนา อำเภอบ้านนา มีหลายร้านให้เลือกซื้อ ลักษณะเด่น คือ แป้งบาง น้ำจิ้มสูตรเฉพาะ รสเด็ด มีไส้หลากหลาย เช่น ไส้กุยช่าย ไส้เผือก ไส้มันแกว ไส้หน่อไม้ ให้เลือกซื้อ

**มะยงชิด มะปรางหวาน** ผลใหญ่ เมล็ดเล็ก เนื้อแข็ง รสชาติอร่อย หวานกรอบ ผลผลิตจะออกในเดือนกุมภาพันธ์-มีนาคม

**ผลไม้แช่อิ่ม** ได้แก่ มะเฟือง มะดัน มะขาม มะม่วง มะนาว มะกรูด กระท้อน เป็นต้น มีวางขายอยู่ในบริเวณทางแยกบ้านใหญ่ อำเภอเมือง หรือที่กลุ่มแม่บ้านบ้านดงโชคดี ที่บ้านดง ตำบลสาริกา อำเภอเมือง

## ร้านจำหน่ายสินค้าที่ระลึก

### อำเภอเมืองนครนายก

**พิชชาภัทร์** อยู่ในบ้มี พี.ที. ตรงข้ามวิทยาลัยเทคนิค นครนายก โทร. ๐๙ ๗๑๑๐ ๔๒๕๖ เปิด ๑๐.๐๐-๑๙.๐๐น. (ใส่กรอกเยอร์มัน เบเกอร์ สลัดผักปลอดสารพิษ ผลไม้แช่อิ่ม ขนมไทย กุยช่ายบ้านนา ปลาจ๋า ปลาส้มไร่ก้าง)

**กลุ่มแม่บ้านสตรี สันคูเมือง** ๔๙ หมู่ที่ ๑๐ ตำบลงละคร โทร. ๐๘ ๑๘๖๑ ๔๐๔๓ (ผลไม้พื้นบ้านแปรรูป)

**สวนศรีทอง** อยู่ตำบลหินตั้ง บนถนนหมายเลข ๓๐๔๙ ร้านขายของฝาก-ของที่ระลึก มะยงชิดลอยแก้ว กระถ่อนลอยแก้ว ฯลฯ โทร. ๐๙ ๔๕๖๙ ๕๔๖๔

**แกะสลักไม้ไผ่โฮมสเตย์** ๒๐/๑ หมู่ที่ ๓ ตำบลหินตั้ง โทร. ๐ ๓๗๓๘ ๕๐๓๘, ๐๘ ๑๕๕๒ ๕๑๑๘

**ลายไม้ไผ่** ๔๕/๑ หมู่ที่ ๑ ตำบลสาริกา โทร. ๐๘ ๖๑๔๓ ๔๒๓๑, ๐ ๓๗๓๘ ๕๒๔๘

**ร้านแปลก** ๒๐/๑ หมู่ที่ ๓ ตำบลหินตั้ง โทร. ๐ ๓๗๓๘ ๕๐๓๘, ๐๘ ๑๕๕๒ ๕๑๑๘ (ผลิตภัณฑ์จากไม้ไผ่)

**สมาคมแม่บ้านทหารบก** สาขาโรงเรียนนายร้อย พระจุลจอมเกล้า อยู่ใน รร.จปร. ขายสินค้าของฝากและของที่ระลึกเกี่ยวกับทหาร นอกจากนี้ ยังมีสินค้าชุมชนวางจำหน่ายร่วมด้วย

**ตลาดโรงเกลือ** อยู่ด้านหน้าทางเข้าวัดพรหมณี ถนนหมายเลข ๓๐๔๙ เลือกซื้อสินค้ามือ ๑มือ ๒ และของฝากจากจังหวัดนครนายก

### อำเภอบ้านนา

**กลุ่มประดิษฐ์บ้านเรือนไทยจำลอง** ๔๓๒ หมู่ที่ ๘ ตำบลบ้านพริก โทร ๐ ๓๗๓๖ ๘๑๖๕

**ขนมเปียะแต่เลี้ยงฮั่ว** โทร. ๐ ๓๗๓๘ ๑๑๓๓, ๐ ๓๗๓๘ ๒๓๓๙ เปิดทุกวัน เวลา ๐๗.๐๐-๑๘.๐๐ น.

**ศูนย์จำหน่ายสินค้า OTOP** โทร. ๐ ๓๗๓๓ ๑๓๕๒, ๐๘ ๑๘๑๐ ๙๑๑๓

**บริษัท ศรีเอทีฟเวิลต์วายุวู้ด จำกัด** ๑๑๔ หมู่ที่ ๑๐ โทร. ๐ ๓๗๓๙ ๑๗๐๖-๗ (แกะสลักไม้มะม่วง)

### อำเภอองครักษ์

**เจริญศรีของฝาก** ๘/๑ หมู่ที่ ๖ ตำบลทรายมูล โทร. ๐ ๓๗๓๙ ๒๐๑๒ - ๓ (จำหน่ายสินค้าทั่วไปและสินค้า OTOP)

### อำเภอปากพลี

**กลุ่มอนุรักษ์ขนมไทยโบราณ** ๒๓ ใหม่ หมู่ที่ ๔ ตำบลเกาะหวาย จำหน่ายขนมข้าวกระยาคุ ซึ่งป็นขนมพื้นถิ่นของจังหวัดนครนายก สอบถามข้อมูลได้ที่ นางหนู ทองแก้ว โทร. ๐ ๓๗๓๙ ๘๑๘๖

**ขนมหวานป่าแจ้วแห้ว** ทำขนมไทยหลากหลายชนิดและขนมข้าวกระยาคุ ซึ่งเป็นขนมถิ่นของจังหวัดนครนายก หอมกลิ่นใบเตย และน้ำนมข้าว โทร. ๐๘ ๑๓๐๕ ๘๘๐๓

## ตัวอย่างรายการนำเที่ยว

### รายการแนะนำที่ ๑ (เที่ยววันเดียว)

- ออกเดินทางจาก กรุงเทพฯ ใช้เส้นทางรังสิต - นครนายก
- เดินทางไปชม “เขื่อนขุนด่านปราการชล” นั้รถรางชมความงามและบรรยากาศบนสันเขื่อน ซึ่งเป็นเขื่อนคอนกรีตอัดบดที่ยาวที่สุดในประเทศไทย
- เยี่ยมชมพร้อมทำกิจกรรมเรียนรู้ถึงการใช้ทรัพยากรอย่างรู้คุณค่า แนวคิดเกษตรทฤษฎีใหม่ ที่ “ศูนย์ภูมิรักษ์ธรรมชาติ”

- รับประทานอาหารกลางวัน
- เล่นกิจกรรมผจญภัย อาทิ ขับรถ ATV ยิงปืน BB Gun ปืนผา โยนตัว หรือ กิจกรรมล่องแก่งลำน้ำนครนายก ฯลฯ
- ชมแหล่งท่องเที่ยวตามเส้นทาง นครนายก – น้ำตกวังตะไคร้ – นางรอง – สาริกา (ปริมาณน้ำตกขึ้นอยู่กับสภาพอากาศ)
- เดินทางไปยัง “ตลาดไม้ดอกไม้ประดับ คลองที่ ๑๕” อำเภอองครักษ์
- เดินทางกลับ กรุงเทพฯ

## รายการแนะนำที่ ๒ (๒ วัน ๑ คืน)

### วันที่ ๑

- ออกเดินทางจาก กรุงเทพฯ ใช้เส้นทางรังสิต – นครนายก
- เดินทางไปชมความงามตามธรรมชาติของ อุโมงค์ไม้ไผ่ วัดจุฬารามณ์วนาราม ที่อำเภอบ้านนา หรือ เดินทางไปชมพิพิธภัณฑ์ทางทหาร พร้อมเล่นกิจกรรมผจญภัย ที่ รร.จปร. พร้อมสักการะศาลเจ้าพ่อขุนด่าน
- รับประทานอาหารกลางวัน
- ชมแหล่งท่องเที่ยวตามเส้นทาง นครนายก – น้ำตกวังตะไคร้ – นางรอง – สาริกา ( ปริมาณน้ำตกขึ้นอยู่กับสภาพอากาศ)
- เล่นกิจกรรมผจญภัย อาทิ ขับรถ ATV ยิงปืน BB Gun ปืนผา โยนตัว หรือ กิจกรรมล่องแก่งลำน้ำนครนายก ฯลฯ
- เดินทางเข้าที่พัก

### วันที่ ๒

- ออกเดินทางจากที่พัก
- เดินทางไปชม “เขื่อนขุนด่านปราการชล” นั้รงตรงชมความงาม และบรรยายภาคสน

สันเขื่อน ซึ่งเป็นเขื่อนคอนกรีตอัดบดที่ยาวที่สุดในประเทศไทย

- แวะสักการะ และชมอุทยานพระพิฆเนศปางประทานพรที่ใหญ่ที่สุดในประเทศไทย วัดคีรีวัน วัดพรหมณี
- แวะซื้อของฝากและสินค้ามือสอง “ตลาดโรงเกลือ”
- รับประทานอาหารกลางวัน
- แวะไปสักการะ “พุทธสถานจีตึกลิ้ม” เทพเจ้าแห่งโชคลาภไฉ่ซิ้งเอี้ย ปางเศรษฐีชัยมงคล (ปางมหาราช) ตำบลศรีจุฬา
- เดินทางไปยัง “ตลาดไม้ดอกไม้ประดับ คลองที่ ๑๕” อำเภอองครักษ์
- เดินทางกลับ กรุงเทพฯ

## ข้อเสนอแนะในการท่องเที่ยว

- ศึกษาและสอบถามรายละเอียดข้อมูลเกี่ยวกับสถานที่ท่องเที่ยวแต่ละประเภทก่อนการเดินทาง
- การท่องเที่ยวแหล่งท่องเที่ยวทางธรรมชาติ ควรศึกษาฤดูกาลและช่วงเวลาที่เหมาะสมในการเดินทาง และเพื่อจัดเตรียมอุปกรณ์สำหรับการท่องเที่ยวได้ถูกต้อง
- ร่วมกันรักษาทรัพยากรทางการท่องเที่ยว เพื่อให้เป็นการท่องเที่ยวที่ยั่งยืนสืบต่อคนรุ่นต่อไป
- ไม่ประพฤติปฏิบัติขัดต่อวิถีชีวิตและประเพณีนิยมของคนในท้องถิ่น
- การแต่งกายที่เหมาะสมสำหรับการท่องเที่ยวแต่ละสถานที่ เช่น ศาสนสถานต่าง ๆ ควรแต่งกายสุภาพ
- ในการเดินทางไม่ควรประมาท และต้องคำนึงถึงความปลอดภัย
- ปฏิบัติตามระเบียบ ข้อกำหนด และคำแนะนำของเจ้าหน้าที่ ในสถานที่ท่องเที่ยวอย่างเคร่งครัด







ไป จ. สระบุรี  
To Saraburi

ไป น. ต. นามตอง  
To Namtok Nang Rong

ไป บ้านพาดาน  
To Ban Tha Dan

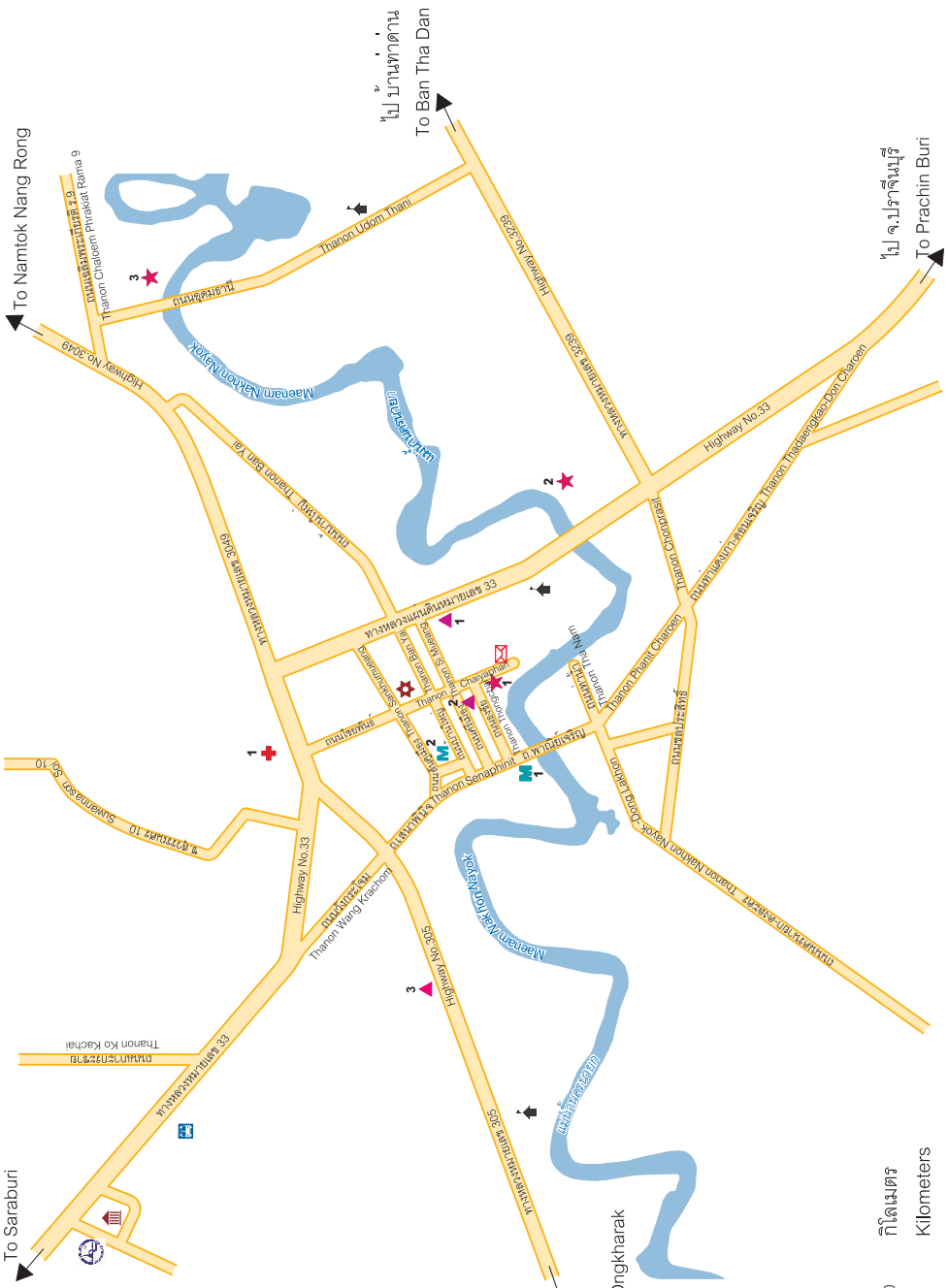
.3 .15 0 กิโลเมตร



Kilometers





ไป อ. องครักษ์  
To Amphoe Ongkharak

ไป จ. ปราจีนบุรี  
To Prachin Buri










# แผนที่ตัวเมืองนครนายก

## NAKHON NAYOK CITY MAP

	<b>โรงพยาบาล</b> Hospital
1	โรงพยาบาลนครนายก Nakhon Nayok Hospital
	<b>สถานที่สำคัญ</b> Places
1	ที่ว่าการอำเภอเมืองนครนายก
	Amphoe Mueang Nakhon Nayok Office
2	ศาลจังหวัดนครนายก Nakhon Nayok Law Court
3	วิทยาลัยเทคนิคนครนายก Nakhon Nayok Technical College
	<b>ตลาด</b> Market
1	ตลาดสดเทศบาล Theisaban Market
2	ตลาดสด Market
	<b>สถานที่ท่องเที่ยว</b> Tourist Attraction
1	ศาลหลักเมือง City Pillar Shrine
2	หลวงพ่อโตเย็นนคร (วัดบุญนาครัถกิตติาราม)
	Luang Pho Sian Nakhon (Wat Bun Nak Rakkhitaram)
3	วัดใหญ่ทักษิณาราม Wat Yai Thakkhinaram

### สัญลักษณ์

	โรงเรียน	School
	สถานีขนส่ง	Bus Terminal
	สถานีตำรวจ	Police Station
	สำนักงาน ททท.	Tourism Authority of Thailand
	ไปรษณีย์	Post Office
	ถนน	Road
	แหล่งน้ำ, แม่น้ำ	Stream, River



# แผนที่ท่องเที่ยวจังหวัดนครนายก

## NAKHON NAYOK TOURIST MAP

### สถานที่ท่องเที่ยว Tourist Attraction

- หมู่บ้านไม้ดอกไม้ประดับ Plant Market
- ศาลเจ้าพ่อองค์รักษ์ Shrine of God Ongkarak
- น้ำตกกระอาง Namtok Ke-ang
- โรงเรียนนายร้อยพระจุลจอมเกล้า Chulachomklat Royal Military Academy
- อ่างเก็บน้ำทรายทอง Sai Thong Reservoir
- อ่างเก็บน้ำห้วยปือหรือ Huai Prue Reservoir
- สวนละอองฟ้า La Ong Fa Farm
- น้ำตกลานรักหรือน้ำตกตาดหินกอง
- Namtok Lan Rak or Namtok Tad Hin Kong
- น้ำตกสาริกา Namtok Sarika
- น้ำตกนางรอง Namtok Nang Rong
- พระบรมรูปรัชกาลที่ 8 (วัดนางรอง)
- Statue of King Rama VIII (Wat Nang Rong)
- วังตะไคร้ Wang Takhrai
- เขื่อนขุนด่านปราการชล Khuean Khun Dan Prakanchon
- ศูนย์ภูมิรักษ์ธรรมชาติ Phumirak Thammachad Centre
- สวนศรีया Si Ya Farm
- พระแก้วมรกตองค์จำลอง (วัดศรีรัตน)

The Replica of the Emerald Buddha (Wat Khirivan)

- รอยพระพุทธบาทจำลองเขานางบวช
- Buddha Footprint on Khao Nang Buat
- อนุสรณ์สถานกองพลทหารญี่ปุ่นที่ 37 (วัดพราหมณี)
- Memorial of the Japanese 37th Army Division (Wat Phrammani)
- วัดใหญ่ทักษิณาราม Wat Yai Thakkinaram
- ศาลหลักเมือง City Pillar Shrine
- หลวงพ่อศิโยนคร (วัดบุญนาครักขิตาราม)
- Luang Pho Sian Nakhon (Wat Bumak Rakkhitaram)
- เมืองโบราณดงละคร Dong Lakhon Ancient Town
- พุทธสถานสุเต็กลิ้ม Gee Tek Lim Shrine
- น้ำตกเหวนรก Namtok Heo Narok
- น้ำตกวังมวง Namtok Wang Muang
- วัดป่าศรีถาวรนิมิต Wat Pa Si Thavonimit
- อ่างเก็บน้ำวังบอน Wang Bon Reservoir
- พิพิธภัณฑ์บ้านไทยพวน (วัดฝั่งคลอง)
- Thai Phuan Folk Museum (Wat Fang Khlong)
- อุทยานพระพิฆเนศ Ganesha Park
- วัดนางรอง Wat Nang Rong

## หมายเลขโทรศัพท์สำคัญ

ประชาสัมพันธ์จังหวัดนครนายก

โทร. ๐ ๓๗๓๓ ๓๖๑๕

สำนักงานจังหวัดนครนายก

โทร. ๐ ๓๗๓๓ ๑๒๗๓ , ๐ ๓๗๓๓ ๔๕๗๕

ที่ว่าการอำเภอเมืองนครนายก

โทร. ๐ ๓๗๓๓ ๑๒๗๐

เทศบาลเมืองนครนายก

โทร. ๐ ๓๗๓๓ ๑๐๙๗

สถานีเดินรถโดยสารประจำทาง

โทร. ๐ ๓๗๓๓ ๑๙๓๒

โรงพยาบาลนครนายก

โทร. ๐ ๓๗๓๓ ๑๑๕๑

สถานีตำรวจภูธรอำเภอเมืองนครนายก

โทร. ๐ ๓๗๓๓ ๑๒๘๕ , ๐ ๓๗๓๓ ๓๕๕๐

สถานีตำรวจภูธรอำเภอบ้านนา

โทร. ๐ ๓๗๓๘ ๒๐๑๓

สถานีตำรวจภูธรอำเภอปากพลี

โทร. ๐ ๓๗๓๙ ๙๖๐๐

สถานีตำรวจภูธรอำเภอองครักษ์

โทร. ๐ ๓๗๓๙ ๑๓๐๑

ตำรวจทางหลวง

โทร. ๑๑๙๓

ตำรวจท่องเที่ยว

โทร. ๑๑๕๕

## ศูนย์บริการข่าวสารท่องเที่ยว ททท.

### การท่องเที่ยวแห่งประเทศไทย สำนักงานใหญ่

๑๖๐๐ ถนนเพชรบุรี แขวงมักกะสัน เขตราชเทวี กรุงเทพฯ ๑๐๔๐๐

โทร. ๑๖๗๒

โทรสาร ๐ ๒๒๕๓ ๗๔๔๐

[www.tourismthailand.org](http://www.tourismthailand.org)

อีเมล [info@tat.or.th](mailto:info@tat.or.th)

เปิดบริการทุกวัน เวลา ๐๘.๓๐ - ๑๖.๓๐ น.

### กระทรวงการท่องเที่ยวและกีฬา

ศูนย์บริการข่าวสารท่องเที่ยว ททท. ชั้น ๑

๔ ถนนราชดำเนินนอก เขตป้อมปราบศัตรูพ่าย กรุงเทพฯ ๑๐๑๐๐

โทร. ๐ ๒๒๘๓ ๑๕๕๖

เปิดบริการทุกวัน เวลา ๐๘.๓๐-๑๖.๓๐ น.

### ท่าอากาศยานสุวรรณภูมิ

อาคารผู้โดยสารฝั่งขาเข้าในประเทศ ชั้น ๒ ประตู ๓

โทร. ๐ ๒๑๓๔ ๐๐๔๐

เปิดบริการ ๒๔ ชั่วโมง

### ททท. สำนักงานนครนายก

๑๘๒/๘๘ หมู่ที่ ๑ ถนนสุวรรณศร ตำบลท่าช้าง

อำเภอเมืองนครนายก จังหวัดนครนายก ๒๖๐๐๐

โทร. ๐ ๓๗๒๑ ๒๒๘๒, ๐ ๓๗๓๑ ๒๒๘๔

โทรสาร ๐ ๓๗๓๑ ๒๒๘๖

อีเมล [tatnayok@tat.or.th](mailto:tatnayok@tat.or.th)

พื้นที่ความรับผิดชอบ : นครนายก ปราจีนบุรี สระแก้ว

ปรับปรุงข้อมูล

มีนาคม ๒๕๖๒



เขื่อนขุนด่านปราการชล



ข้อมูล : ททท. สำนักงานนครนายก  
กองข่าวสารท่องเที่ยว (โทร. ๐ ๒๒๕๐ ๕๕๐๐ ต่อ ๒๑๔๐ - ๖)  
ออกแบบและจัดพิมพ์ : กองข่าวสารท่องเที่ยว ฝ่ายบริการการตลาด  
ข้อมูลรายละเอียดที่ระบุในเอกสารนี้อาจมีการเปลี่ยนแปลงได้  
ลิขสิทธิ์ของการท่องเที่ยวแห่งประเทศไทย  
มีนาคม ๒๕๖๒  
ห้ามจำหน่าย



www.tourismthailand.org

  
เพื่อนร่วมทาง

บริการ ๒๔ ชั่วโมง  
อีเมล info@tat.or.th  
www.tourismthailand.org