



พระราชกฤษฎีกา

กำหนดบริเวณที่ดินป่าชัษคราม และป่าวัดประดู่

ในท้องที่ตำบลท่าอุแท ตำบลคลองสระ อำเภอกาญจนดิษฐ์ จังหวัดสุราษฎร์ธานี
และป่ายางโพรง และป่าเขาใหญ่ ในท้องที่ตำบลสี่ขีด ตำบลเขาน้อย
อำเภอสิชล จังหวัดนครศรีธรรมราช

ให้เป็นอุทยานแห่งชาติ

พ.ศ. ๒๕๕๒

ภูมิพลอดุลยเดช ป.ร.

ให้ไว้ ณ วันที่ ๘ มิถุนายน พ.ศ. ๒๕๕๒

เป็นปีที่ ๕๔ ในรัชกาลปัจจุบัน

พระบาทสมเด็จพระปรมินทรมหาภูมิพลอดุลยเดช มีพระบรมราชโองการโปรดเกล้าฯ ให้
ประกาศว่า

โดยที่เป็นการสมควรกำหนดบริเวณที่ดินป่าชัษคราม และป่าวัดประดู่ ในท้องที่ตำบลท่าอุแท
ตำบลคลองสระ อำเภอกาญจนดิษฐ์ จังหวัดสุราษฎร์ธานี และป่ายางโพรง และป่าเขาใหญ่ ในท้องที่
ตำบลสี่ขีด ตำบลเขาน้อย อำเภอสิชล จังหวัดนครศรีธรรมราช ให้เป็นอุทยานแห่งชาติ

อาศัยอำนาจตามความในมาตรา ๒๒๑ ของรัฐธรรมนูญแห่งราชอาณาจักรไทย และมาตรา ๖
วรรคหนึ่ง แห่งพระราชบัญญัติอุทยานแห่งชาติ พ.ศ. ๒๕๐๔ จึงทรงพระกรุณาโปรดเกล้าฯ ให้ตรา
พระราชกฤษฎีกาขึ้นไว้ ดังต่อไปนี้

มาตรา ๑ พระราชกฤษฎีกานี้เรียกว่า “พระราชกฤษฎีกากำหนดบริเวณที่ดินป่าชัษคราม
และป่าวัดประดู่ ในท้องที่ตำบลท่าอุแท ตำบลคลองสระ อำเภอกาญจนดิษฐ์ จังหวัดสุราษฎร์ธานี

และป่ายางโพรง และป่าเขาใหญ่ ในท้องที่ตำบลสี่ขีด ตำบลเขาน้อย อำเภอสิชล จังหวัดนครศรีธรรมราช ให้เป็นอุทยานแห่งชาติ พ.ศ. ๒๕๕๒”

มาตรา ๒ พระราชกฤษฎีกานี้ให้ใช้บังคับตั้งแต่วันถัดจากวันประกาศในราชกิจจานุเบกษา เป็นต้นไป

มาตรา ๓ ให้บริเวณที่ดินป่าชัฏคราม และป่าวัดประดู่ ในท้องที่ตำบลท่าอุแท ตำบลคลองสระ อำเภอกาญจนดิษฐ์ จังหวัดสุราษฎร์ธานี และป่ายางโพรง และป่าเขาใหญ่ ในท้องที่ตำบลสี่ขีด ตำบลเขาน้อย อำเภอสิชล จังหวัดนครศรีธรรมราช ภายในแนวเขตตามแผนที่ท้ายพระราชกฤษฎีกานี้ เป็นอุทยานแห่งชาติ

มาตรา ๔ ให้รัฐมนตรีว่าการกระทรวงเกษตรและสหกรณ์รักษาการตามพระราชกฤษฎีกานี้

ผู้รับสนองพระบรมราชโองการ

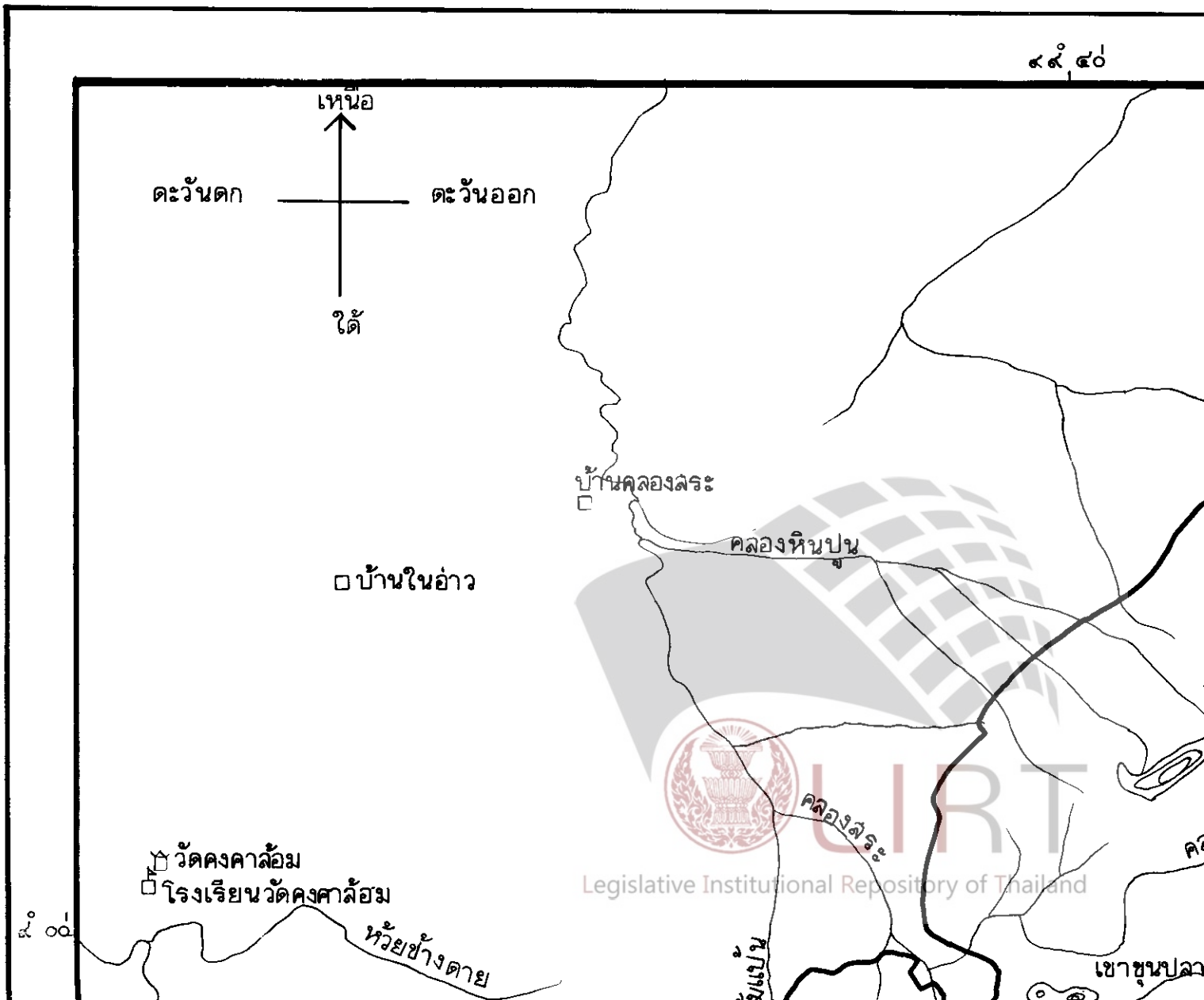
ชวน หลีกภัย

นายกรัฐมนตรี

กำหนดบ
ในท้องที่ตำบลท่าอุแท ต
และป่ายางโพรง และป่า

เนื้อที่ประมาณ ๑๐

เมตร ๑



แผนที่ท้ายพระราชกฤษฎีกา

บริเวณที่ดินป่าชัยคราม และป่าวัดประดู่

ตำบลคลองสระ อำเภอกาญจนดิษฐ์ จังหวัดสุราษฎร์ธานี

ขนาดใหญ่ ในท้องที่ตำบลลิซิด ตำบลเขาน้อย อำเภอลิซล

จังหวัดนครศรีธรรมราช

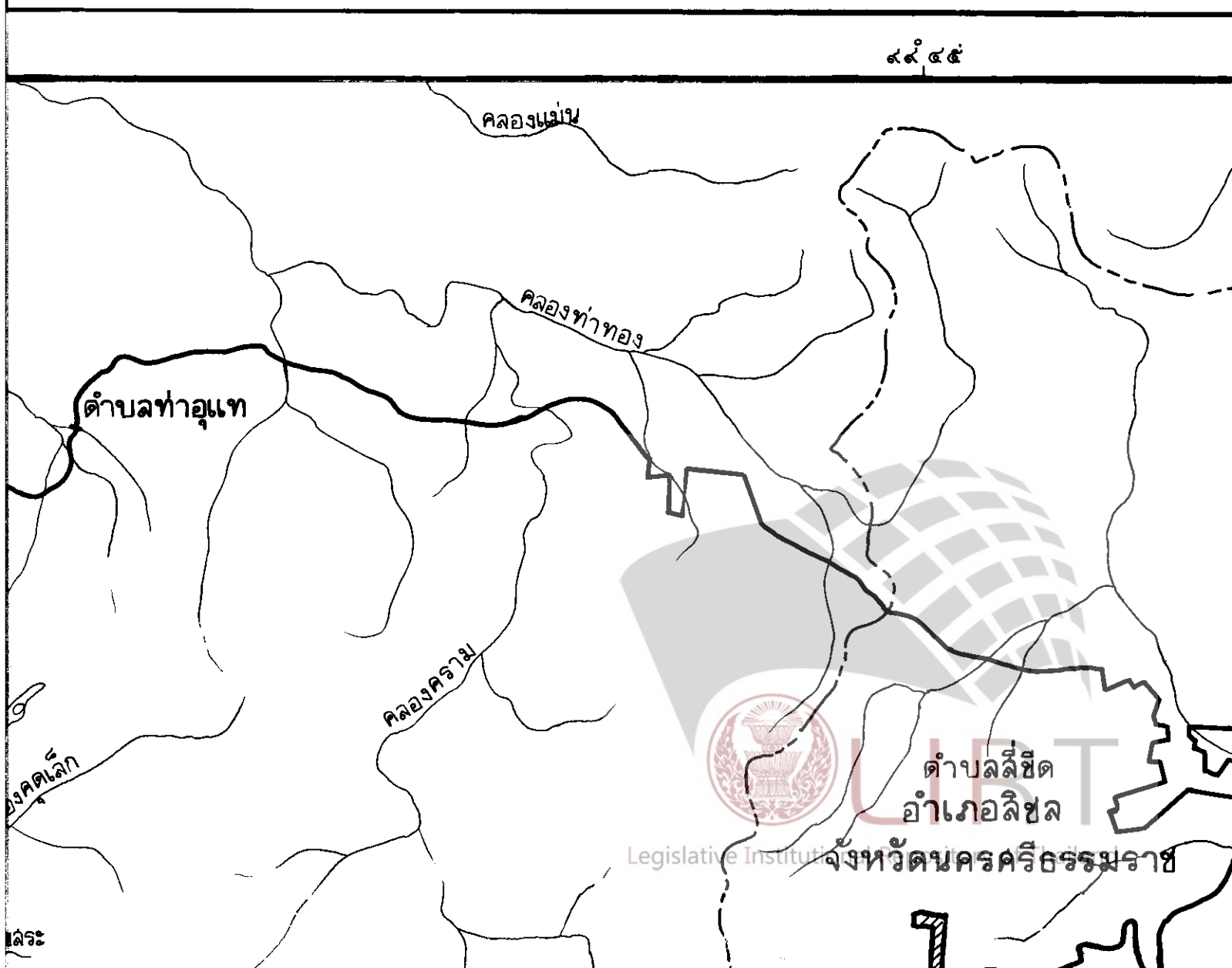
ให้เป็นอุทยานแห่งชาติ

พ.ศ. ๒๕๔๒

๕ ตารางกิโลเมตร หรือประมาณ ๔๐,๖๒๕ ไร่

มาตราส่วน ๑: ๕๐,๐๐๐

๐ ๕๐๐ ๐ ๑ ๒ ๓ กิโลเมตร



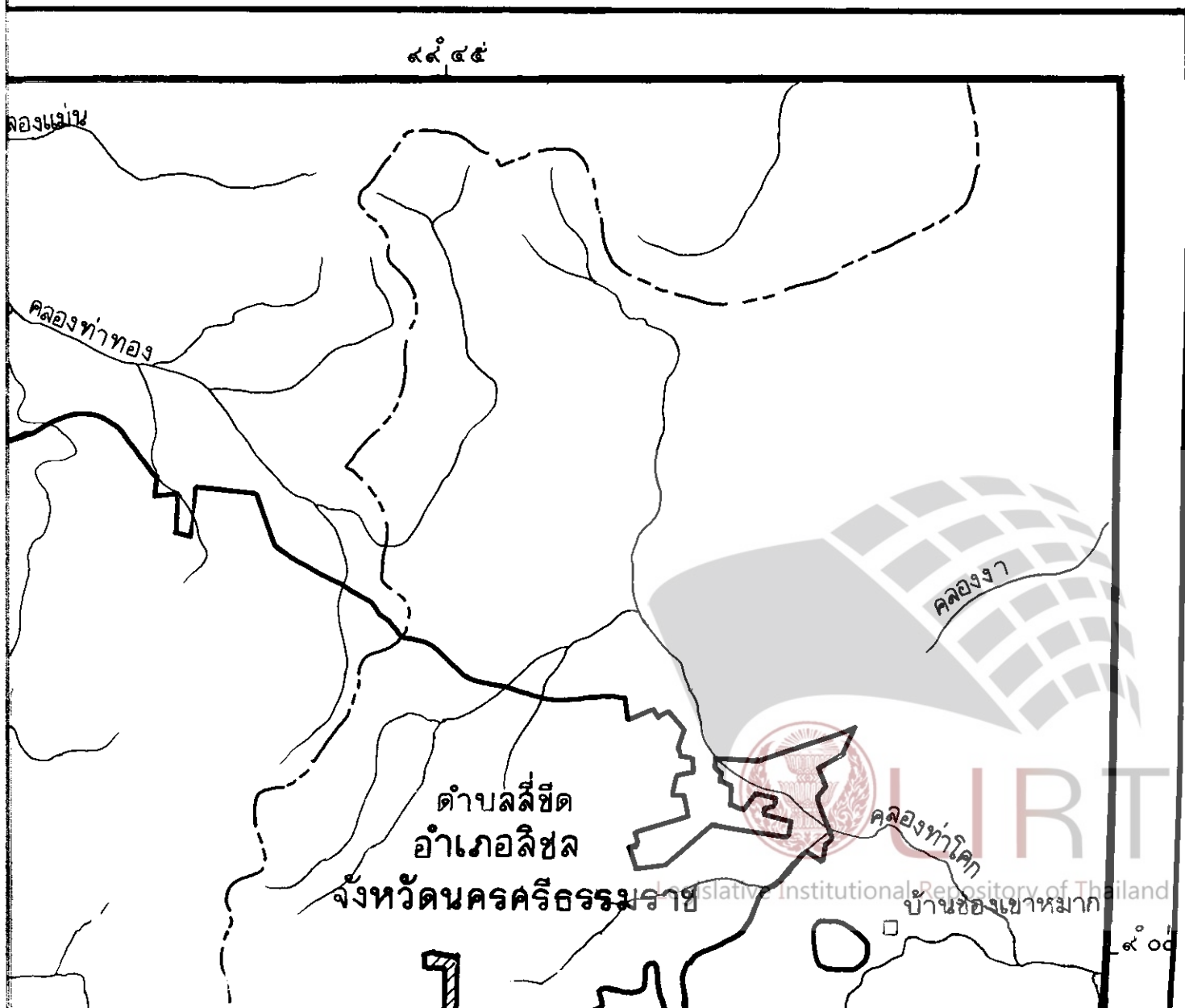
ประดู่

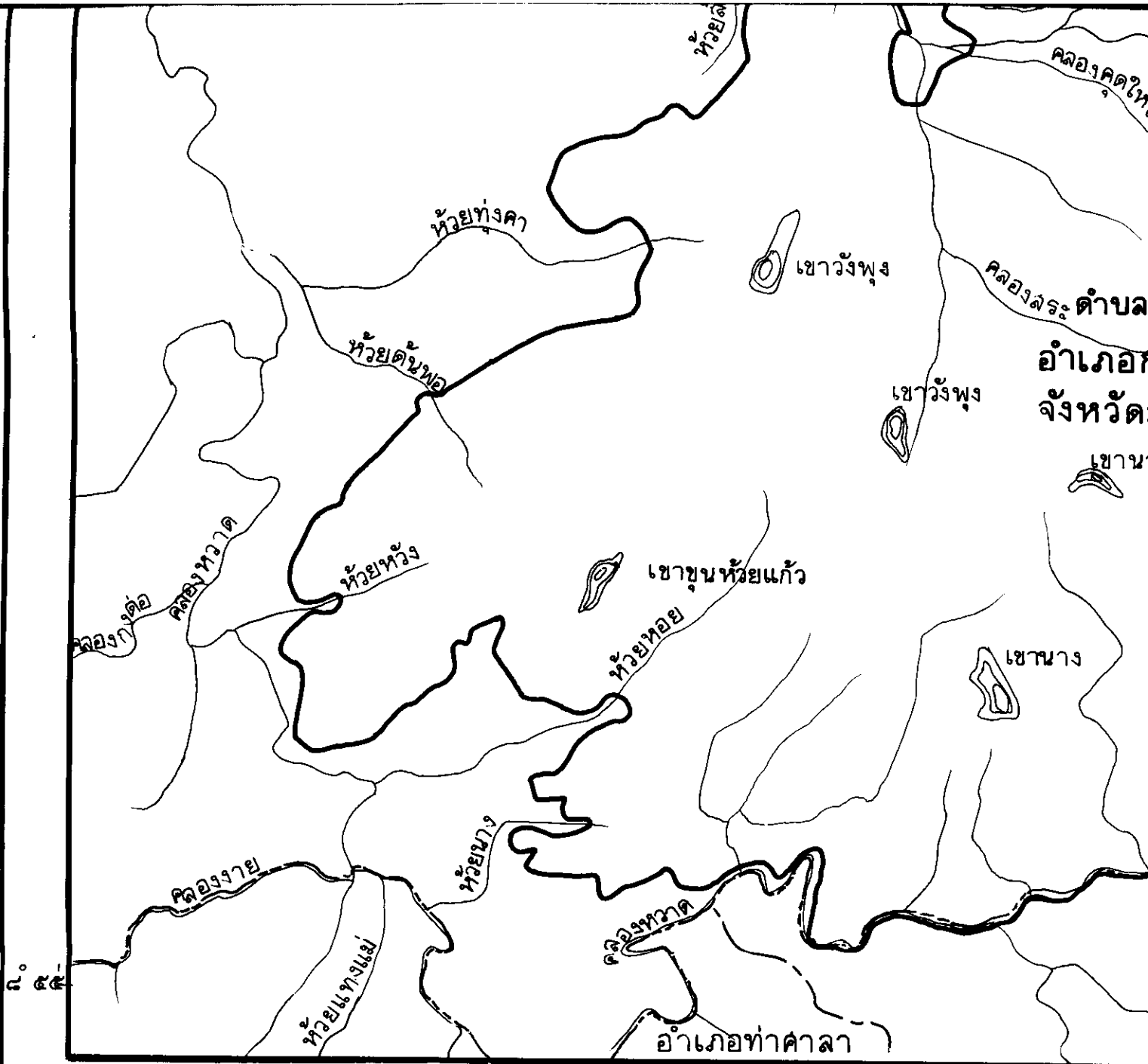
จังหวัดสุราษฎร์ธานี

เขาน้อย อำเภอลิขิต











๑๐,๖๒๕ ไร่

ไมล์เมตร

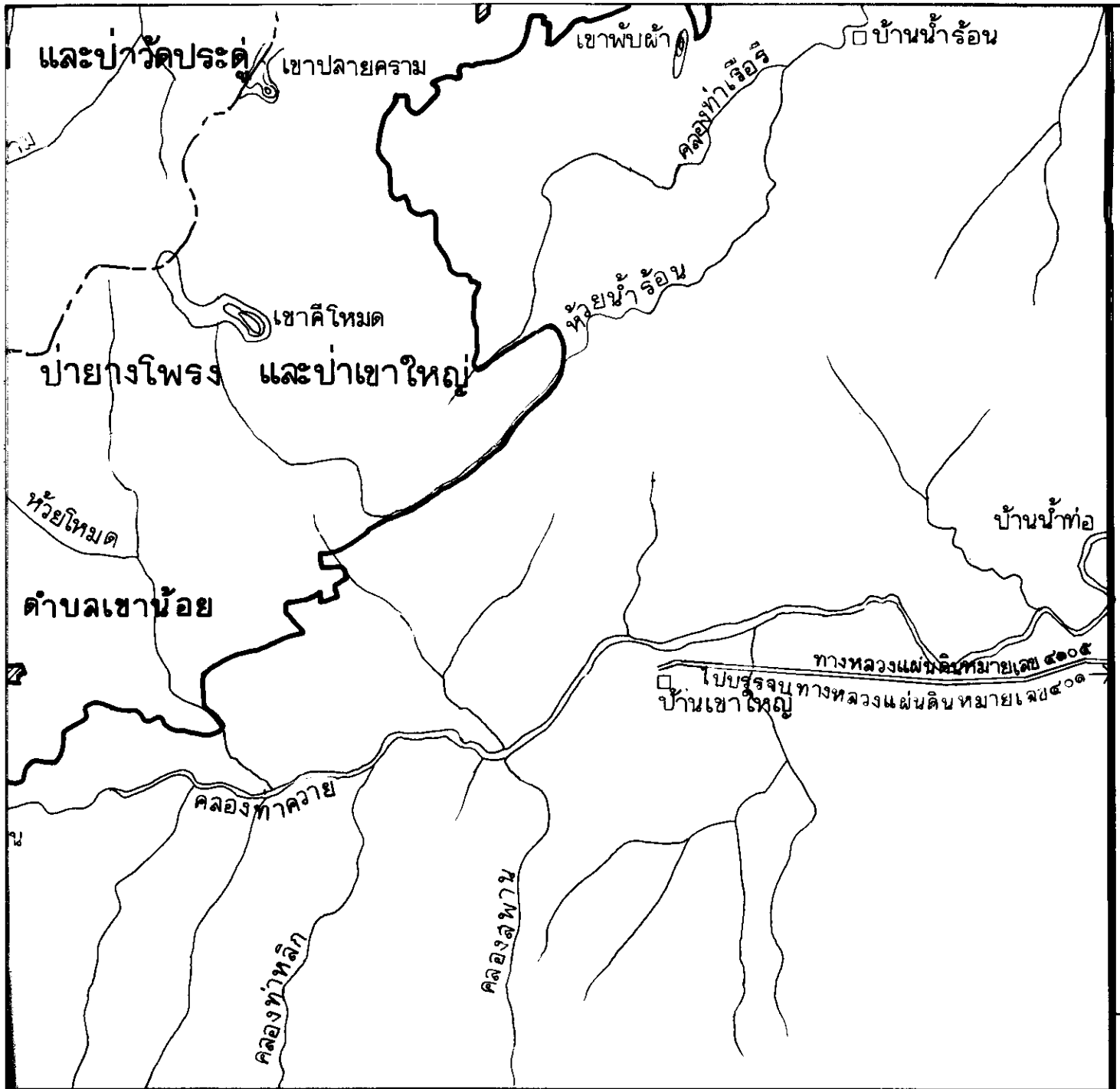




เครื่องหมาย

-  แนวเขตอุทยานแห่งชาติ
-  บริเวณที่กั้นออกจากการเป็นอุทยานแห่งชาติ
-  เขตจังหวัด
-  เขตอำเภอ
-  ทางหลวง ถนน
-  แม่น้ำ คลอง ห้วย
-  ภูเขา
-  หมู่บ้าน
-  โรงเรียน
-  วัด





๕๕๕๕


 (นายประสิทธิ์ ค้ายทอง)
 ผู้อำนวยการส่วนอุทยานแห่งชาติ


 Legislative Institutional Repository of Thailand
 (นายพลอดประสพ ลุ้ลลวดี)

อธิบดีกรมป่าไม้

หมายเหตุ :- เหตุผลในการประกาศใช้พระราชกฤษฎีกานี้ คือ เนื่องจากบริเวณที่ดินป่าชัยคราม และป่าวัดประดู่ ในท้องที่ตำบลท่าอุแท ตำบลคลองสระ อำเภอกาญจนดิษฐ์ จังหวัดสุราษฎร์ธานี และป่ายางโพรง และป่าเขาใหญ่ ในท้องที่ตำบลสี่ขีด ตำบลเขาน้อย อำเภอสิชล จังหวัดนครศรีธรรมราช เนื้อที่ประมาณ ๑๔๕ ตารางกิโลเมตร หรือประมาณ ๕๐,๖๒๕ ไร่ ประกอบด้วยทรัพยากรธรรมชาติที่สำคัญและมีค่า เช่น พันธุ์ไม้ ของป่า สัตว์ป่า นานาชนิด ตลอดจนนกที่หายาก ป่า และภูเขาที่สวยงามยิ่ง สมควรกำหนดให้เป็นอุทยานแห่งชาติตามพระราชบัญญัติอุทยานแห่งชาติ พ.ศ. ๒๕๐๔ เพื่อสงวนไว้ให้คงอยู่ในสภาพธรรมชาติเดิมมิให้ถูกทำลายหรือเปลี่ยนแปลงไป เพื่อประโยชน์แก่การศึกษา และรื่นรมย์ของประชาชน และเพื่ออำนวยความสะดวกอื่นแก่รัฐและประชาชน จึงจำเป็นต้องตราพระราชกฤษฎีกานี้