

พระราชกฤษฎีกา

กำหนดเขตที่ดินในบริเวณที่จะเวนคืน
เพื่อสร้างทางหลวงแผ่นดินหมายเลข ๑๒๑
สายทางเลี่ยงเมืองเชียงใหม่รอบนอก
พ.ศ. ๒๕๔๐

ภูมิพลอดุลยเดช ป.ร.

ให้ไว้ ณ วันที่ ๒๖ กรกฎาคม พ.ศ. ๒๕๔๐
เป็นปีที่ ๕๒ ในรัชกาลปัจจุบัน

พระบาทสมเด็จพระปรมินทรมหาภูมิพลอดุลยเดช มีพระบรมราชโองการโปรดเกล้าฯ ให้
ประกาศว่า

โดยที่เป็นการสมควรกำหนดเขตที่ดินในบริเวณที่จะเวนคืน เพื่อสร้างทางหลวงแผ่นดิน
หมายเลข ๑๒๑ สายทางเลี่ยงเมืองเชียงใหม่รอบนอก ในท้องที่อำเภอหางดง อำเภอเมืองเชียงใหม่ อำเภอ
สารภี อำเภอสันกำแพง อำเภอดอยสะเก็ด อำเภอสันทราย และอำเภอแมริม จังหวัดเชียงใหม่

อาศัยอำนาจตามความในมาตรา ๑๗๘ ของรัฐธรรมนูญแห่งราชอาณาจักรไทย ซึ่งแก้ไขเพิ่มเติม
โดยรัฐธรรมนูญแห่งราชอาณาจักรไทย แก้ไขเพิ่มเติม (ฉบับที่ ๕) พุทธศักราช ๒๕๓๘ และมาตรา ๖๘
วรรคหนึ่ง แห่งพระราชบัญญัติทางหลวง พ.ศ. ๒๕๓๕ ประกอบกับมาตรา ๕ วรรคสาม และมาตรา ๖
แห่งพระราชบัญญัติว่าด้วยการเวนคืนอสังหาริมทรัพย์ พ.ศ. ๒๕๓๐ จึงทรงพระกรุณาโปรดเกล้าฯ ให้
ให้ตราพระราชกฤษฎีกาขึ้นไว้ ดังต่อไปนี้

มาตรา ๑ พระราชกฤษฎีกานี้เรียกว่า “พระราชกฤษฎีกากำหนดเขตที่ดินในบริเวณที่จะเวนคืน
เพื่อสร้างทางหลวงแผ่นดินหมายเลข ๑๒๑ สายทางเลี่ยงเมืองเชียงใหม่รอบนอก พ.ศ. ๒๕๔๐”

มาตรา ๒ พระราชกฤษฎีกานี้ให้ใช้บังคับตั้งแต่วันถัดจากวันประกาศในราชกิจจานุเบกษา เป็นต้นไป

มาตรา ๓ พระราชกฤษฎีกานี้ให้ใช้บังคับได้มีกำหนดสี่ปี

มาตรา ๔ ให้อธิบดีกรมทางหลวงเป็นเจ้าหน้าที่เวนคืนตามพระราชกฤษฎีกานี้

มาตรา ๕ เขตที่ดินในบริเวณที่ที่จะเวนคืนตามพระราชกฤษฎีกานี้ อยู่ในท้องที่อำเภอหางดง อำเภอเมืองเชียงใหม่ อำเภอสารภี อำเภอสันกำแพง อำเภอดอยสะเก็ด อำเภอสันทราย และอำเภอแมริม จังหวัดเชียงใหม่ มีส่วนแคบที่สุดสองร้อยเมตร และส่วนกว้างที่สุดหนึ่งพันหกร้อยเมตร ทั้งนี้ ภายในแนวเขตตามแผนที่ท้ายพระราชกฤษฎีกานี้

มาตรา ๖ ให้รัฐมนตรีว่าการกระทรวงคมนาคมรักษการตามพระราชกฤษฎีกานี้

ผู้รับสนองพระบรมราชโองการ

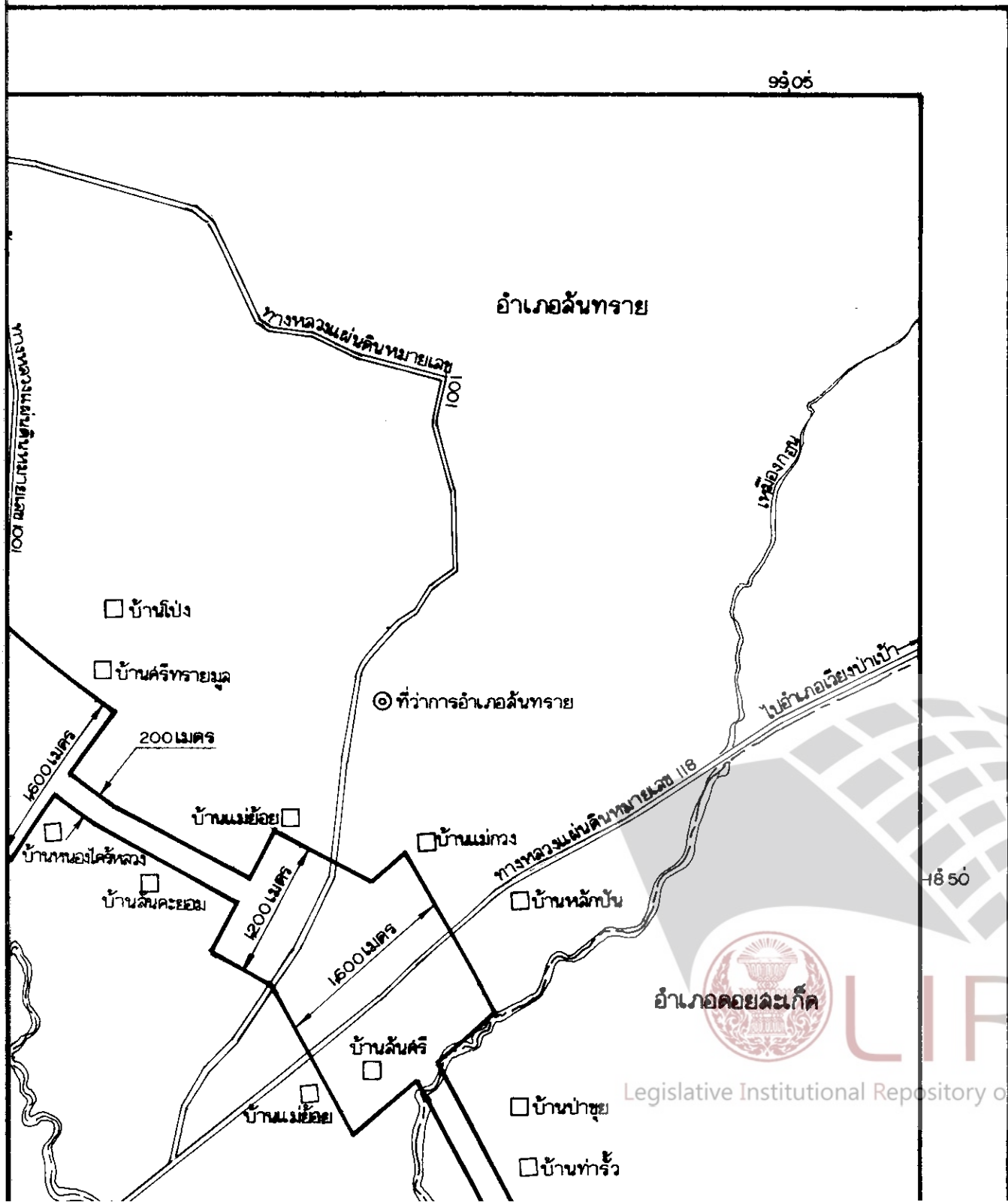
พลเอก ชวลิต ยงใจยุทธ

นายกรัฐมนตรี

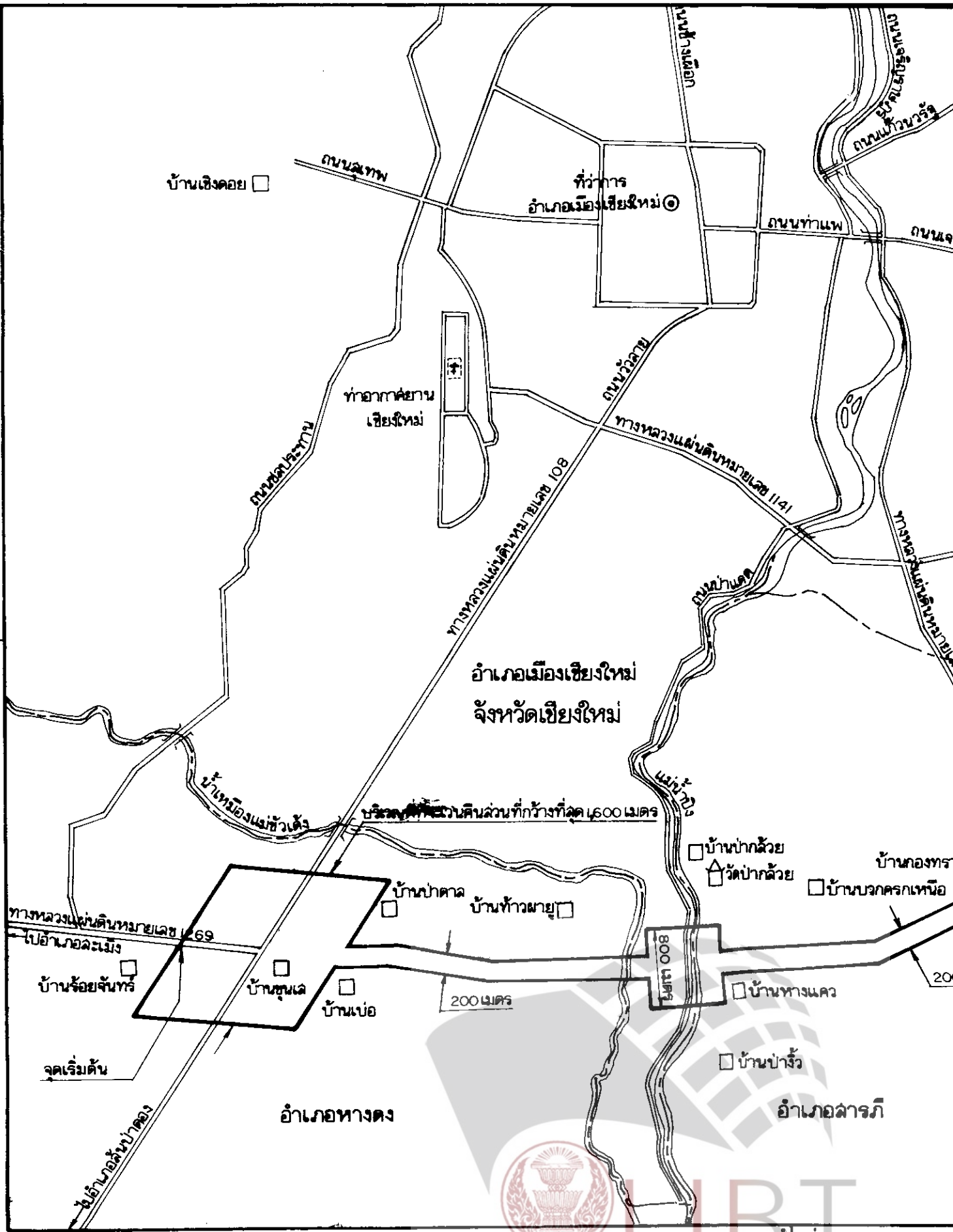


ภาค
จ.ฉะเชิงเทรา
กิ่งเมืองเชียงใหม่รอบนอก

3 กิโลเมตร



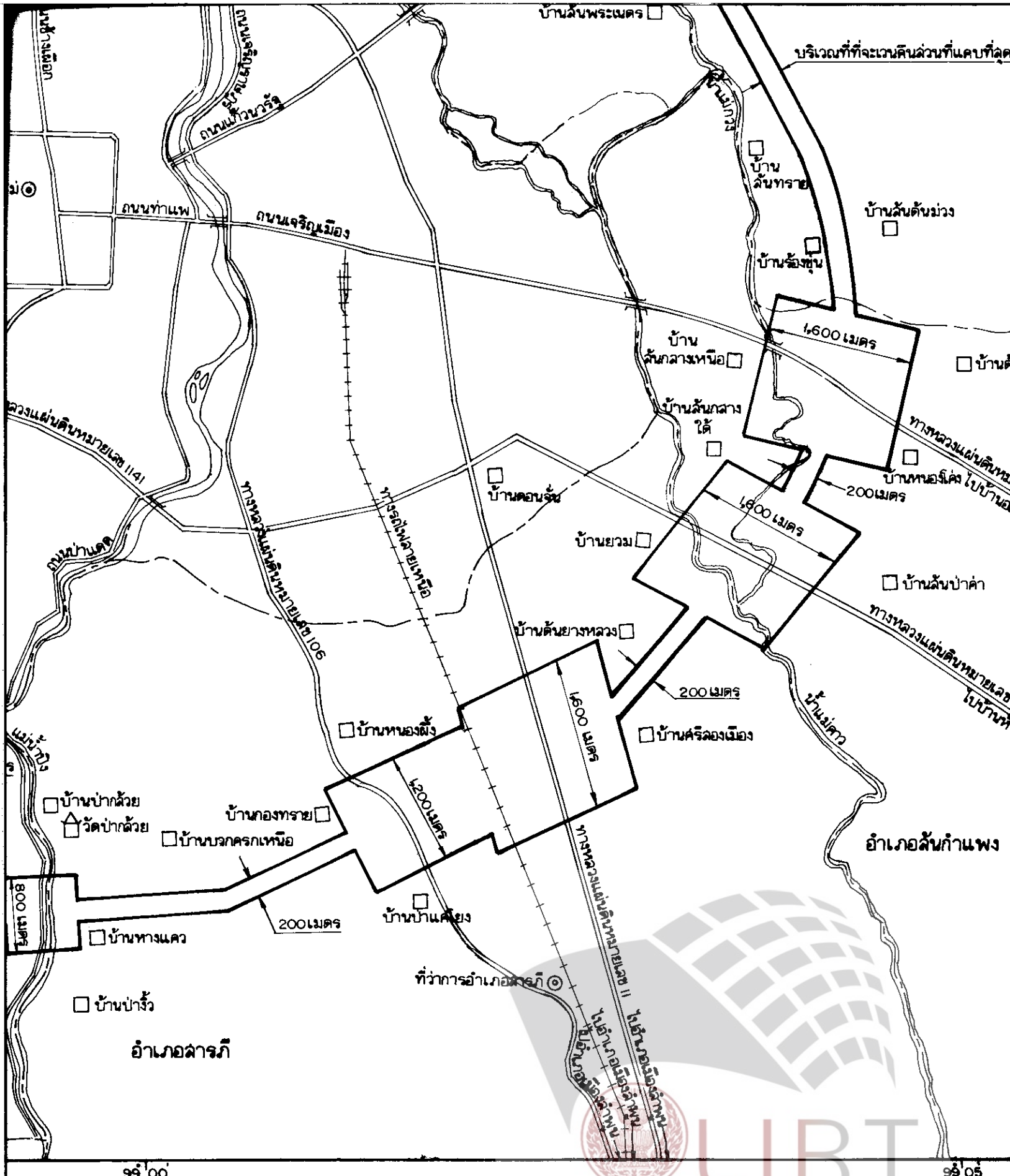
18°45'



- (thick line) — แนวเขตที่ดินในบริเวณที่จะเวนคืน
- (dashed line) — เขตอำเภอ
- (double line) — ทางหลวง ถนน



99°00'

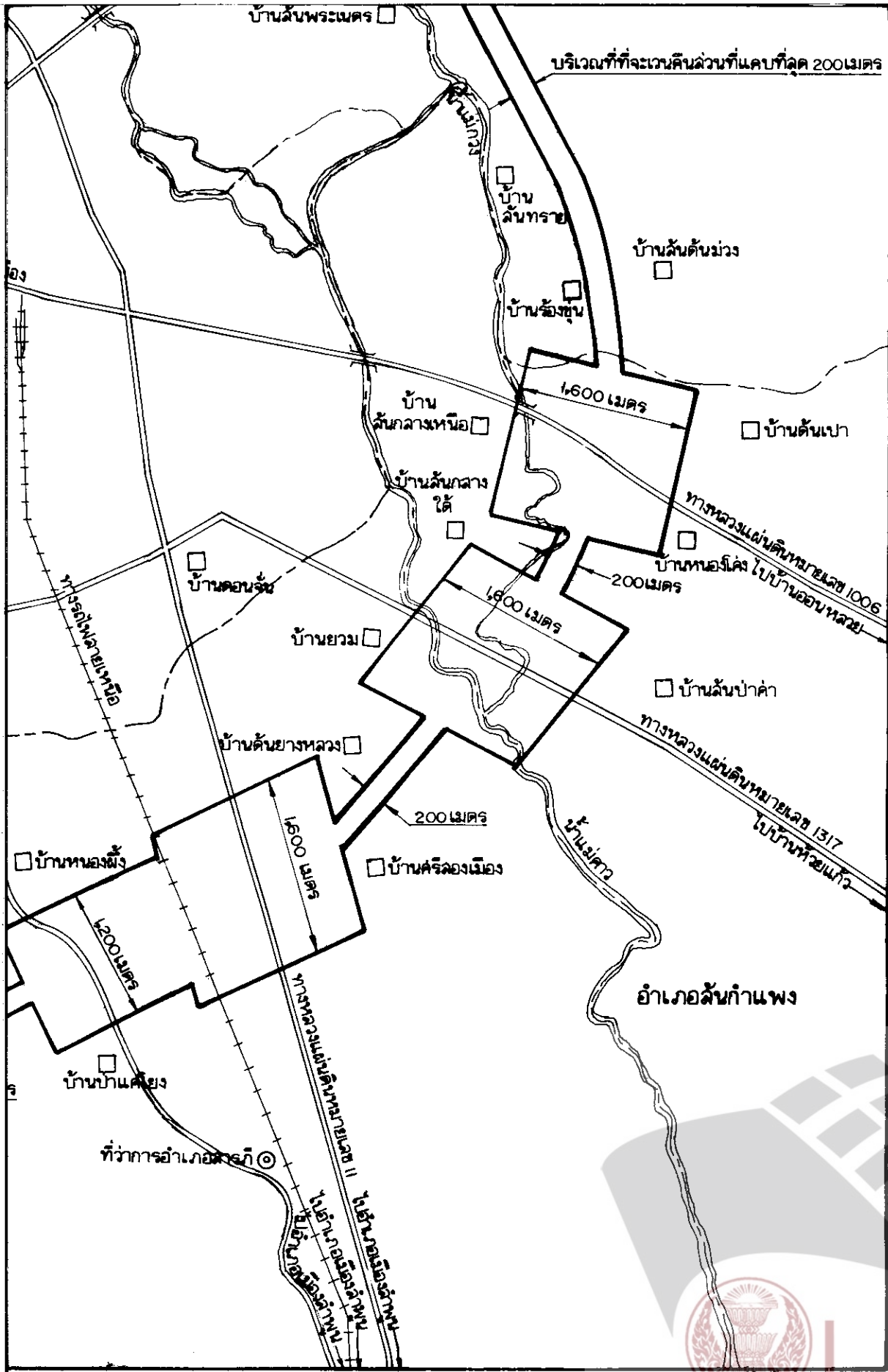


๑๑°๐๐'

๑๑°๐๕'

Legislative Institutional Repository of Thailand


(นายพิเชียร เจริญก
 ผู้อำนวยการสำนักจัดการฯ














18 45



Legislative Institutional Repository of Thailand


 (นายพิเชียร เจริญกุลกิจ)
 ผู้อำนวยการสำนักจัดการมรดกที่ดิน

เครื่องหมาย

	แนวเขตที่ดินในบริเวณที่จะเวนคืน
	เขตอำเภอ
	ทางหลวง ถนน
	ทางรถไฟ
	สะพาน
	แม่น้ำ
	ศาลากลางจังหวัด
	ที่ว่าการอำเภอ
	หมู่บ้าน
	วัด
	สถานี



LIRIT

M
 (นายพิเชียร เจริญกุล)
 ผู้อำนวยการสำนักจัดการกรม

ป.ค.
 (นายประพล ลมทุระ)
 อธิบดีกรมทางหลวง



M

(นายพิเชียร เจริญกุลกิจ)
ผู้อำนวยการสำนักจัดการมลพิษที่ดิน



(นายประพล ดมฺฑาระประภุต)
อธิบดีกรมทางหลวง



หมายเหตุ :- เหตุผลในการประกาศใช้พระราชกฤษฎีกาฉบับนี้ คือ เนื่องจากมีความจำเป็นจะต้องสร้างทางหลวงแผ่นดิน หมายเลข ๑๒๑ สายทางเลี่ยงเมืองเชียงใหม่รอบนอก ในท้องที่อำเภอหางดง อำเภอเมืองเชียงใหม่ อำเภอสาร์ภี อำเภอสันกำแพง อำเภอดอยสะเก็ด อำเภอสันทราย และอำเภอแมริม จังหวัดเชียงใหม่ เพื่ออำนวยความสะดวกและความรวดเร็วแก่การจราจรและการขนส่งอันเป็นกิจการสาธารณูปโภค ในการนี้สมควรกำหนดเขตที่ดินในบริเวณที่ที่จะเวนคืนในท้องที่ดังกล่าว เพื่อให้เจ้าหน้าที่หรือผู้ซึ่งได้รับมอบหมายจากเจ้าหน้าที่มีสิทธิเข้าไปทำการสำรวจและเพื่อทราบข้อเท็จจริงเกี่ยวกับอสังหาริมทรัพย์ที่จะต้องเวนคืนที่แน่นอน จึงจำเป็นต้องตราพระราชกฤษฎีกานี้