



พระราชกฤษฎีกา
จัดตั้งเทศบาลเมืองบ้านบึง
พ.ศ. ๒๕๔๔

ภูมิพลอดุลยเดช ป.ร.

ให้ไว้ ณ วันที่ ๑๓ ตุลาคม พ.ศ. ๒๕๔๔

เป็นปีที่ ๕๖ ในรัชกาลปัจจุบัน

พระบาทสมเด็จพระปรมินทรมหาภูมิพลอดุลยเดช มีพระบรมราชโองการโปรดเกล้าฯ ให้ประกาศว่า

โดยที่เป็นการสมควรจัดตั้งเทศบาลเมืองบ้านบึงโดยเปลี่ยนแปลงฐานะเทศบาลตำบลบ้านบึง ในอำเภอบ้านบึง จังหวัดชลบุรี เป็นเทศบาลเมืองบ้านบึง

อาศัยอำนาจตามความในมาตรา ๒๒๑ ของรัฐธรรมนูญแห่งราชอาณาจักรไทย และมาตรา ๑๐ แห่งพระราชบัญญัติเทศบาล พ.ศ. ๒๔๕๖ ซึ่งแก้ไขเพิ่มเติมโดยพระราชบัญญัติเทศบาล (ฉบับที่ ๑๑) พ.ศ. ๒๕๔๓ จึงทรงพระกรุณาโปรดเกล้าฯ ให้ตราพระราชกฤษฎีกาขึ้นไว้ ดังต่อไปนี้

มาตรา ๑ พระราชกฤษฎีกานี้เรียกว่า “พระราชกฤษฎีกาจัดตั้งเทศบาลเมืองบ้านบึง พ.ศ. ๒๕๔๔”

มาตรา ๒ พระราชกฤษฎีกานี้ให้ใช้บังคับตั้งแต่วันถัดจากวันประกาศในราชกิจจานุเบกษา เป็นต้นไป

มาตรา ๓ ให้เปลี่ยนแปลงฐานะเทศบาลตำบลบ้านบึง ในอำเภอบ้านบึง จังหวัดชลบุรี เป็นเทศบาลเมืองมีชื่อว่า “เทศบาลเมืองบ้านบึง”

มาตรา ๔ ให้กำหนดเขตเทศบาลเมืองบ้านบึง ไว้ดังนี้



LIRT

หลักเขตที่ ๑ ตั้งอยู่ห่างจากศูนย์กลางทางหลวงแผ่นดินหมายเลข ๓๔๔ ดอนชลบุรี - บ้านบึง ตามแนวเส้นตั้งฉาก ไปทางทิศตะวันออกเฉียงเหนือ เป็นระยะ ๔๐๐ เมตร ตรงจุดซึ่งห่างจากศูนย์กลางสามแยกที่ทางหลวงแผ่นดินหมายเลข ๓๔๔ ดอนชลบุรี - บ้านบึง บรรจบกับทางหลวงแผ่นดินหมายเลข ๓๑๓๓ สายแยกทางหลวงแผ่นดินหมายเลข ๓๔๔ (บ้านบึง) - บรรจบทางหลวงแผ่นดินหมายเลข ๓๔๔ ตามแนวทางหลวงแผ่นดินหมายเลข ๓๔๔ ดอนชลบุรี - บ้านบึง ไปทางทิศตะวันตกเฉียงเหนือ เป็นระยะ ๑,๓๐๐ เมตร

ด้านเหนือ

จากหลักเขตที่ ๑ เป็นเส้นตรง ไปทางทิศตะวันออกเฉียงใต้ ถึงหลักเขตที่ ๒ ซึ่งตั้งอยู่ริมถนนบ้านไร่ - หนองกาน้ำ ฟากตะวันตก ตรงจุดซึ่งห่างจากศูนย์กลางสามแยกที่ถนนบ้านไร่ - หนองกาน้ำ บรรจบกับถนนวิฑูรย์ดำริ (บ้านบึง - หนองยาง) ตามแนวถนนบ้านไร่ - หนองกาน้ำ ไปทางทิศเหนือ เป็นระยะ ๔๕๐ เมตร

จากหลักเขตที่ ๒ เป็นเส้นตรง ไปทางทิศตะวันออกเฉียงเหนือ ถึงหลักเขตที่ ๓ ซึ่งตั้งอยู่ห่างจากศูนย์กลางถนนวิฑูรย์ดำริ (บ้านบึง - หนองยาง) ตามแนวเส้นตั้งฉาก ไปทางทิศตะวันตกเฉียงเหนือ เป็นระยะ ๔๐๐ เมตร ตรงจุดซึ่งห่างจากศูนย์กลางสามแยกที่ถนนบ้านไร่ - หนองกาน้ำ บรรจบกับถนนวิฑูรย์ดำริ (บ้านบึง - หนองยาง) ตามแนวถนนวิฑูรย์ดำริ (บ้านบึง - หนองยาง) ไปทางทิศตะวันออกเฉียงเหนือ เป็นระยะ ๑,๒๐๐ เมตร

ด้านตะวันออก

จากหลักเขตที่ ๓ เป็นเส้นตรง ไปทางทิศตะวันออกเฉียงใต้ ผ่านถนนวิฑูรย์ดำริ (บ้านบึง - หนองยาง) ถึงหลักเขตที่ ๔ ซึ่งตั้งอยู่ห่างจากศูนย์กลางถนนวิฑูรย์ดำริ (บ้านบึง - หนองยาง) ตามแนวเส้นตั้งฉาก ไปทางทิศตะวันออกเฉียงใต้ เป็นระยะ ๔๐๐ เมตร ตรงจุดซึ่งห่างจากศูนย์กลางสามแยกที่ถนนบ้านไร่ - หนองกาน้ำ บรรจบกับถนนวิฑูรย์ดำริ (บ้านบึง - หนองยาง) ตามแนวถนนวิฑูรย์ดำริ (บ้านบึง - หนองยาง) ไปทางทิศตะวันออกเฉียงเหนือ เป็นระยะ ๑,๒๐๐ เมตร

จากหลักเขตที่ ๔ เป็นเส้นตรง ไปทางทิศตะวันตกเฉียงใต้ ผ่านทางหลวงแผ่นดินหมายเลข ๓๑๓๓ สายแยกทางหลวงแผ่นดินหมายเลข ๓๔๔ (บ้านบึง) - บรรจบทางหลวงแผ่นดินหมายเลข ๓๔๔ ถึงหลักเขตที่ ๕ ซึ่งตั้งอยู่ริมทางหลวงแผ่นดินหมายเลข ๓๑๓๓ สายแยกทางหลวงแผ่นดินหมายเลข ๓๔๔ (บ้านบึง) - บรรจบทางหลวงแผ่นดินหมายเลข ๓๔๔ ฟากใต้ ตรงจุดซึ่งห่างจากศูนย์กลางสามแยกที่ทางหลวงแผ่นดินหมายเลข ๓๑๓๘ ตอนอำเภอบ้านค่าย - บ้านบึง บรรจบกับทางหลวงแผ่นดินหมายเลข ๓๑๓๓ สายแยกทางหลวงแผ่นดินหมายเลข ๓๔๔ (บ้านบึง) - บรรจบทางหลวงแผ่นดินหมายเลข ๓๔๔ ตามแนวทางหลวงแผ่นดินหมายเลข ๓๑๓๓ สายแยกทางหลวงแผ่นดินหมายเลข ๓๔๔ (บ้านบึง) - บรรจบทางหลวงแผ่นดินหมายเลข ๓๔๔ ไปทางทิศตะวันออกเฉียงใต้ เป็นระยะ ๒๐๐ เมตร



จากหลักเขตที่ ๕ เป็นเส้นตั้งฉากกับศูนย์กลางทางหลวงแผ่นดินหมายเลข ๓๔๔ ตอนชลบุรี - บ้านบึง ผ่านทางหลวงแผ่นดินหมายเลข ๓๔๔ ตอนชลบุรี - บ้านบึง ไปทางทิศใต้ ถึงหลักเขตที่ ๖ ซึ่งตั้งอยู่ตามแนวเส้นตั้งฉากกับศูนย์กลางทางหลวงแผ่นดินหมายเลข ๓๔๔ ตอนชลบุรี - บ้านบึง ไปทางทิศใต้ เป็นระยะ ๖๐๐ เมตร

ด้านใต้

จากหลักเขตที่ ๖ เป็นเส้นขนานกับศูนย์กลางทางหลวงแผ่นดินหมายเลข ๓๔๔ ตอนชลบุรี - บ้านบึง เป็นระยะ ๖๐๐ เมตร ไปทางทิศตะวันตกเฉียงเหนือ ผ่านทางหลวงแผ่นดินหมายเลข ๓๑๓๘ ตอนอำเภอบ้านค่าย - บ้านบึง ถึงหลักเขตที่ ๗ ซึ่งตั้งอยู่ห่างจากศูนย์กลางทางหลวงแผ่นดินหมายเลข ๓๔๔ ตอนชลบุรี - บ้านบึง ตามแนวเส้นตั้งฉาก ไปทางทิศตะวันตกเฉียงใต้ เป็นระยะ ๖๐๐ เมตร ตรงจุดซึ่งห่างจากศูนย์กลางสามแยกที่ทางหลวงแผ่นดินหมายเลข ๓๔๔ ตอนชลบุรี - บ้านบึง บรรจบกับทางหลวงแผ่นดินหมายเลข ๓๑๓๓ สายแยกทางหลวงแผ่นดินหมายเลข ๓๔๔ (บ้านบึง) - บรรจบทางหลวงแผ่นดินหมายเลข ๓๔๔ ตามแนวทางหลวงแผ่นดินหมายเลข ๓๔๔ ตอนชลบุรี - บ้านบึง ไปทางทิศตะวันตกเฉียงเหนือ เป็นระยะ ๑,๓๐๐ เมตร

ด้านตะวันตก

จากหลักเขตที่ ๗ เป็นเส้นตรง ไปทางทิศตะวันออกเฉียงเหนือ ผ่านทางหลวงแผ่นดินหมายเลข ๓๔๔ ตอนชลบุรี - บ้านบึง จนบรรจบกับหลักเขตที่ ๑


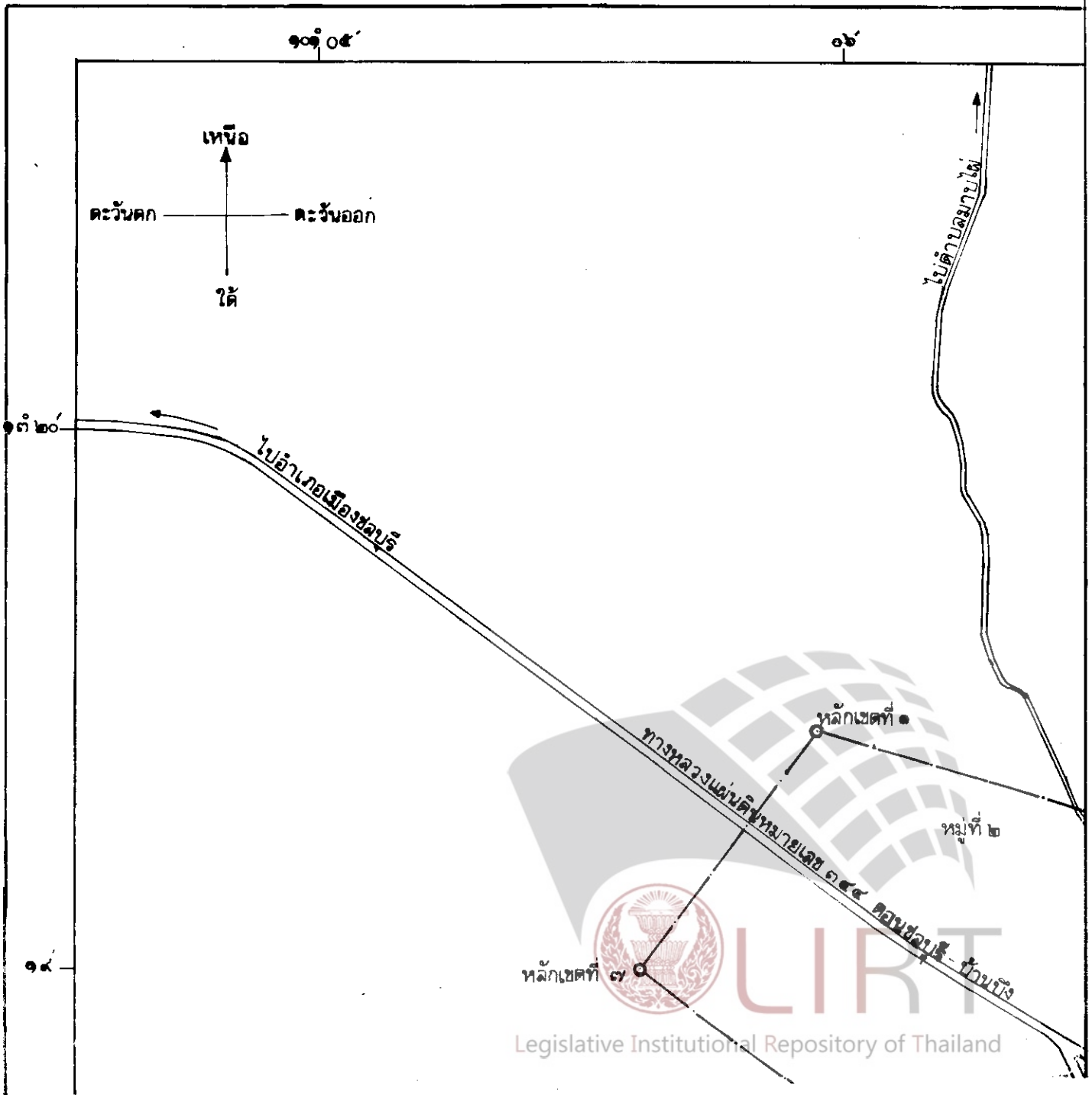
ดังปรากฏตามแผนที่ท้ายพระราชกฤษฎีกานี้

ตามเส้นแนวเขตที่กล่าวไว้ในมาตรานี้ ให้มีหลักข้อยกเว้นไว้เพื่อแสดงแนวเขตตามสมควร
มาตรา ๕ ให้รัฐมนตรีว่าการกระทรวงมหาดไทยรักษาการตามพระราชกฤษฎีกานี้

ผู้รับสนองพระบรมราชโองการ

พันตำรวจโท ทักษิณ ชินวัตร

นายกรัฐมนตรี

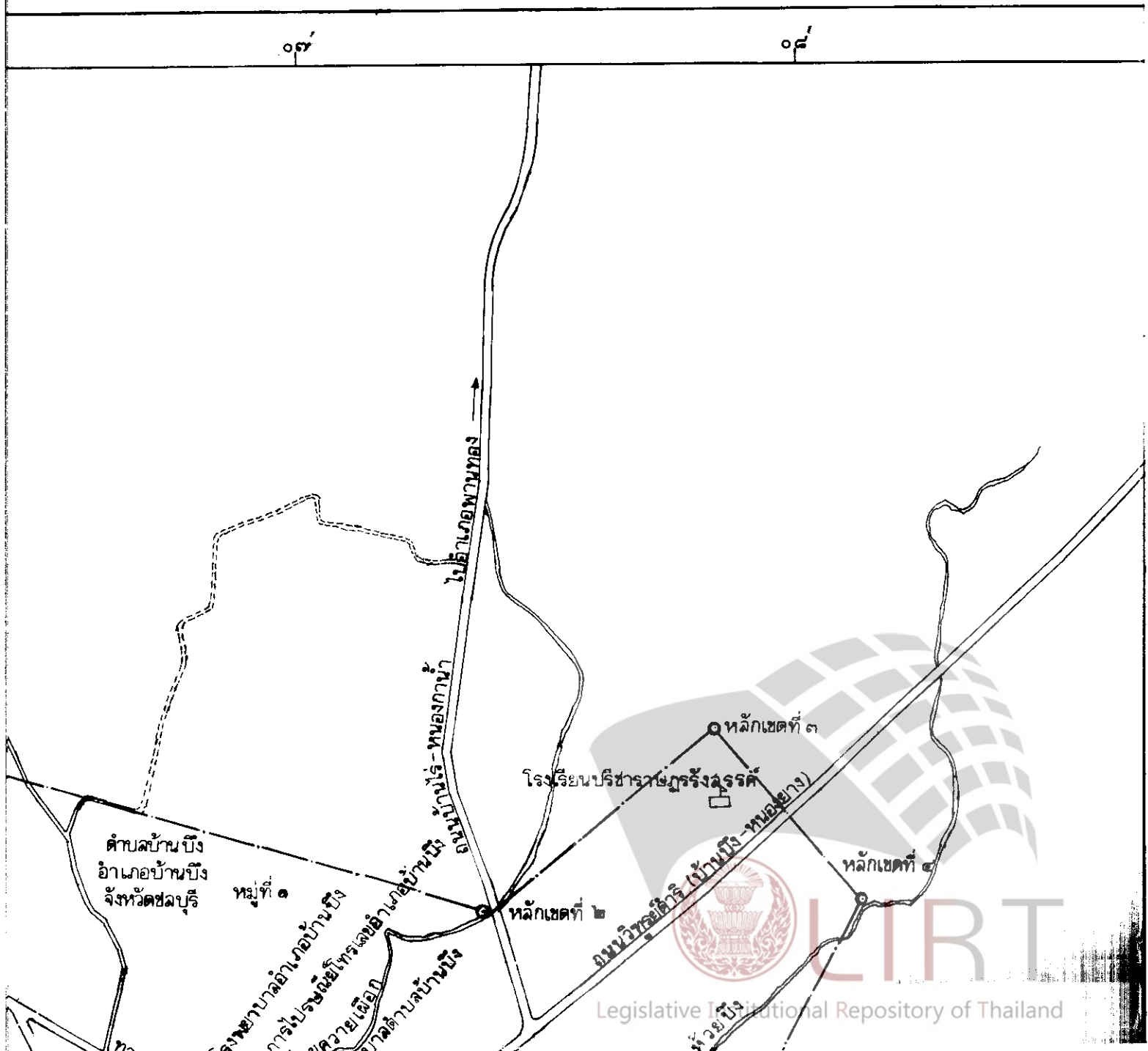
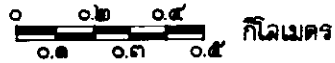


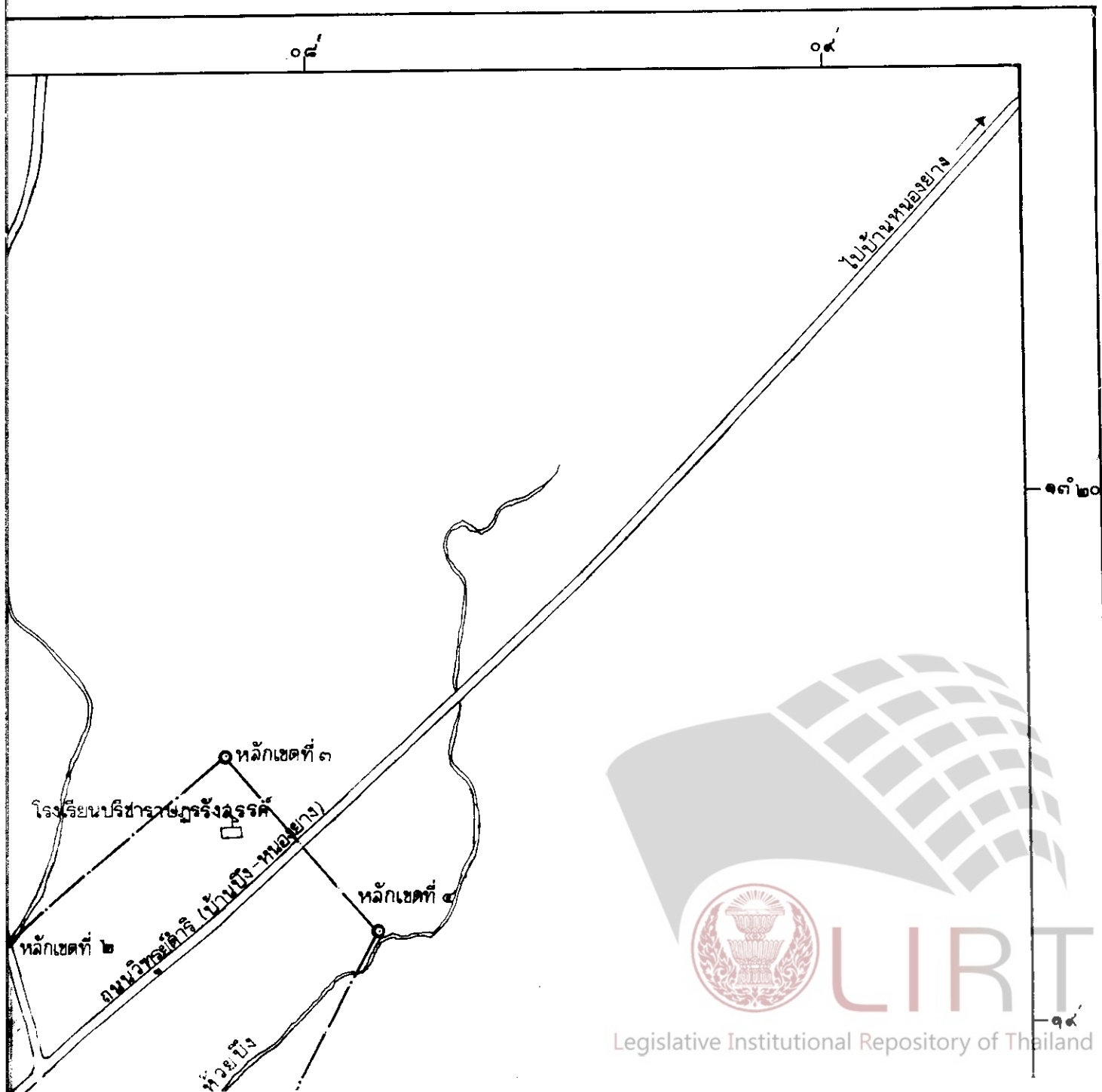
แผนที่ท้ายพระราชกฤษฎีกา

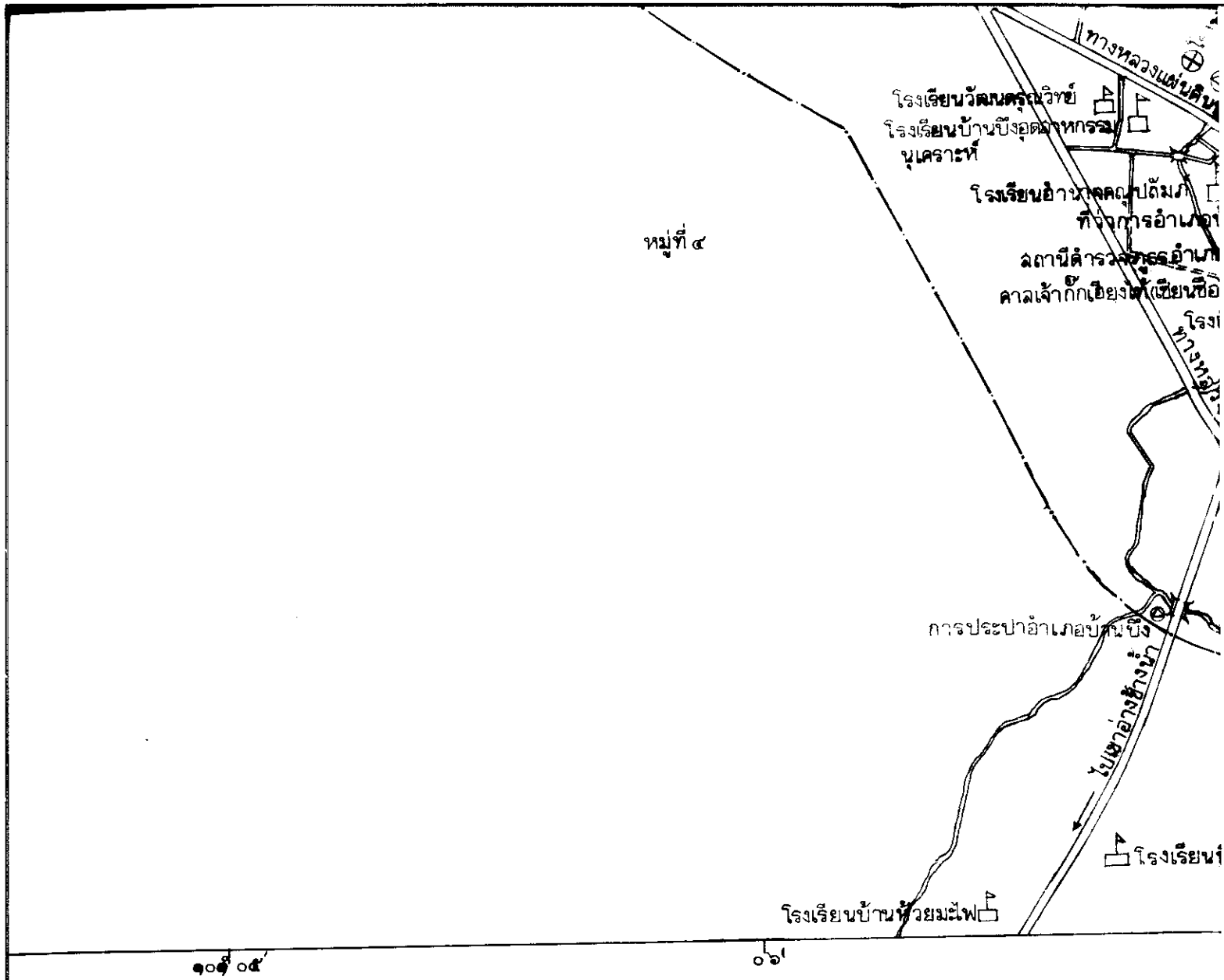
จัดตั้งเทศบาลเมืองบ้านบึง

พ.ศ. ๒๕๔๔

มาตราส่วน ๑ : ๒๐,๐๐๐



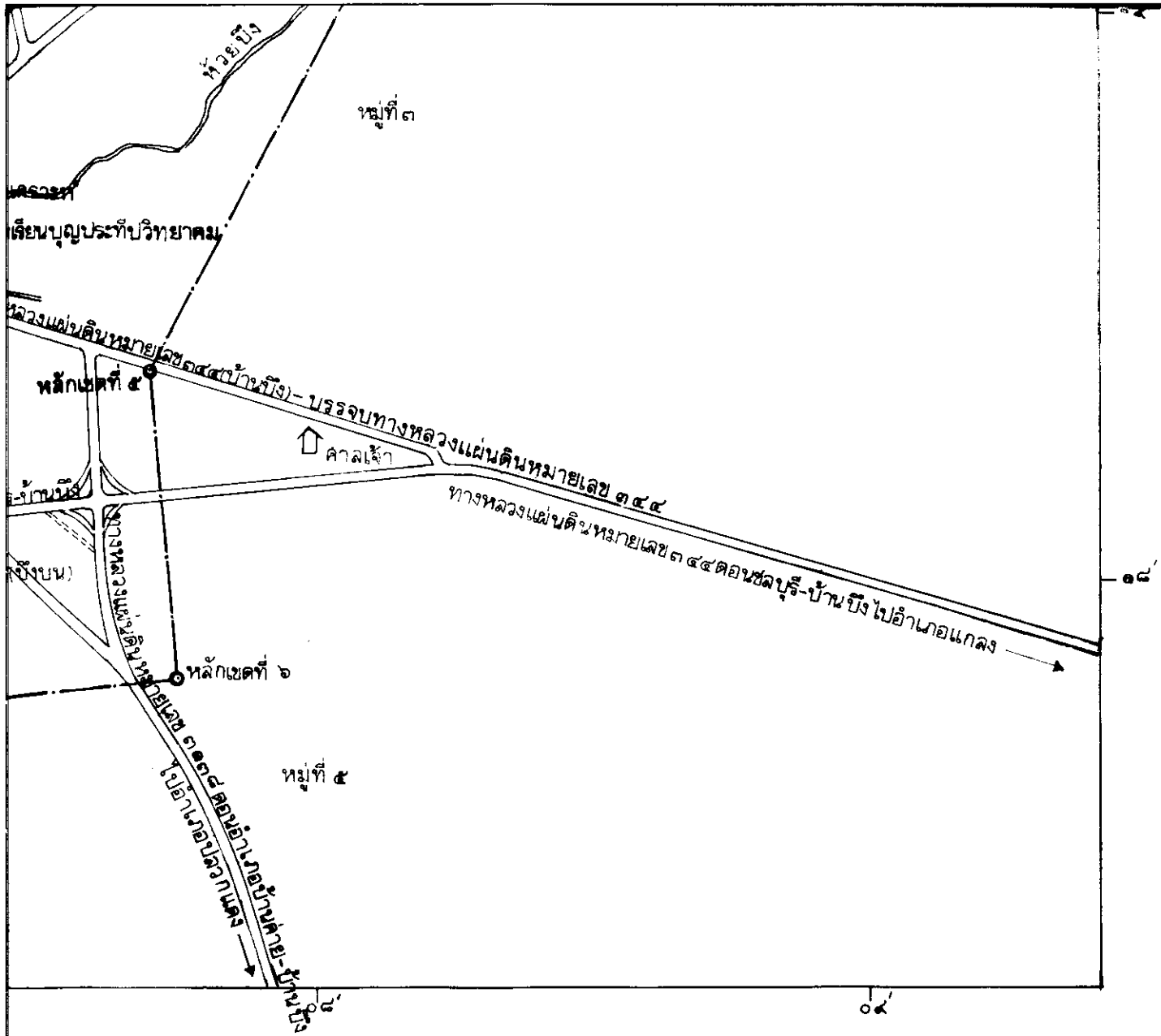




เครื่องหมาย

	เขตเทศบาล		สถานที่ราชการ
	เขตอำเภอ		โรงเรียน
	ทางหลวง ถนน		โรงพยาบาล
	สะพาน		วัด
	ห้วย		ศาลเจ้า
	ถนนลูกรัง พื้นนาโคลน		ที่ว่าการอำเภอ





บุคคลที่รับรองว่าถูกต้อง

[Signature]
 นาย เรืองลูช)
 icle
 หมาย มิ่งคัง)
 การบริหารส่วนตำบลบ้านบึง
 การบริหารส่วนตำบลหนองข้าซาก
 รจบ รุ่งโรจน์)
 อำเภอบ้านบึง

รับรองแผนที่ถูกต้อง

ลงชื่อ *[Signature]*
 (นายฉมชาน เจริญลูช)
 ผู้อำนวยการกองช่าง เทศบาลตำบลบ้านบึง
 ลงชื่อ *[Signature]*
 (นายเอียรไชย กรกษมาค)
 ปลัดเทศบาลตำบลบ้านบึง
 ลงชื่อ *[Signature]*
 (นายสุรดิศย์ กังวลกิจ)
 นายกเทศมนตรีตำบลบ้านบึง



หมายเหตุ :- เหตุผลในการประกาศใช้พระราชกฤษฎีกาฉบับนี้ คือ เนื่องจากเทศบาลตำบลบ้านบึงซึ่งจัดตั้งขึ้นโดยพระราชกฤษฎีกาจัดตั้งเทศบาลตำบลบ้านบึง อำเภอบ้านบึง จังหวัดชลบุรี พ.ศ. ๒๕๓๐ มีสภาพความเจริญเติบโตทางเศรษฐกิจและสังคมเพิ่มขึ้น สมควรเปลี่ยนแปลงฐานะเป็นเทศบาลเมืองบ้านบึง จึงจำเป็นต้องตราพระราชกฤษฎีกานี้

