



พระราชกฤษฎีกา

กำหนดเขตที่ดินในบริเวณที่ที่จะเวนคืน
เพื่อสร้างทางหลวงแผ่นดินหมายเลข ๕๑๑๖ สายทุ่งสง - น้าร้อน
พ.ศ. ๒๕๕๐

ภูมิพลอดุลยเดช ป.ร.

ให้ไว้ ณ วันที่ ๒๒ ธันวาคม พ.ศ. ๒๕๕๐
เป็นปีที่ ๕๒ ในรัชกาลปัจจุบัน

พระบาทสมเด็จพระปรมินทรมหาภูมิพลอดุลยเดช มีพระบรมราชโองการโปรดเกล้าฯ ให้
ประกาศว่า

โดยที่เป็นการสมควรกำหนดเขตที่ดินในบริเวณที่ที่จะเวนคืน เพื่อสร้างทางหลวงแผ่นดิน
หมายเลข ๕๑๑๖ สายทุ่งสง - น้าร้อน ในท้องที่อำเภอทุ่งสง และอำเภอบางขัน จังหวัดนครศรีธรรมราช
อาศัยอำนาจตามความในมาตรา ๒๒๑ ของรัฐธรรมนูญแห่งราชอาณาจักรไทย และมาตรา ๖๘
วรรคหนึ่ง แห่งพระราชบัญญัติทางหลวง พ.ศ. ๒๕๓๕ ประกอบกับมาตรา ๕ วรรคสาม และมาตรา ๖
แห่งพระราชบัญญัติว่าด้วยการเวนคืนอสังหาริมทรัพย์ พ.ศ. ๒๕๓๐ จึงทรงพระกรุณาโปรดเกล้าฯ
ให้ตราพระราชกฤษฎีกาขึ้นไว้ ดังต่อไปนี้

มาตรา ๑ พระราชกฤษฎีกานี้เรียกว่า “พระราชกฤษฎีกากำหนดเขตที่ดินในบริเวณที่ที่จะเวนคืน
เพื่อสร้างทางหลวงแผ่นดินหมายเลข ๕๑๑๖ สายทุ่งสง - น้าร้อน พ.ศ. ๒๕๕๐”

มาตรา ๒ พระราชกฤษฎีกานี้ให้ใช้บังคับตั้งแต่วันถัดจากวันประกาศในราชกิจจานุเบกษา
เป็นต้นไป

มาตรา ๓ พระราชกฤษฎีกานี้ให้ใช้บังคับได้มีกำหนดสี่ปี

มาตรา ๔ ให้อธิบดีกรมทางหลวงเป็นเจ้าหน้าที่เวนคืนตามพระราชกฤษฎีกานี้

มาตรา ๕ เขตที่ดินในบริเวณที่ที่จะเวนคืนตามพระราชกฤษฎีกานี้ อยู่ในท้องที่อำเภอทุ่งสง และอำเภอบางขัน จังหวัดนครศรีธรรมราช มีส่วนกว้างสองร้อยเมตร ทั้งนี้ ภายในแนวเขตตามแผนที่ท้ายพระราชกฤษฎีกานี้

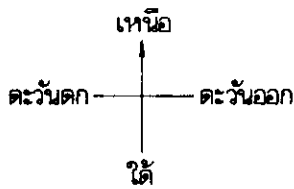
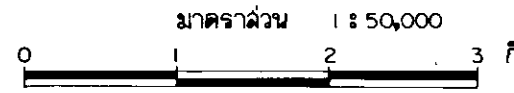
มาตรา ๖ ให้รัฐมนตรีว่าการกระทรวงคมนาคมรักษาการตามพระราชกฤษฎีกานี้

ผู้รับสนองพระบรมราชโองการ

ชวน หลีกภัย

นายกรัฐมนตรี

แผนที่ท้ายพระราชกฤษฎีกา
กำหนดเขตที่ดินในบริเวณที่จะเวนคืน
เพื่อสร้างทางหลวงแผ่นดินหมายเลข 4116 สาย
พ.ศ. 2540



99°35'

อำเภอทุ่งใหญ่

บ้านวังยาว

บ้านควนเนียง

บ้านบ่อทอง

บ้านเกาะยาง

วัดทุ่ง

อำเภอทุ่งสง
จังหวัดนครศรีธรรมราช

บ้านหนองหัวดอน

8°05'



LIRT

Legislative Institutional Repository of Thailand

บ้านโคกยูง

แผนที่ท้ายพระราชกฤษฎีกา


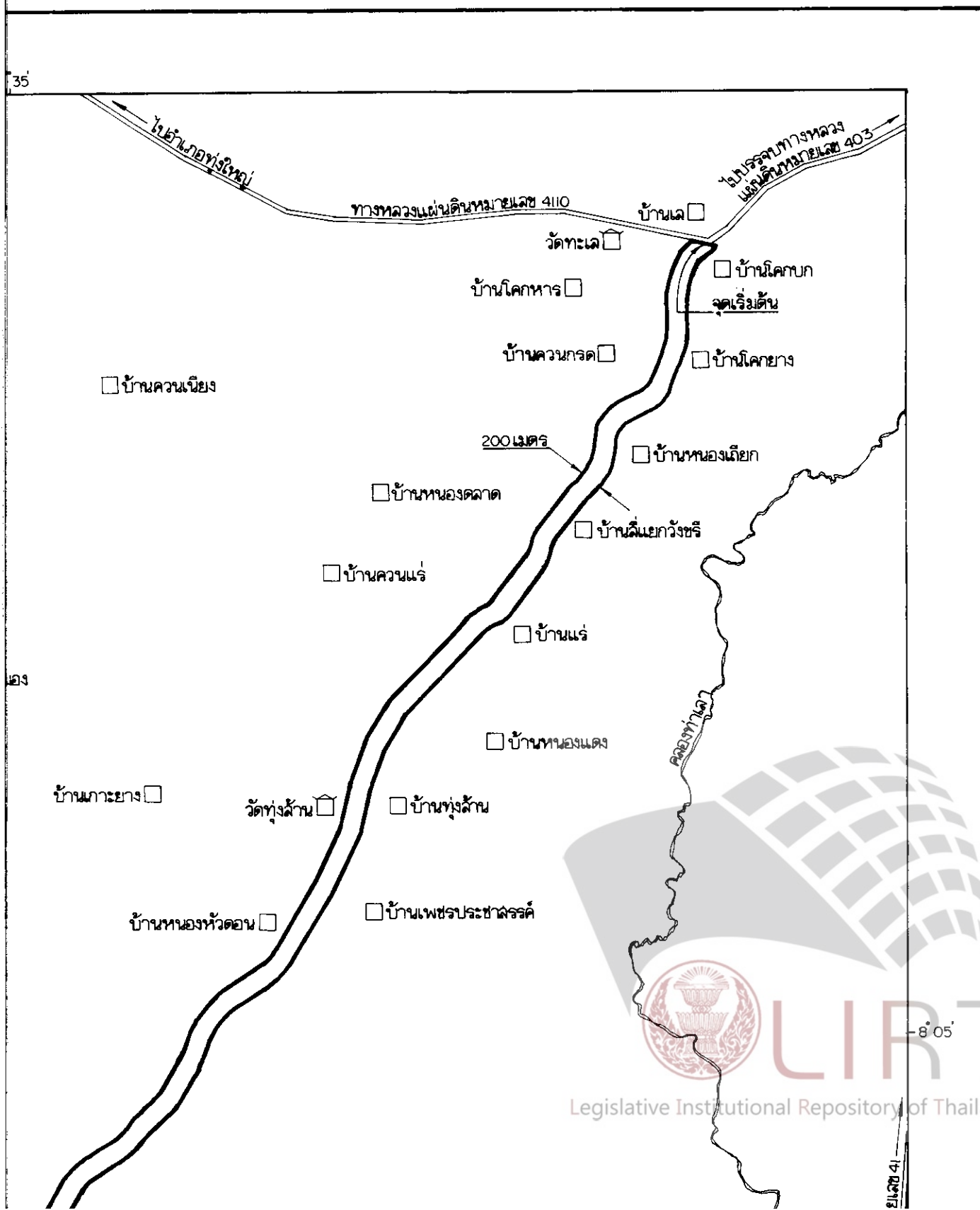
นเขตที่ดินในบริเวณที่จะเวนคืน

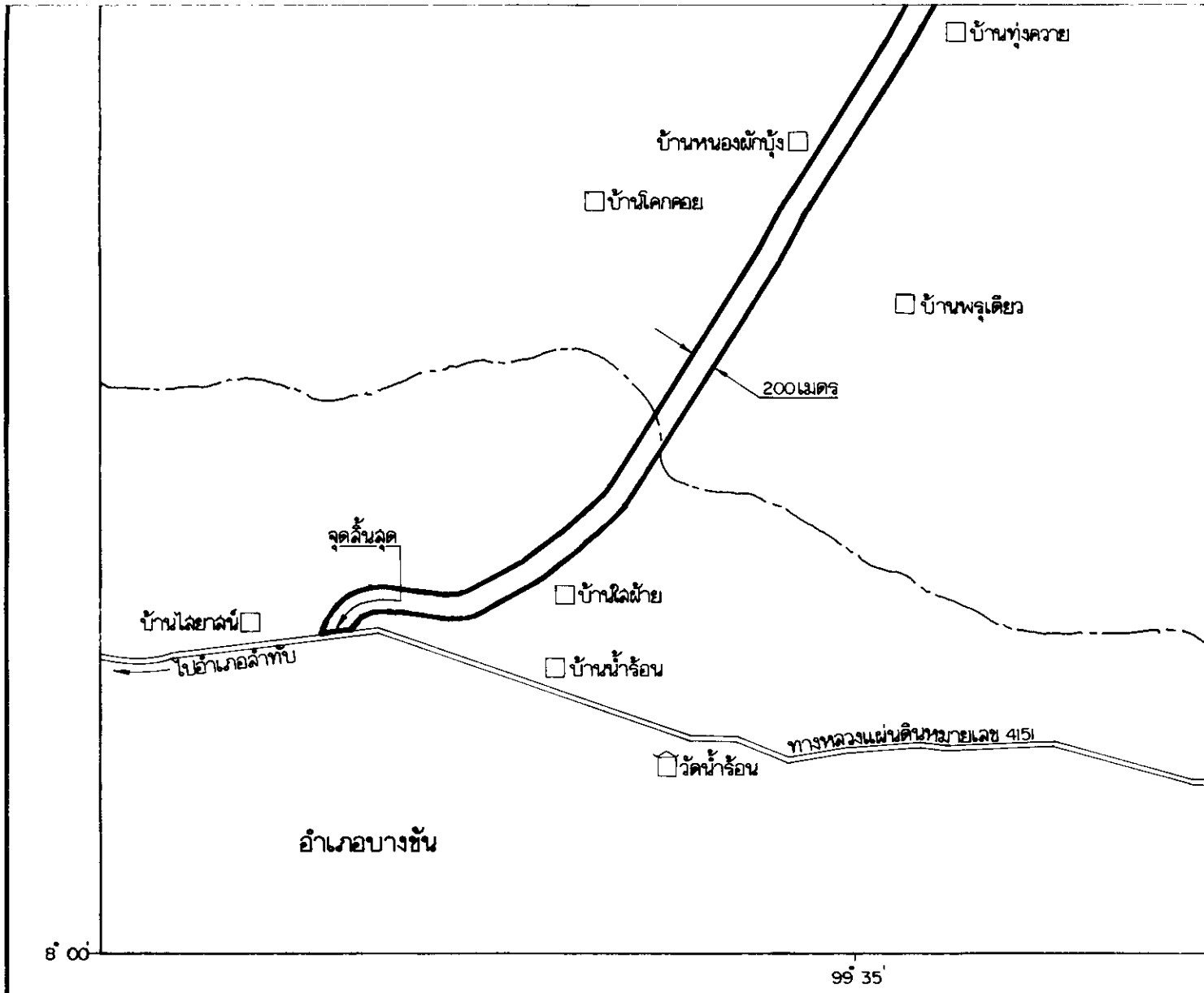
วงแผ่นดินหมายเลข 4116 ลายทุ่งลง - น้ำร้อน

พ.ศ. 2540









มาตราส่วน 1 : 50,000

1 2 3 กิโลเมตร





เครื่องหมาย

-  แนวเขตที่ดินในบริเวณที่จะเวนคืน
-  เขตอำเภอ
-  ทางหลวง
-  ทางรถไฟ
-  สะพาน
-  คลอง
-  หมู่บ้าน
-  วัด

□ บ้านทุ่งควาย

□ บ้านวังเตา

□ บ้านพรุเดียว

แผ่นดินหมายเลข 4151

คลองท่าเตา

ทางหลวงแผ่นดินหมายเลข 403

ไม่บรรจบทางหลวงแผ่นดินหมายเลข 4
ไม่บรรจบทางหลวงแผ่นดินหมายเลข 403

ไม่บรรจบทางหลวงแผ่นดินหมายเลข 403
ไม่บรรจบทางหลวงแผ่นดินหมายเลข 403

8'00"

5'


(นายพิเชียร เจริญกุลกิจ)

ผู้อำนวยการสำนักจัดการมลพิษที่ดิน



(นายประพล ลมฺุทระประภูต)

อธิบดีกรมทางหลวง



LIRT

Legislative Institutional Repository of Thailand

หมายเหตุ :- เหตุผลในการประกาศใช้พระราชกฤษฎีกานี้ คือ เนื่องจากมีความจำเป็นจะต้องสร้างทางหลวงแผ่นดิน หมายเลข ๕๑๑๖ สายทุ่งสง - น้ำร้อน ในท้องที่อำเภอทุ่งสง และอำเภอบางขัน จังหวัดนครศรีธรรมราช เพื่ออำนวยความสะดวกและความรวดเร็วแก่การจราจรและการขนส่งอันเป็นกิจการสาธารณูปโภค ในการนี้สมควรกำหนดเขตที่ดินในบริเวณที่จะเวนคืนในท้องที่ดังกล่าว เพื่อให้เจ้าหน้าที่หรือผู้ซึ่งได้รับมอบหมายจากเจ้าหน้าที่มีสิทธิเข้าไปทำการสำรวจและเพื่อทราบข้อเท็จจริงเกี่ยวกับอสังหาริมทรัพย์ที่จะต้องเวนคืนที่แน่นอน จึงจำเป็นต้องตราพระราชกฤษฎีกานี้

