

## พระราชกฤษฎีกา

กำหนดเขตที่ดิน ในท้องที่ตำบลเขาใหญ่

อำเภออ่าวลึก จังหวัดกระบี่

ให้เป็นเขตปฏิรูปที่ดิน

พ.ศ. ๒๕๕๐

## ภูมิพลอดุลยเดช ป.ร.

ให้ไว้ ณ วันที่ ๒๒ ธันวาคม พ.ศ. ๒๕๕๐

เป็นปีที่ ๕๒ ในรัชกาลปัจจุบัน

พระบาทสมเด็จพระปรมินทรมหาภูมิพลอดุลยเดช มีพระบรมราชโองการโปรดเกล้าฯ ให้ประกาศว่า

โดยที่เป็นการสมควรกำหนดเขตที่ดิน ในท้องที่ตำบลเขาใหญ่ อำเภออ่าวลึก จังหวัดกระบี่ ให้เป็นเขตปฏิรูปที่ดิน

อาศัยอำนาจตามความในมาตรา ๒๒๑ ของรัฐธรรมนูญแห่งราชอาณาจักรไทย และมาตรา ๒๕ วรรคหนึ่ง แห่งพระราชบัญญัติการปฏิรูปที่ดินเพื่อเกษตรกรรม พ.ศ. ๒๕๑๘ จึงทรงพระกรุณาโปรดเกล้าฯ ให้ตราพระราชกฤษฎีกาขึ้นไว้ ดังต่อไปนี้

มาตรา ๑ พระราชกฤษฎีกานี้เรียกว่า “พระราชกฤษฎีกากำหนดเขตที่ดิน ในท้องที่ตำบลเขาใหญ่ อำเภออ่าวลึก จังหวัดกระบี่ ให้เป็นเขตปฏิรูปที่ดิน พ.ศ. ๒๕๕๐”

มาตรา ๒ พระราชกฤษฎีกานี้ให้ใช้บังคับตั้งแต่วันถัดจากวันประกาศในราชกิจจานุเบกษา เป็นต้นไป

มาตรา ๓ ให้ที่ดินในท้องที่ตำบลเขาใหญ่ อำเภออ่าวลึก จังหวัดกระบี่ ภายในแนวเขตตามแผนที่ท้ายพระราชกฤษฎีกานี้ เป็นเขตปฏิรูปที่ดิน



LIRT

มาตรา ๔ ให้รัฐมนตรีว่าการกระทรวงการคลัง รัฐมนตรีว่าการกระทรวงเกษตรและสหกรณ์ และรัฐมนตรีว่าการกระทรวงมหาดไทยรักษาการตามพระราชกฤษฎีกานี้

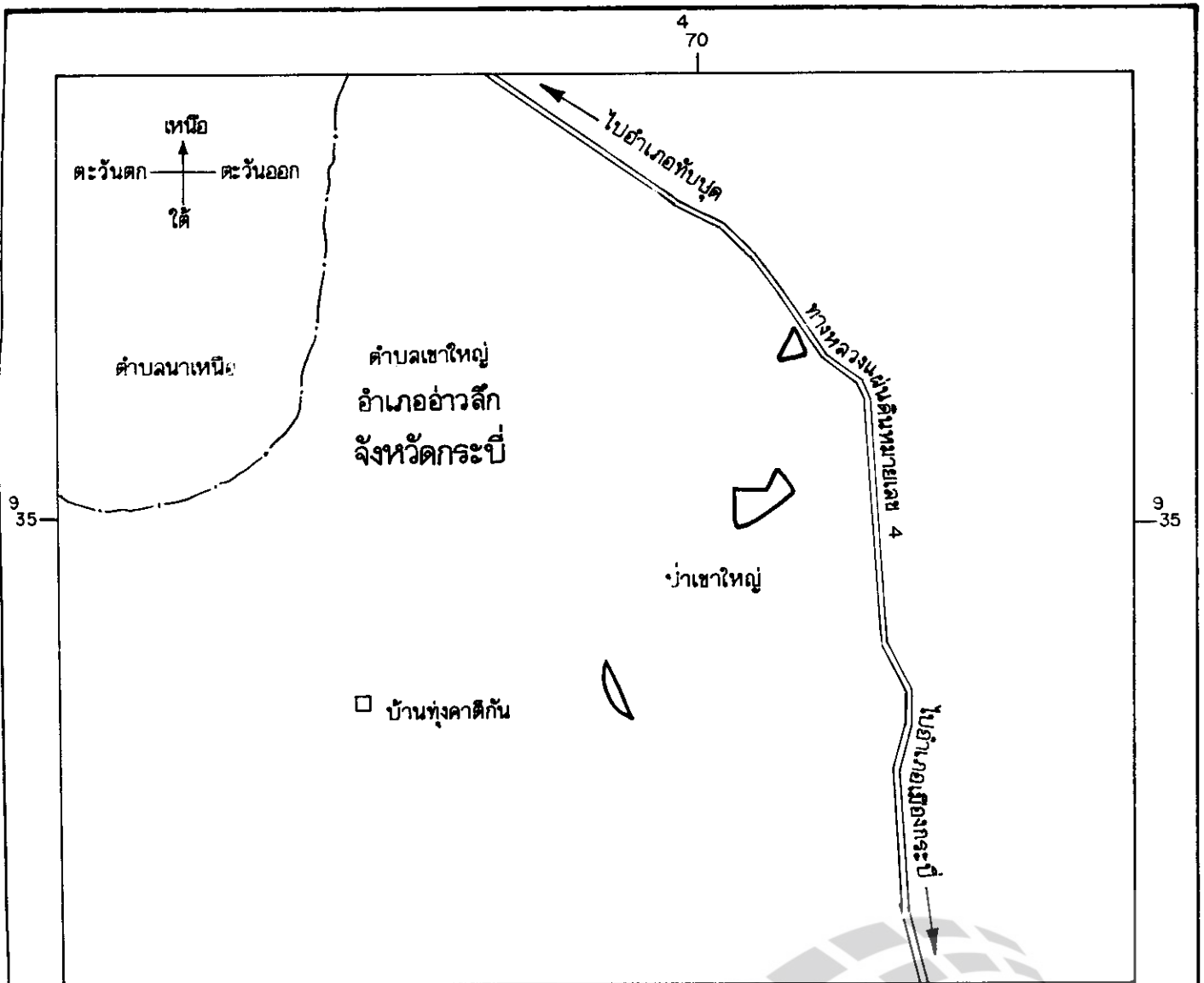
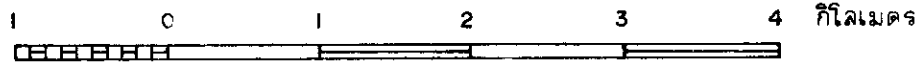
ผู้รับสนองพระบรมราชโองการ

ชวน หลีกภัย


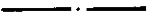


นายกรัฐมนตรี

แผนที่ท้ายพระราชกฤษฎีกา  
กำหนดเขตที่ดิน ในท้องที่ตำบลเขาใหญ่ อำเภออ่าวลึก จังหวัดกระบี่  
ให้เป็นเขตปฏิรูปที่ดิน  
พ.ศ. ๒๕๔๐

มาตราส่วน 1 : 50,000




เครื่องหมาย

-  แนวเขตปฏิรูปที่ดิน
-  เขตตำบล
-  ทางหลวง
-  หมู่บ้าน

(นายกิตติ นุตาลัย)

ผู้อำนวยการกองจัดการปฏิรูปที่ดิน

  
(นายคฑธิพร จีระพันธุ์)

หมายเหตุ :- เหตุผลในการประกาศใช้พระราชกฤษฎีกาฉบับนี้ คือ เนื่องจากในท้องที่ตำบลเขาใหญ่ อำเภออ่าวลึก จังหวัดกระบี่ มีเกษตรกรผู้ไม่มีที่ดินประกอบเกษตรกรรมเป็นของตนเอง หรือมีที่ดินเล็กน้อยไม่เพียงพอแก่การครองชีพ หรือต้องเช่าที่ดินของผู้อื่นประกอบเกษตรกรรมอยู่เป็นจำนวนมาก สมควรกำหนดเขตที่ดินในท้องที่ดังกล่าวให้เป็นเขตปฏิรูปที่ดิน จึงจำเป็นต้องตราพระราชกฤษฎีกานี้