



พระราชกฤษฎีกา

กำหนดเขตที่ดินในบริเวณที่จะเวนคืน
เพื่อสร้างและขยายทางหลวงเทศบาล สายชอยเจริญกรุง ๘๕
บรรจบกับถนนสุดประเสริฐ
พ.ศ. ๒๕๓๘

ภูมิพลอดุลยเดช ป.ร.

ให้ไว้ ณ วันที่ ๒๒ ธันวาคม พ.ศ. ๒๕๓๘

เป็นปีที่ ๕๐ ในรัชกาลปัจจุบัน

พระบาทสมเด็จพระปรมินทรมหาภูมิพลอดุลยเดช มีพระบรมราชโองการโปรดเกล้าฯ ให้
ประกาศว่า

โดยที่เป็นการสมควรกำหนดเขตที่ดินในบริเวณที่จะเวนคืน เพื่อสร้างและขยายทางหลวง
เทศบาล สายชอยเจริญกรุง ๘๕ บรรจบกับถนนสุดประเสริฐ ในท้องที่แขวงวัดพระยาไกร และแขวง
บางโคล่ เขตบางคอแหลม กรุงเทพมหานคร

อาศัยอำนาจตามความในมาตรา ๑๗๘ ของรัฐธรรมนูญแห่งราชอาณาจักรไทย ซึ่งแก้ไขเพิ่มเติม
โดยรัฐธรรมนูญแห่งราชอาณาจักรไทย แก้ไขเพิ่มเติม (ฉบับที่ ๕) พุทธศักราช ๒๕๓๘ และมาตรา ๖๘
วรรคหนึ่ง แห่งพระราชบัญญัติทางหลวง พ.ศ. ๒๕๓๕ ประกอบกับมาตรา ๕ วรรคสาม และมาตรา ๖
แห่งพระราชบัญญัติว่าด้วยการเวนคืนอสังหาริมทรัพย์ พ.ศ. ๒๕๓๐ จึงทรงพระกรุณาโปรดเกล้าฯ ให้
ตราพระราชกฤษฎีกาขึ้นไว้ ดังต่อไปนี้

มาตรา ๑ พระราชกฤษฎีกานี้เรียกว่า “พระราชกฤษฎีกากำหนดเขตที่ดินในบริเวณที่จะเวนคืน
เพื่อสร้างและขยายทางหลวงเทศบาล สายชอยเจริญกรุง ๘๕ บรรจบกับถนนสุดประเสริฐ พ.ศ. ๒๕๓๘”

มาตรา ๒ พระราชกฤษฎีกานี้ให้ใช้บังคับตั้งแต่วันถัดจากวันประกาศในราชกิจจานุเบกษา เป็นต้นไป

มาตรา ๓ พระราชกฤษฎีกานี้ให้ใช้บังคับได้มีกำหนดสามปี

มาตรา ๔ ให้ผู้ว่าราชการกรุงเทพมหานครเป็นเจ้าหน้าที่เวนคืนตามพระราชกฤษฎีกานี้

มาตรา ๕ เขตที่ดินในบริเวณที่จะเวนคืนตามพระราชกฤษฎีกานี้ อยู่ในท้องที่แขวงวัดพระยาไกร และแขวงบางโคล่ เขตบางคอแหลม กรุงเทพมหานคร มีส่วนกว้างยี่สิบเมตร และส่วนยาวห้าสิบหกเมตร ทั้งนี้ ภายในแนวเขตตามแผนที่ท้ายพระราชกฤษฎีกานี้

มาตรา ๖ ให้รัฐมนตรีว่าการกระทรวงมหาดไทยรักษาการตามพระราชกฤษฎีกานี้

ผู้รับสนองพระบรมราชโองการ

บรรหาร ศิลปอาชา

นายกรัฐมนตรี

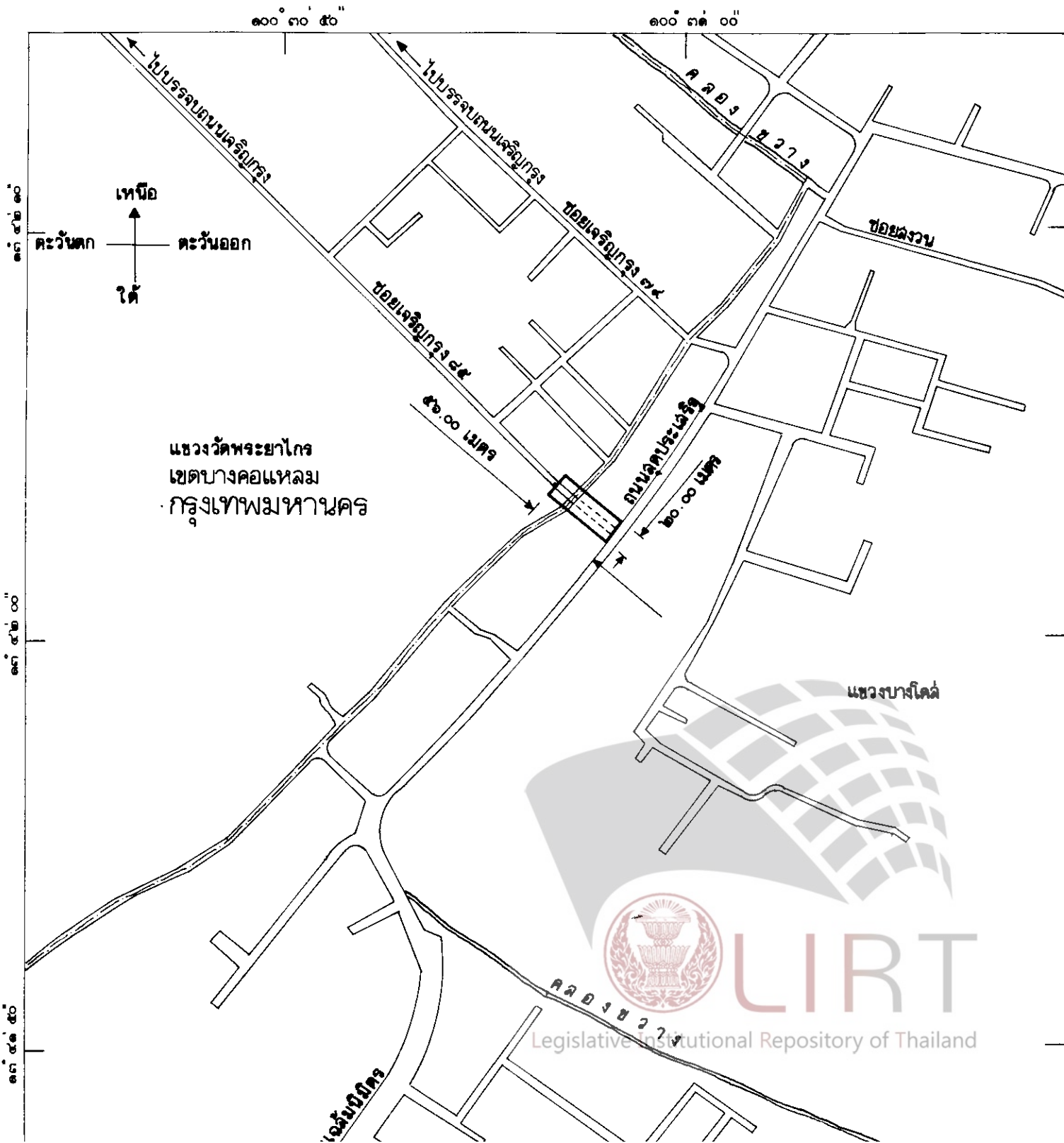
แผนที่ท้ายพระราชกฤษฎีกา

กำหนดเขตที่ดินในบริเวณที่จะเวนคืน

เพื่อสร้างและขยายทางหลวงเทศบาล สายชอยเจริญกรุง ๘๕ บรรจบกับถนนลุดประเสริฐ

พ.ศ. ๒๕๓๘

มาตราส่วน ๑ : ๕๐๐๐



แขวงวัดพระยาไกร
เขตบางคอแหลม
กรุงเทพมหานคร

แขวงบางโคน



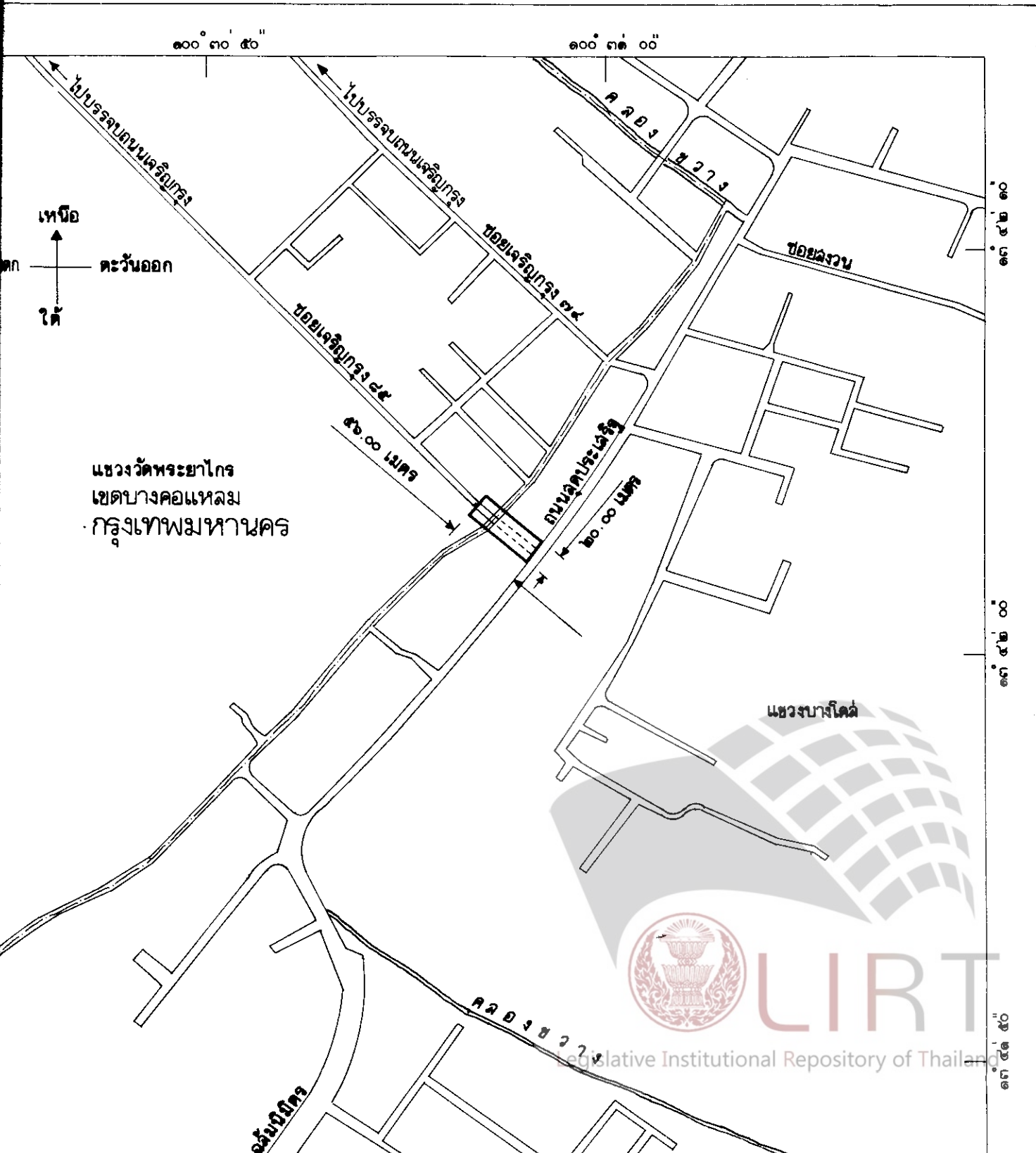
แผนที่ท้ายพระราชกฤษฎีกา

กำหนดเขตที่ดินในบริเวณที่จะเวนคืน

เพื่อสร้างและขยายทางหลวงเทศบาล สายชอยเจริญกรุง ๘๕ บรรจบกับถนนลุดประเสริฐ

พ.ศ. ๒๕๓๘

มาตราส่วน ๑ : ๕๐๐๐



แขวงวัดพระยาไกร
เขตบางคอแหลม
กรุงเทพมหานคร

แขวงบางโหนด



LIRT

Legislative Institutional Repository of Thailand


เครื่องหมาย

- แนวเขตที่ดินในบริเวณที่จะเวนคืน
- - - เขตของแขวง
- == ถนน ขอย
- ~ คลอง

๑๐๐ ๓๐ ๕๐


๑๐๐ ๓๑ ๐๐

ขอยแนวตั้งถาวร




(นายสมคิด สันวานนท์)

ผู้อำนวยการกองรังวัดและจัดการมลพิษที่ดิน



(นายชลิต ลาจร)

ผู้อำนวยการสำนักการโยธา



(นายประเดี๋ยง ลมะลาภา)

ปลัดกรุงเทพมหานคร



๓๐๐ ๓๐ ๕๐"

๓๐๐ ๓๑ ๐๐"

ซอยแจ้งวัฒนะ

หมายเหตุ

แนวเขตที่ดินในบริเวณที่จะเวนคืน

เขตของแขวง

ถนน ซอย

คลอง

(นายสมัคร อันวานนท์)

ผู้อำนวยการกองรังวัดและจัดการมรดกที่ดิน

(นายชลิต ลาธร)

ผู้อำนวยการสำนักการโยธา

(นายประเสริฐ ลิมลaha)

ปลัดกรุงเทพมหานคร



Legislative Institutional Repository of Thailand

หมายเหตุ :- เหตุผลในการประกาศใช้พระราชกฤษฎีกานี้ คือ เนื่องจากมีความจำเป็นจะต้องสร้างและขยายทางหลวงเทศบาล สายชอยเจริญกรุง ๘๕ บรรจบกับถนนสุคนธ์ประเสริฐ ในท้องที่แขวงวัดพระยาไกร และแขวงบางโคล่ เขตบางคอแหลม กรุงเทพมหานคร เพื่ออำนวยความสะดวกและความรวดเร็วแก่การจราจรและการขนส่งอันเป็นกิจการสาธารณูปโภค ในการนี้สมควรกำหนดเขตที่ดินในบริเวณที่จะเวนคืนในท้องที่ดังกล่าว เพื่อให้เจ้าหน้าที่หรือผู้ซึ่งได้รับมอบหมายจากเจ้าหน้าที่มีสิทธิเข้าไปทำการสำรวจและเพื่อทราบข้อเท็จจริงเกี่ยวกับอสังหาริมทรัพย์ที่จะต้องเวนคืนที่แน่นอน จึงจำเป็นต้องตราพระราชกฤษฎีกานี้