

พระราชกฤษฎีกา

กำหนดเขตที่ดินในบริเวณที่จะเวนคืน

เพื่อขยายทางหลวงจังหวัดหมายเลข ๓๐๒๗ สายแยกทางหลวงแผ่นดิน

หมายเลข ๓๒ - ต่อเขตสุขาภิบาลทำวุ้งควบคุม

พ.ศ. ๒๕๓๓

ภูมิพลอดุลยเดช ป.ร.

ให้ไว้ ณ วันที่ ๓๑ มีนาคม พ.ศ. ๒๕๓๓

เป็นปีที่ ๔๕ ในรัชกาลปัจจุบัน

พระบาทสมเด็จพระปรมินทรมหาภูมิพลอดุลยเดช มีพระบรมราชโองการโปรดเกล้าฯ ให้ประกาศว่า

โดยที่เป็นการสมควรกำหนดเขตที่ดินในบริเวณที่จะเวนคืน เพื่อประโยชน์ในการดำเนินการเวนคืนอสังหาริมทรัพย์เพื่อประโยชน์สาธารณะในการขยายทางหลวงจังหวัดหมายเลข ๓๐๒๗ สายแยกทางหลวงแผ่นดินหมายเลข ๓๒ - ต่อเขตสุขาภิบาลทำวุ้งควบคุม ในท้องที่อำเภอ

ท่าวัง จังหวัดลพบุรี อำเภอพรหมบุรี จังหวัดสิงห์บุรี และอำเภอไชโย จังหวัดอ่างทอง

อาศัยอำนาจตามความในมาตรา ๑๕๕ ของรัฐธรรมนูญแห่งราชอาณาจักรไทย และข้อ ๖๓ แห่งประกาศของคณะปฏิวัติ ฉบับที่ ๒๕๕ ลงวันที่ ๒๘ พฤศจิกายน พ.ศ. ๒๕๑๕ ซึ่งแก้ไขเพิ่มเติมโดยพระราชบัญญัติแก้ไขเพิ่มเติมประกาศของคณะปฏิวัติ ฉบับที่ ๒๕๕ ลงวันที่ ๒๘ พฤศจิกายน พ.ศ. ๒๕๑๕ (ฉบับที่ ๒) พ.ศ. ๒๕๓๐ ประกอบกับมาตรา ๕ วรรคสาม และมาตรา ๖ แห่งพระราชบัญญัติว่าด้วยการเวนคืนอสังหาริมทรัพย์ พ.ศ. ๒๕๓๐ จึงทรงพระกรุณาโปรดเกล้าฯ ให้ตราพระราชกฤษฎีกาขึ้นไว้ ดังต่อไปนี้

มาตรา ๑ พระราชกฤษฎีกานี้เรียกว่า “พระราชกฤษฎีกากำหนดเขตที่ดินในบริเวณที่จะเวนคืน เพื่อขยายทางหลวงจังหวัดหมายเลข ๓๐๒๓ สายแยกทางหลวงแผ่นดินหมายเลข ๓๒ - ต่อเขตสุขาภิบาลท่าวังควบคุม พ.ศ. ๒๕๓๓”

มาตรา ๒ พระราชกฤษฎีกานี้ให้ใช้บังคับตั้งแต่วันถัดจากวันประกาศในราชกิจจานุเบกษาเป็นต้นไป

มาตรา ๓ พระราชกฤษฎีกานี้ให้ใช้บังคับได้เมื่อกำหนดสืบ

มาตรา ๔ ให้อธิบดีกรมทางหลวงเป็นเจ้าหน้าที่เวนคืนตามพระราชกฤษฎีกานี้

มาตรา ๕ เขตที่ดินในบริเวณที่จะเวนคืนตามพระราชกฤษฎีกานี้ อยู่ในท้องที่อำเภอท่าวัง จังหวัดลพบุรี อำเภอพรหมบุรี จังหวัดสิงห์บุรี

และอำเภอไชโย จังหวัดอ่างทอง มีส่วนแคบที่สุดหกสิบเมตร และส่วนกว้างที่สุดสองร้อยสามสิบเมตร ทั้งนี้ ภายในแนวเขตตามแผนที่ท้ายพระราชกฤษฎีกานี้

มาตรา ๖ ให้รัฐมนตรีว่าการกระทรวงคมนาคมรักษาการตามพระราชกฤษฎีกานี้

ผู้รับสนองพระบรมราชโองการ

พงษ์ สารสิน

รองนายกรัฐมนตรี



เหตุ:- เหตุผลในการประกาศใช้พระราชกฤษฎีกาฉบับนี้ คือ เนื่องจากมี
 จำเป็นจะต้องขยายทางหลวงจังหวัดหมายเลข ๓๐๒๓ สายแยกทางหลวง
 ๓๒ - ต่อเขตสุขาภิบาลท่าม่วงควบุม ในท้องที่อำเภอท่าม่วง
 อำเภอพิบูลย์ อำเภอบางแพ อำเภอสองพี่น้อง และอำเภอไชโย จังหวัดอ่างทอง
 เพื่ออำนวยความสะดวกและความรวดเร็วแก่การจราจรและการขนส่งอันเป็นกิจการ
 ราษฎร์พลโลก ในการสมควรกำหนดเขตที่ดินในบริเวณที่จะเวนคืนในท้องที่
 กล่าว เพื่อให้เจ้าหน้าที่หรือผู้รับมอบหมายจากเจ้าหน้าที่มีสิทธิเข้าไป
 การสำรวจ เพื่อทราบข้อเท็จจริงเกี่ยวกับสิ่งหรือทรัพย์สินที่จะต้องเวนคืน
 นั้นอนึ่ง จำเป็นต้องตราพระราชกฤษฎีกานี้



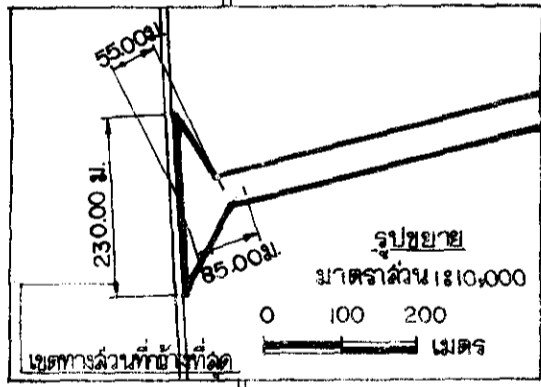
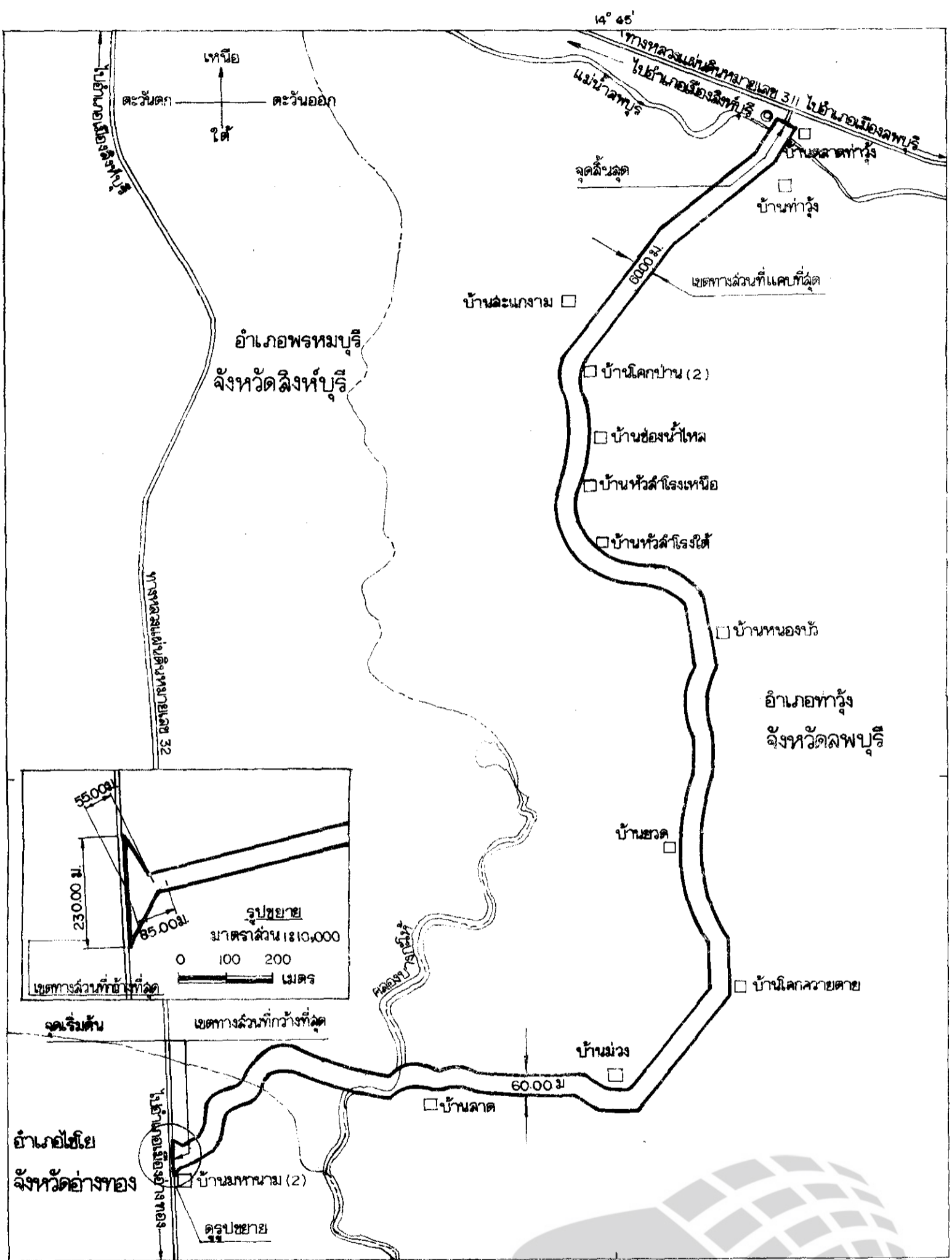

แผนที่ท้ายพระราชกฤษฎีกา

กำหนดเขตที่ดินในบริเวณที่จะเวนคืน

เพื่อขยายทางหลวงจังหวัดหมายเลข 3027 สายแยกทางหลวงแผ่นดินหมายเลข 32 - ต่อเขตสุขาภิบาลท่าม่วงควบคุม

พ.ศ. 2533

มาตราส่วน 1:850,000



เครื่องหมาย

- แนวเขตที่ดินในบริเวณที่จะเวนคืน
- เขตจังหวัด
- ทางหลวง ถนน
- แม่น้ำ คลอง ห้วย
- ที่ว่าการอำเภอ
- หมู่บ้าน

กองจัดการที่ดิน กรมทางหลวง



(นายวิเชียร ลุทอสุภา) ผู้อำนวยการกองจัดการที่ดิน

(นายเสถียร วงศ์วิเชียร) อธิบดีกรมทางหลวง