



พระราชกฤษฎีกา

กำหนดบริเวณที่ดินป่าน้ำป่าด และป่าจirim

ในท้องที่ตำบลบ่อเบี้ย ตำบลม่วงเจ็ดต้น อำเภอบ้านโคก
ตำบลฟากท่า ตำบลสองคอน ตำบลบ้านเสี้ยว ตำบลสองห้อง
อำเภอฟากท่า ตำบลท่าแฝก อำเภอท่าปลา และตำบลเด่นเหล็ก
อำเภอน้ำป่าด จังหวัดอุตรดิตถ์
ให้เป็นเขตรักษาพันธุ์สัตว์ป่า

พ.ศ. ๒๕๕๑

ภูมิพลอดุลยเดช ป.ร.

ให้ไว้ ณ วันที่ ๑๓ กันยายน พ.ศ. ๒๕๕๑

เป็นปีที่ ๕๓ ในรัชกาลปัจจุบัน

พระบาทสมเด็จพระปรมินทรมหาภูมิพลอดุลยเดช มีพระบรมราชโองการโปรดเกล้าฯ ให้
ประกาศว่า

โดยที่เป็นการสมควรกำหนดบริเวณที่ดินป่าน้ำป่าด และป่าจirim ในท้องที่ตำบลบ่อเบี้ย ตำบล
ม่วงเจ็ดต้น อำเภอบ้านโคก ตำบลฟากท่า ตำบลสองคอน ตำบลบ้านเสี้ยว ตำบลสองห้อง อำเภอฟากท่า
ตำบลท่าแฝก อำเภอท่าปลา และตำบลเด่นเหล็ก อำเภอน้ำป่าด จังหวัดอุตรดิตถ์ ให้เป็นเขตรักษาพันธุ์
สัตว์ป่า

อาศัยอำนาจตามความในมาตรา ๒๒๑ ของรัฐธรรมนูญแห่งราชอาณาจักรไทย และมาตรา ๓๓
วรรคหนึ่ง แห่งพระราชบัญญัติสงวนและคุ้มครองสัตว์ป่า พ.ศ. ๒๕๓๕ จึงทรงพระกรุณาโปรดเกล้าฯ ให้
ให้ตราพระราชกฤษฎีกาขึ้นไว้ ดังต่อไปนี้



LIRT

เล่ม

ปัจ

ตำบ

อำเภอ

เป็น

อำเภอ

อำเภอ

พระ

ผู้รับ

มาตรา ๑ พระราชกฤษฎีกานี้เรียกว่า “พระราชกฤษฎีกากำหนดบริเวณที่ดินป่าน้ำป่าด และป่าจริม ในท้องที่ตำบลบ่อเบี้ย ตำบลม่วงเจ็ดต้น อำเภอบ้านโคก ตำบลฟากท่า ตำบลสองคอน ตำบลบ้านเลี้ยว ตำบลสองห้อง อำเภอฟากท่า ตำบลท่าแฝก อำเภอท่าปลา และตำบลเด่นเหล็ก อำเภอน้ำป่าด จังหวัดอุตรดิตถ์ ให้เป็นเขตรักษาพันธุ์สัตว์ป่า พ.ศ. ๒๕๕๑”

มาตรา ๒ พระราชกฤษฎีกานี้ให้ใช้บังคับตั้งแต่วันถัดจากวันประกาศในราชกิจจานุเบกษา เป็นต้นไป

มาตรา ๓ ให้บริเวณที่ดินป่าน้ำป่าด และป่าจริม ในท้องที่ตำบลบ่อเบี้ย ตำบลม่วงเจ็ดต้น อำเภอบ้านโคก ตำบลฟากท่า ตำบลสองคอน ตำบลบ้านเลี้ยว ตำบลสองห้อง อำเภอฟากท่า ตำบลท่าแฝก อำเภอท่าปลา และตำบลเด่นเหล็ก อำเภอน้ำป่าด จังหวัดอุตรดิตถ์ ภายในแนวเขตตามแผนที่ท้ายพระราชกฤษฎีกานี้ เป็นเขตรักษาพันธุ์สัตว์ป่า

มาตรา ๔ ให้รัฐมนตรีว่าการกระทรวงเกษตรและสหกรณ์รักษาการตามพระราชกฤษฎีกานี้

ผู้รับสนองพระบรมราชโองการ

ชวน หลีกภัย

นายกรัฐมนตรี

ให้

จับ

ากทำ

พันธุ์

๓๓

ถ้า ๗

แผนที่ท้ายพระราชกฤษฎีกา

กำหนดบริเวณที่ดินป่าน้ำปาด และป่าจริม ในท้องที่ ตำบลม่วงเจ็ดต้น อำเภอบ้านโคก ตำบลฟากท่า ตำบลสองคอน ตำบลสองห้อง อำเภอฟากท่า ตำบลท่าแพก อำเภอท่าปลา

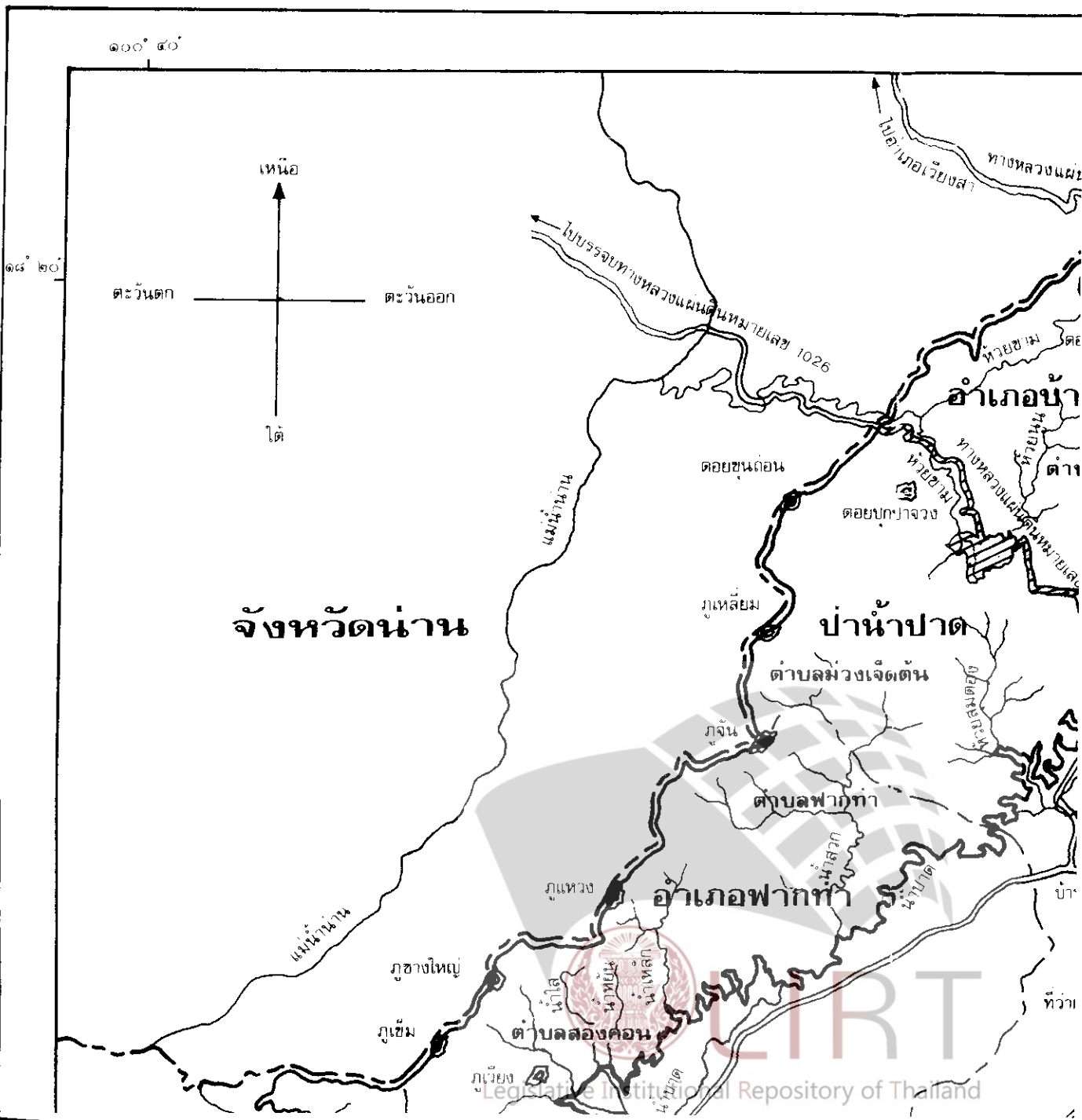
อำเภอน้ำปาด จังหวัดอุตรดิตถ์
ให้เป็นเขตรักษาพันธุ์สัตว์ป่า

พ.ศ. ๒๕๕๑

เนื้อที่ประมาณ ๔๑๒,๕๐๐ ไร่

มาตราส่วน ๑ : ๒๕๐,๐๐๐

เมตร ๕,๐๐๐ ๐ ๕ ๑๐ กิโลเมตร



แผนที่ท้ายพระราชกฤษฎีกา

หนดบริเวณที่ดินป่าน้ำปาด และป่าจirim ในท้องที่ตำบลบ่อเบี้ย

น อำเภอบ้านโคก ตำบลพากท่า ตำบลสองคอน ตำบลบ้านเลี้ยว

อำเภอพากท่า ตำบลท่าแฝก อำเภอท่าปลา และตำบลเด่นเหล็ก

อำเภอป่าปาด จังหวัดอุตรดิตถ์

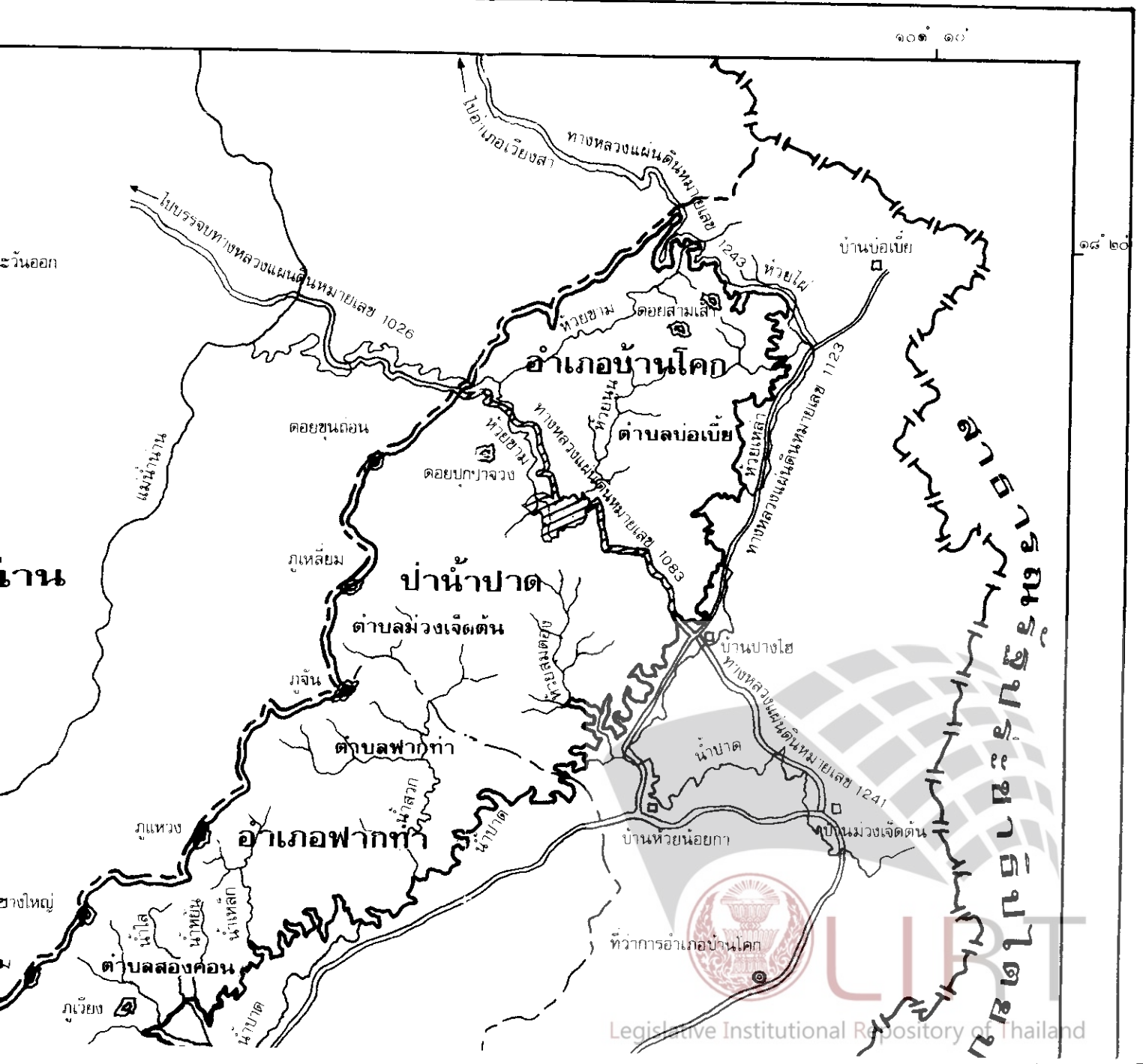
ให้เป็นเขตรักษาพันธุ์สัตว์ป่า

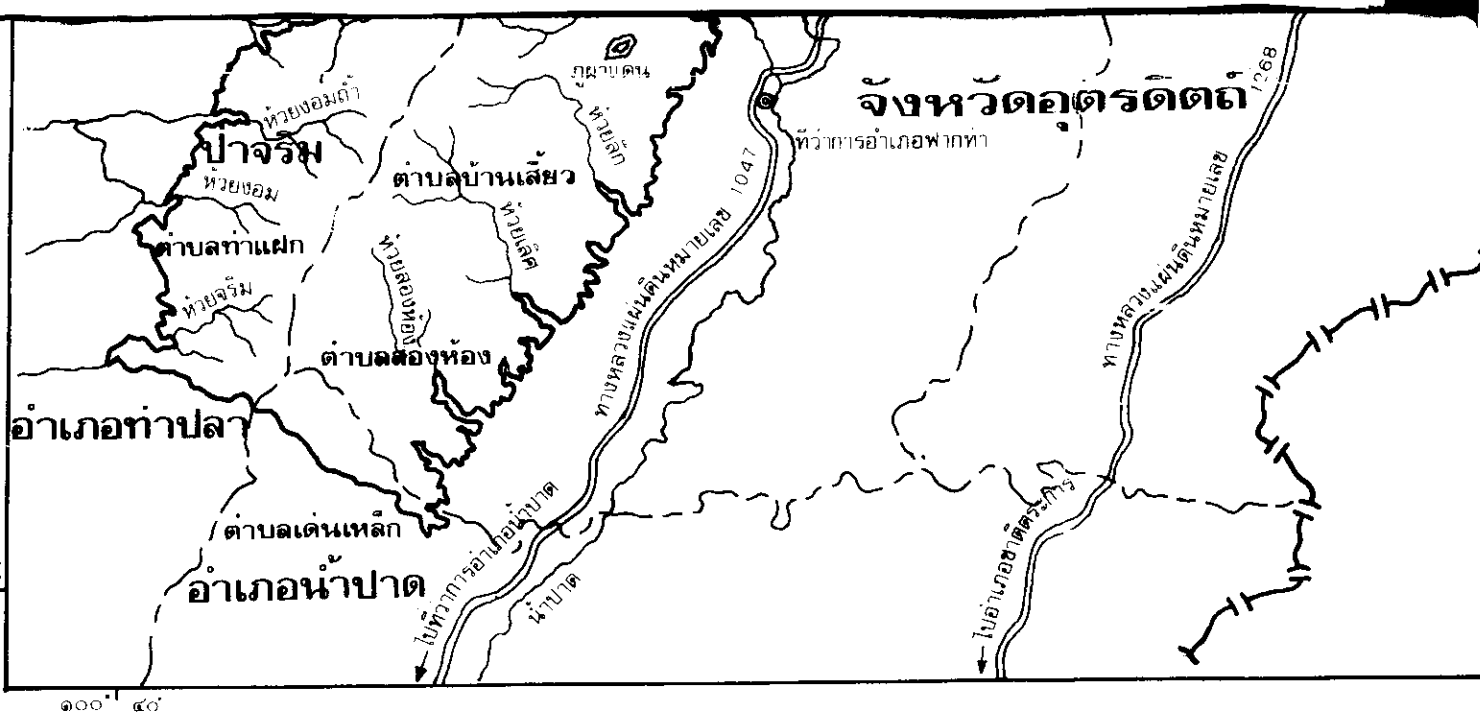
พ.ศ. ๒๕๕๑

เนื้อที่ประมาณ ๔๑๒,๕๐๐ ไร่



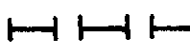
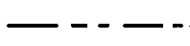
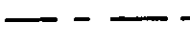
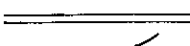



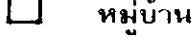
มาตราส่วน ๑ : ๒๕๐,๐๐๐

เมตร ๕,๐๐๐ ๐ ๕ ๑๐ กิโลเมตร





เครื่องหมาย

-  แนวเขตรักษาพันธุ์สัตว์ป่า
-  บริเวณที่กั้นออก
-  เขตเส้นพรมแดนตามกฎหมาย ระหว่างประเทศไทยกับสาธารณรัฐประชาธิปไตยประชาชนลาว
-  เขตจังหวัด
-  เขตอำเภอ
-  ทางหลวง
-  แม่น้ำ คลอง ห้วย
-  ภูเขา
-  ที่ว่าการอำเภอ
-  หมู่บ้าน

 (นายดา
 ผู้อำนวยการสำ

 (นายค
 อธิ



หมายเหตุ :- เหตุผลในการประกาศใช้พระราชกฤษฎีกาฉบับนี้ คือ เนื่องจากป่าน้ำปาด และป่าจirim ในท้องที่ตำบลบ่อเบี้ย ตำบลม่วงเจ็ดต้น อำเภอบ้านโคก ตำบลฟากท่า ตำบลสองคอน ตำบลบ้านเสี้ยว ตำบลสองห้อง อำเภอฟากท่า ตำบลท่าแพก อำเภอท่าปลา และตำบลเด่นเหล็ก อำเภอน้ำปาด จังหวัดอุตรดิตถ์ เนื้อที่ประมาณ ๔๑๒,๕๐๐ ไร่ มีลักษณะภูมิประเทศเป็นเทือกเขาสูงสลับซับซ้อน เป็นป่าดิบแล้งผสมป่าเบญจพรรณที่สมบูรณ์ เป็นแหล่งต้นน้ำลำธารหลายสาย มีแหล่งน้ำ แหล่งอาหารของสัตว์ป่าที่อุดมสมบูรณ์ มีสัตว์ป่าสงวนและสัตว์ป่าคุ้มครองหลายชนิดอาศัยอยู่อย่างชุกชุม เช่น ช้างป่า เสือโคร่ง หมี เก้ง อีเห็น หมูป่า ไก่ป่า และนกชนิดต่างๆ ฉะนั้น เพื่อรักษาไว้ซึ่งพันธุ์สัตว์ป่าและพื้นที่ป่าให้เป็นแหล่งที่อยู่อาศัยของสัตว์ป่าโดยปลอดภัย รวมทั้งเป็นการรักษาแหล่งต้นน้ำลำธารและป่าไม้ที่มีอยู่ในพื้นที่แห่งนี้ให้คงอยู่อย่างถาวรตลอดไป สมควรกำหนดบริเวณที่ดินดังกล่าวให้เป็นเขตรักษาพันธุ์สัตว์ป่าตามพระราชบัญญัติสงวนและคุ้มครองสัตว์ป่า พ.ศ. ๒๕๓๕ จึงจำเป็นต้องตราพระราชกฤษฎีกานี้