

พระราชกฤษฎีกา

กำหนดเขตที่ดิน ในท้องที่ตำบลบ้านดง ตำบลป่าแดง และตำบลสวนเมี่ยง

อำเภอชาติตระการ จังหวัดพิษณุโลก

ให้เป็นเขตปฏิรูปที่ดิน

พ.ศ. ๒๕๕๑

ภูมิพลอดุลยเดช ป.ร.

ให้ไว้ ณ วันที่ ๒๘ ตุลาคม พ.ศ. ๒๕๕๑

เป็นปีที่ ๕๓ ในรัชกาลปัจจุบัน

พระบาทสมเด็จพระปรมินทรมหาภูมิพลอดุลยเดช มีพระบรมราชโองการโปรดเกล้าฯ ให้ประกาศว่า

โดยที่เป็นการสมควรกำหนดเขตที่ดิน ในท้องที่ตำบลบ้านดง ตำบลป่าแดง และตำบลสวนเมี่ยง อำเภอชาติตระการ จังหวัดพิษณุโลก ให้เป็นเขตปฏิรูปที่ดิน

อาศัยอำนาจตามความในมาตรา ๒๒๑ ของรัฐธรรมนูญแห่งราชอาณาจักรไทย และมาตรา ๒๕ วรรคหนึ่ง แห่งพระราชบัญญัติการปฏิรูปที่ดินเพื่อเกษตรกรรม พ.ศ. ๒๕๑๘ จึงทรงพระกรุณาโปรดเกล้าฯ ให้ตราพระราชกฤษฎีกาขึ้นไว้ ดังต่อไปนี้

มาตรา ๑ พระราชกฤษฎีกานี้เรียกว่า “พระราชกฤษฎีกากำหนดเขตที่ดิน ในท้องที่ตำบลบ้านดง ตำบลป่าแดง และตำบลสวนเมี่ยง อำเภอชาติตระการ จังหวัดพิษณุโลก ให้เป็นเขตปฏิรูปที่ดิน พ.ศ. ๒๕๕๑”

มาตรา ๒ พระราชกฤษฎีกานี้ให้ใช้บังคับตั้งแต่วันถัดจากวันประกาศในราชกิจจานุเบกษา เป็นต้นไป



LIRT

มาตรา ๓ ให้ที่ดินในท้องที่ตำบลบ้านดง ตำบลป่าแดง และตำบลสวนเมี่ยง อำเภอชาติตระการ จังหวัดพิษณุโลก ภายในแนวเขตตามแผนที่ท้ายพระราชกฤษฎีกานี้ เป็นเขตปฏิรูปที่ดิน

มาตรา ๔ ให้รัฐมนตรีว่าการกระทรวงการคลัง รัฐมนตรีว่าการกระทรวงเกษตรและสหกรณ์ และรัฐมนตรีว่าการกระทรวงมหาดไทยรักษาการตามพระราชกฤษฎีกานี้

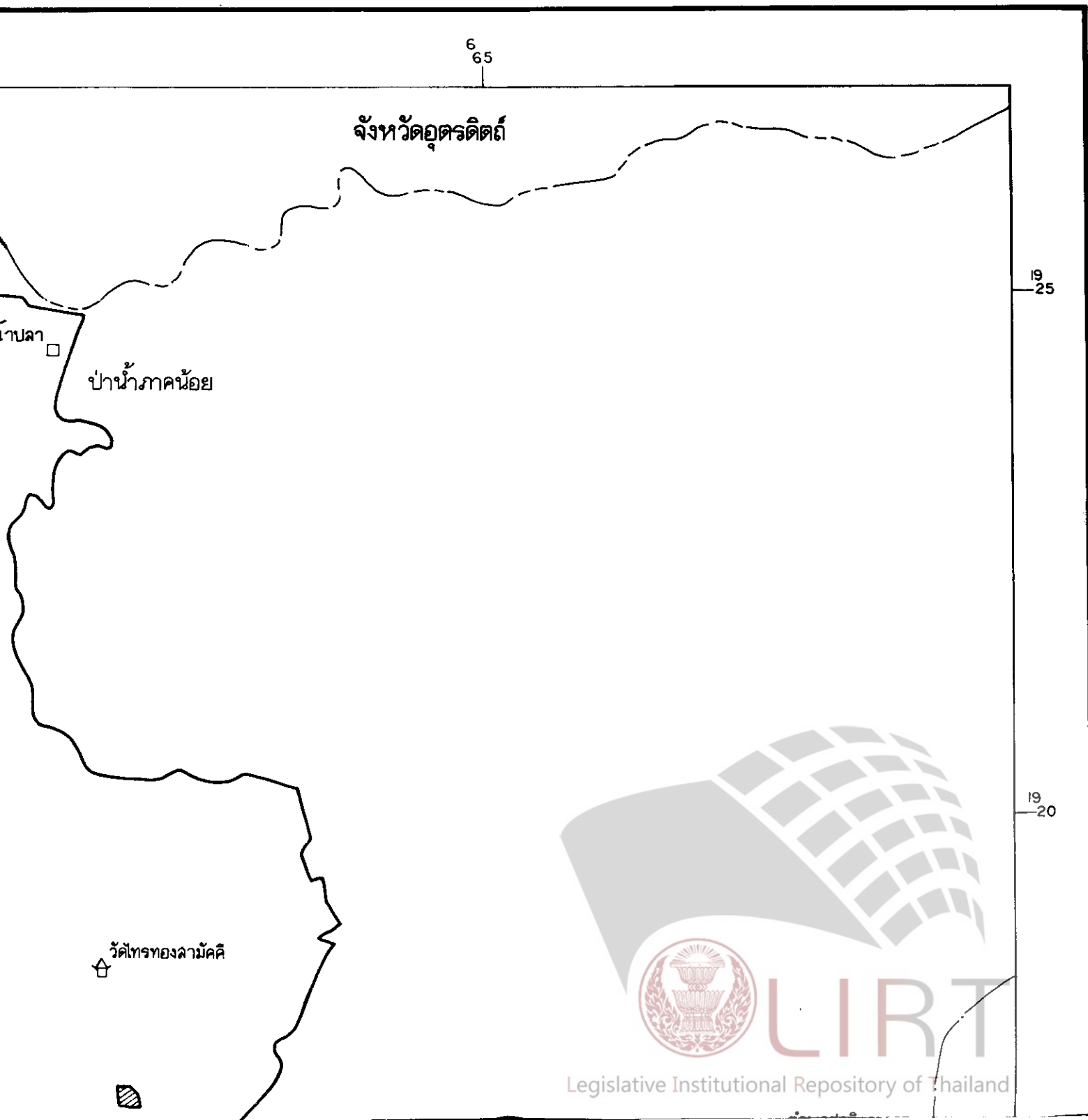
ผู้รับสนองพระบรมราชโองการ

ชวน หลีกภัย

นายกรัฐมนตรี

อำเภอบ้านลาด จังหวัดพิษณุโลก

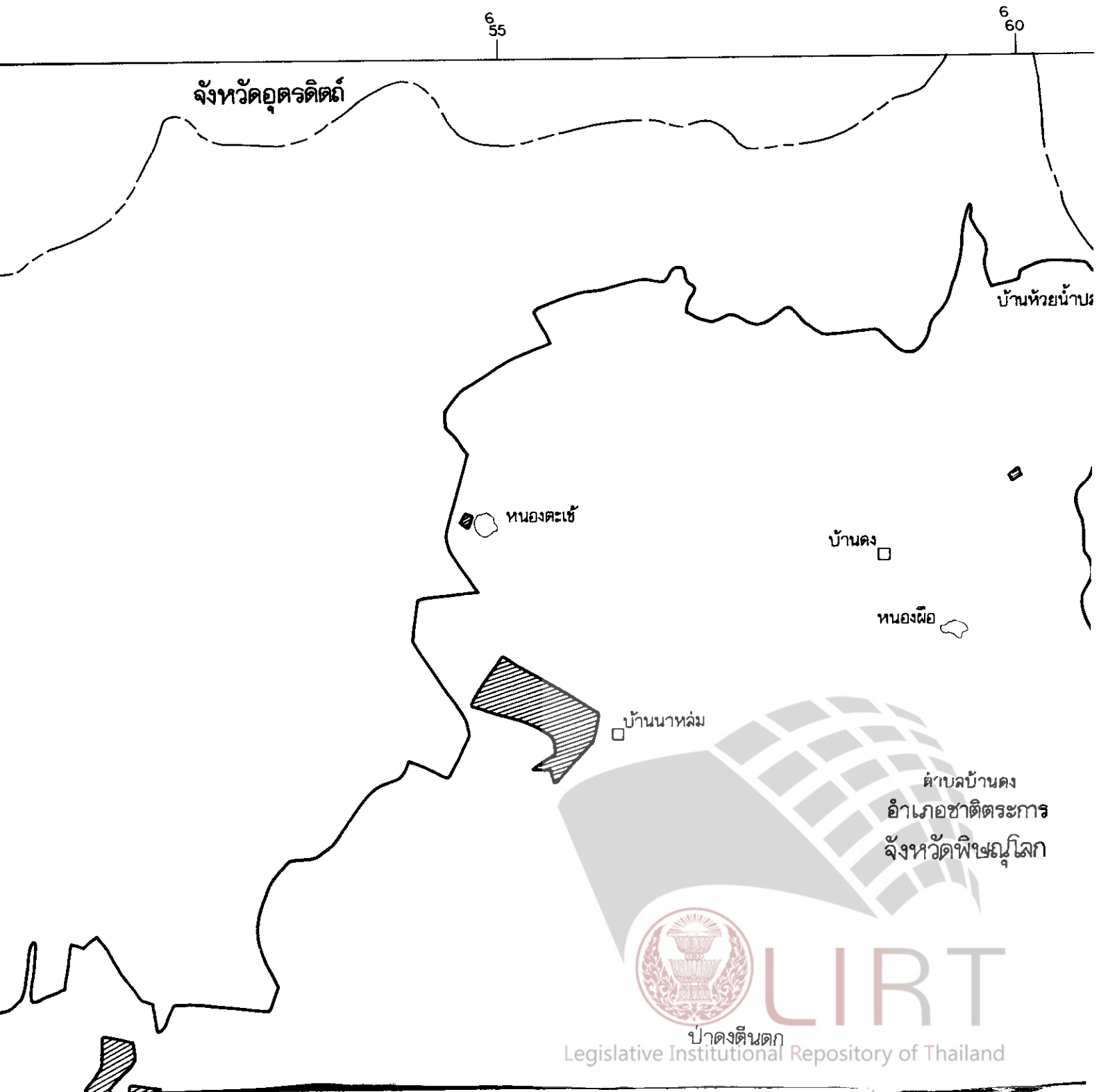
4 กิโลเมตร



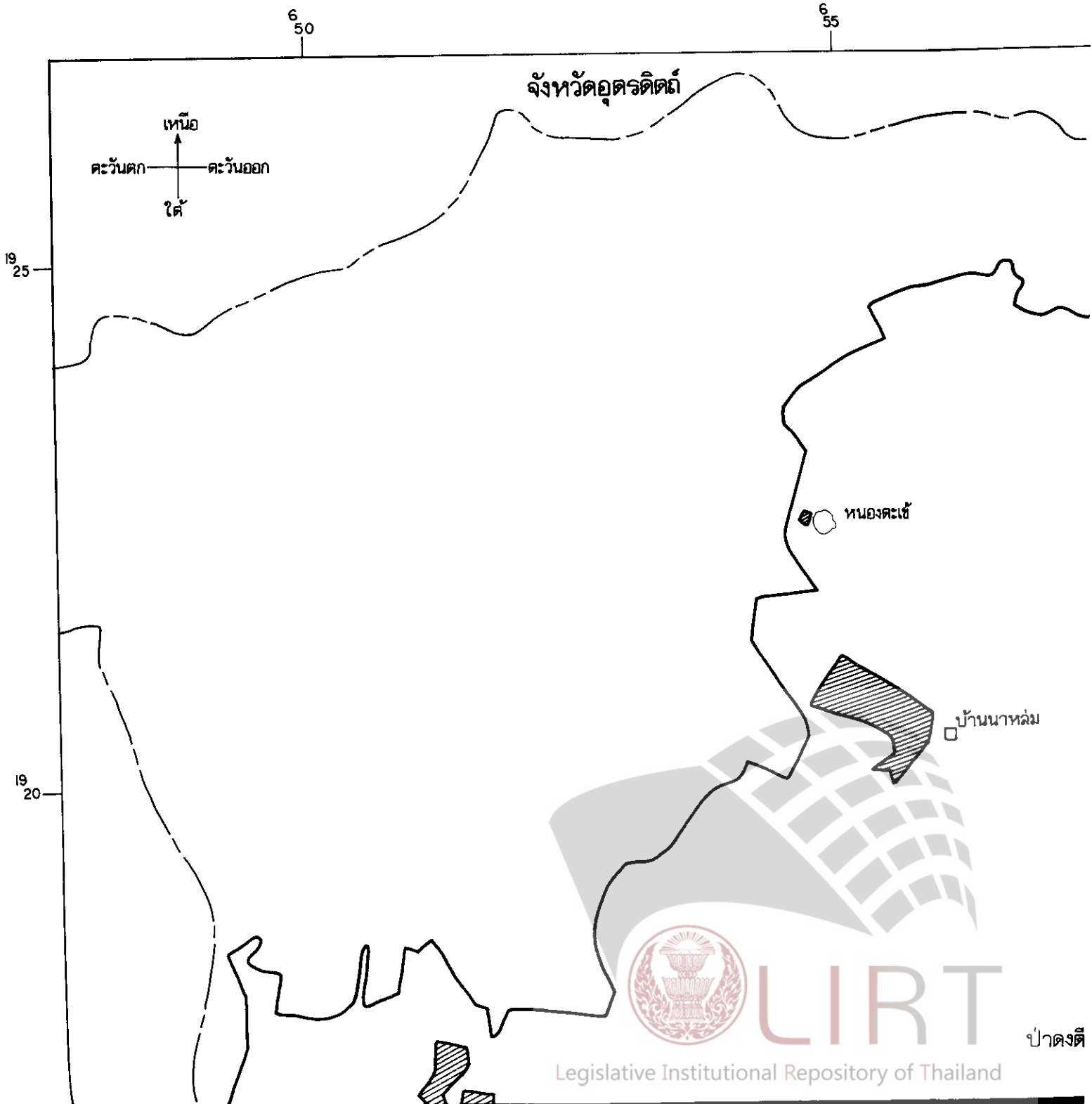
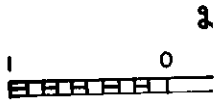
แผนที่ท้ายพระราชกฤษฎีกา
กำหนดเขตที่ดิน ในท้องที่ตำบลบ้านดง ตำบลป่าแดง และตำบลล่วนเมียง อําเภอชาติตระการ
ให้เป็นเขตปฏิรูปที่ดิน

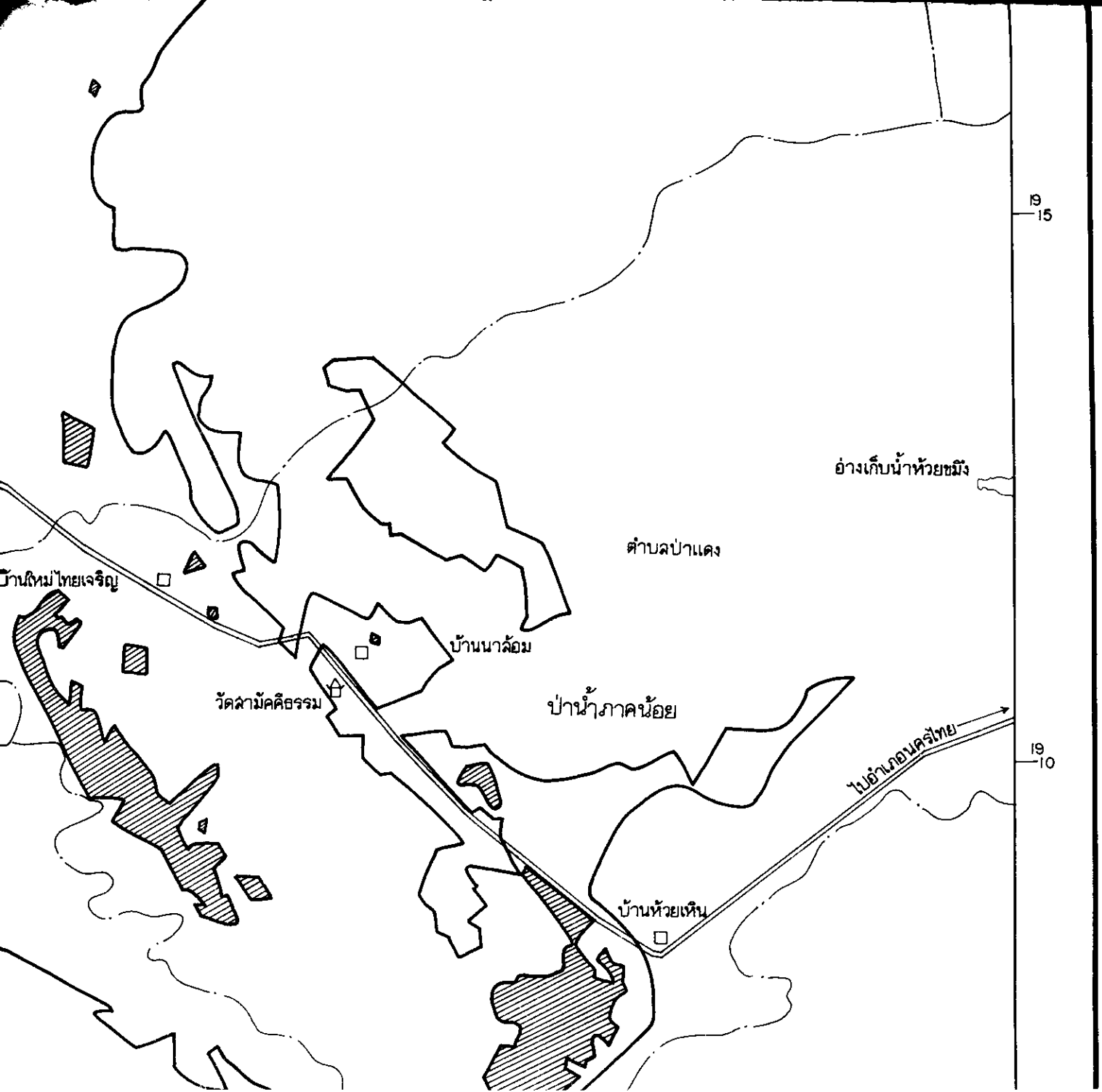
พ.ศ. 2541

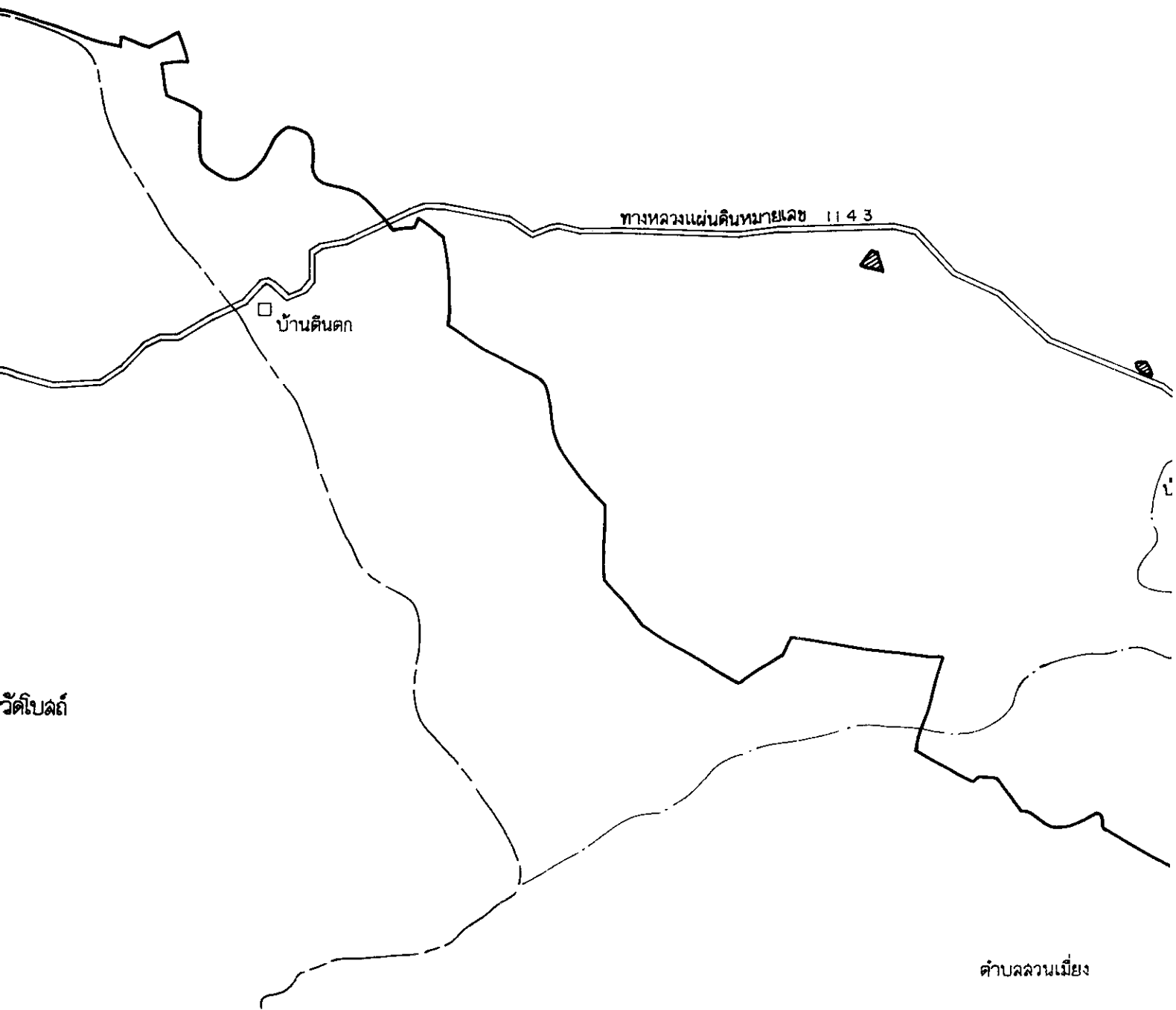
มาตราล่วน 18 50,000



แผน
กำหนดเขตที่ดิน ในท้องที่ตำบลบ้านดง ตำบล







Legislative Institutional Repository of Thailand

19

15

ไปตรงบทางหลวงแผ่นดินหมายเลข 1 2 4 6

ทางหลวงแผ่นดินหมายเลข

บ้านดินคก

19

10

อำเภอวัดโบสถ์



Legislative Institutional Repository of Thailand

ตำบลท่าละแก

19
05

วัดโพนชัยพรลวนเมือง

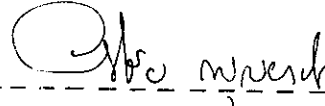
บ้านลวนเมือง

6
65



(นาย กิตติ นุตาลัย)

ผู้อำนวยการกองสำรวจรังวัดและแผนที่



(นาย วิชาญ กาจจนวนิช)

เลขที่การดำเนินงานการปฏิรูปที่ดินเพื่อเกษตรกรรม



Legislative Institutional Repository of Thailand

บ้านหนองซาหย่าง



655

660

ดิน

จากเขตปฏิรูปที่ดิน

ของ





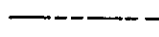
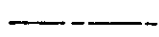
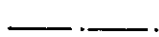




Legislative Institutional Repository of Thailand

19
05

6
50

6
55

เครื่องหมาย

- | | |
|---|------------------------------------|
|  | แนวเขตบึงรูปที่ดิน |
|  | บริเวณที่กั้นออกจากเขตบึงรูปที่ดิน |
|  | เขตจังหวัด |
|  | เขตอำเภอ |
|  | เขตตำบล |
|  | ทางหลวง |
|  | อ่างเก็บน้ำ หนอง |
|  | หมู่บ้าน |
|  | วัด |

หมายเหตุ :- เหตุผลในการประกาศใช้พระราชกฤษฎีกาฉบับนี้ คือ เนื่องจากในท้องที่ตำบลบ้านดง ตำบลป่าแดง และ ตำบลสวนเมี่ยง อำเภอชาติตระการ จังหวัดพิษณุโลก มีเกษตรกรผู้ไม่มีที่ดินประกอบเกษตรกรรมเป็นของตนเอง หรือ มีที่ดินเล็กน้อยไม่เพียงพอแก่การครองชีพ หรือต้องเช่าที่ดินของผู้อื่นประกอบเกษตรกรรมอยู่เป็นจำนวนมาก สมควร กำหนดเขตที่ดินในท้องที่ดังกล่าวให้เป็นเขตปฏิรูปที่ดิน จึงจำเป็นต้องตราพระราชกฤษฎีกานี้